

# Cartografía de México y el mundo



MULTIGRADO

Secretaría de Educación Pública  
Leticia Ramírez Amaya

Subsecretaría de Educación Básica  
Martha Velda Hernández Moreno

Dirección General de Materiales Educativos  
Marx Arriaga Navarro

*Dirección editorial*

Denisse Ossiris Hernández Carbajal

*Coordinación editorial*

Irma Ilana Vargas Flores

*Asistencia editorial*

María del Pilar Espinoza Medrano

Álvaro Enrique Hernández Castro

*Coordinación de iconografía y diseño*

Alejandro Portilla de Buen

*Cuidado de la edición*

Juan Alejandro Correa Sandoval

*Producción editorial*

Martín Aguilar Gallegos

*Seguimiento de producción editorial*

Moisés García González

*Preprensa*

Citlali María del Socorro Rodríguez Merino

*Portada*

Diseño:

Ilustración:

Primera edición, 2023 (ciclo escolar 2023-2024)

D. R. © Secretaría de Educación Pública, 2023,  
Argentina 28, Centro,  
06020, Ciudad de México

ISBN: 978-607-551-963-0

Impreso en México

DISTRIBUCIÓN GRATUITA-PROHIBIDA SU VENTA

*Información estadística, geográfica y cartográfica:* INEGI

Presidencia y Junta de Gobierno

Dirección General de Comunicación, Servicio Público de Información y  
Relaciones Institucionales

Dirección General de Geografía y Medio Ambiente

Dirección General de Estadísticas Sociodemográficas

Dirección General de Estadísticas Económicas

Dirección General de Estadísticas de Gobierno, Seguridad Pública y Justicia

Coordinación General de Operación Regional

Coordinaciones Estatales

*Colaboradores*

Julieta Alejandra Brambila Ramírez, Luis Gerardo Esparza Ríos, Andrea  
Fernández Conde, Eva Luévano Orta, Ítigo Suárez Gómez Urquiza, J. Trinidad  
Carrillo Martínez, Leticia Ruiz Mendoza, Adriana Oropeza Lliteras, Leonor  
Paz Gómez, Felipe Pérez Paredes, Daniel Vargas Montenegro, Honorio Juárez  
Hernández, J. Jesús Villalpando Esparza, Tirso Velázquez Navarro, José Adolfo  
Gómez Mendoza, Ana Violeta Zamora Gallegos, Edgar Padilla García, Mariana  
Flores Mendoza, Naghielli Angélica Álvarez Chombo, César González López,  
Fabiola Palacios Borbón, Araceli Chávez Luna, Damián Alarcón Marín

*Apoyos institucionales para la información estadística, geográfica y cartográfica:*

Centro Nacional de Prevención de Desastres (Cenapred)

Comisión Nacional de Áreas Naturales Protegidas (Conanp)

Comisión Nacional de Hidrocarburos (CNH)

Comisión Nacional del Agua (Conagua)

Comisión Nacional para el Conocimiento y Uso de la Biodiversidad (Conabio)

Consejo Nacional de Evaluación de la Política de Desarrollo Social (Coneval)

Consejo Nacional de Población (Conapo)

El Colegio de México (Colmex)

Fondo Nacional para el Fomento de las Artesanías (Fonart)

Instituto Nacional de Antropología e Historia (INAH)

Instituto Nacional de los Pueblos Indígenas (INPI)

Instituto Nacional Electoral (INE)

Instituto Nacional de Estadística y Geografía (INEGI)

Secretaría de Economía (SE)

Secretaría de Energía (Sener)

Secretaría de Medio Ambiente y Recursos Naturales (Semarnat)

Secretaría de Salud (Salud)

Secretaría de Turismo (Sectur)

Servicio de Información Agroalimentaria y Pesquera (SIAP)

*Atlas del Mundo*

Universidad Nacional Autónoma de México - Instituto de Geografía

*Coordinación institucional*

Armando García de León Loza

*Coordinación editorial*

Armando Peralta Higuera

*Coordinadora de cartografía*

Gabriela Gómez Rodríguez

*Cartografía*

Gabriela Gómez Rodríguez, Armando Peralta Higuera, Alma Luz Cabrera  
Sánchez, Paulina López Sigüenza, Miguel Ángel Ramírez Beltrán, Agustín  
Azuela de la Cueva, Adela Calderón Franco, Liliana Ortiz Gómez

“No sólo de pan vive el hombre. Yo, si tuviera hambre y estuviera desvalido en la calle no pediría un pan; sino que pediría medio pan y un libro”, decía el poeta andaluz Federico García Lorca, asesinado por pensar diferente y por desear un mundo mejor para los suyos, para los humildes, para quienes aún conservan un alma pura, solidaria que no discrimina a las personas por su color de piel, su género, sus preferencias sexuales o por no tener un peso en la bolsa. Era un soñador, un idealista, creía que la cultura sería la llave para el cambio; creía en los libros. ¿Tú aún crees en ellos?

Estimado lector: en pocas partes del mundo los libros de texto son gratuitos y llegan a las manos de todas las niñas y los niños. En México, se ha luchado porque todxs tengan acceso a la cultura.

¡Ahora te toca a ti recibir el fruto de esa lucha!

El libro de texto que tienes en tus manos fue elaborado por docenas de maestras, maestros, ilustradoras e ilustradores de todo el país. Sus experiencias de vida y su profesionalismo se unieron con el anhelo de que en México se ofrezca una educación con equidad y excelencia, para que todxs aprendan sin importar su origen, su género, su preferencia sexual o su clase social. Es decir, una educación centrada en la dignidad humana, la solidaridad, el amor a la patria, el respeto, el cuidado de la salud y la preservación del medio ambiente.

Los diseñadores de este libro te desean la mejor de las experiencias y que conserves en la memoria a tu comunidad escolar; que recuerdes cómo marcaron tu vida. Toma en cuenta que lo importante no es memorizar datos, ni acaparar información para sentirte especial o único; lo relevante es entender que no estamos solos: nos rodean personas, plantas, animales... todxs merecen que los reconozcas y te integres de manera honesta y desinteresada.

Si tienes alguna duda sobre las aventuras de aprendizaje aquí expuestas o deseas enviarnos un comentario, escribe un mensaje al correo electrónico: [librosdetexto@nube.sep.gob.mx](mailto:librosdetexto@nube.sep.gob.mx)

## COMPONENTES SOCIALES Y CULTURALES

División política mundial	10
División política de América del Norte y Central	12
División política de América del Sur	13
División política de Europa	14
División política de Asia	15
División política de África	16
División política de Oceanía	17
Idioma predominante por país	18
División territorial de México	19
Límites territoriales, islas y mares de México	20
Distribución de la población	21
Crecimiento de la población	22
Población total de México	23
Densidad de población	24
Densidad de población en México	25
Población infantil y de adultos mayores	26
Población urbana y ciudades principales	27
Crecimiento poblacional de las zonas urbanas en México	28
Migración internacional	29
Emigración interna en México	30
Inmigración interna en México	31
Emigración internacional en México	32
Escolaridad en México	33
Alfabetización en México	34
Pueblos indígenas en México	35
Rezago social en México	36
Pobreza en México	37
Malnutrición infantil en México	38
Mortalidad en México	39
Discriminación en México	40
Trabajo infantil en México	41
Fecundidad adolescente en México	42
Desarrollo humano en México	43
Afrodendientes en México	44
Hablantes de lenguas indígenas en México	45
Vestimenta indígena en México	46
Religiones	47
Población que profesa religión distinta a la católica en México	48
Ciudadanos con credencial para votar en México	49
Museos de México	50
Patrimonio cultural de la humanidad	51
Patrimonio mundial de México	52
Zonas arqueológicas en México	53

## COMPONENTES NATURALES

Placas tectónicas	56
Regiones sísmicas y volcánicas	57
Placas tectónicas, regiones sísmicas y principales volcanes de México	58
Relieve continental y oceánico	59
Relieve continental y oceánico de América del Norte y Central	60
Relieve continental y oceánico de América del Sur	61
Relieve continental y oceánico de Europa	62
Relieve continental y oceánico de Asia	63
Relieve continental y oceánico de África	64
Relieve continental y oceánico de Oceanía	65
Relieve de México	66
Corrientes marinas	67
Ríos y lagos	68
Ríos y lagos en América del Norte y Central	69
Ríos y lagos en América del Sur	70
Ríos y lagos en Europa	71
Ríos y lagos en Asia	72
Ríos y lagos en África	73
Ríos y lagos en Oceanía	74
Principales ríos, lagos, lagunas y presas de México	75
Aguas subterráneas de México	76
Los vientos	77
Climas del mundo	78
Climas de América del Norte y Central	79
Climas de América del Sur	80
Climas de Europa	81
Climas de Asia	82
Climas de África	83
Climas de Oceanía	84
Climas de México	85
Temperatura en México	86
Precipitación anual en México	87
Desastres	88
Fenómenos y peligros hidrometeorológicos en México	89
Regiones naturales	90
Regiones naturales de América del Norte y Central	91
Regiones naturales de América del Sur	92
Regiones naturales de Europa	93
Regiones naturales de Asia	94
Regiones naturales de África	95
Regiones naturales de Oceanía	96
Regiones naturales de México	97
Uso de suelo y vegetación en México	98
Países megadiversos	99
Patrimonio natural de la humanidad	100
Plantas endémicas de México	101
Animales endémicos de México	102

Áreas Naturales Protegidas federales de México	103
Problemas ambientales	104
Impacto ambiental en México	105
Residuos sólidos en México	106
Calidad del agua de los ríos en México	107

### COMPONENTES ECONÓMICOS

Producto Interno Bruto	110
Producto Interno Bruto de México	111
Ingreso per cápita	112
Ingreso per cápita en México	113
Desigualdad socioeconómica	114
Desigualdad económica en México	115
Principales actividades económicas en México	116
Producción de granos básicos	117
Agricultura en México	118
Ganadería	119
Ganadería en México	120
Producción pesquera	121
Pesca y acuicultura en México	122
Producción de madera	123
Producción forestal maderable en México	124
Recursos minerales y energéticos	125
Minería en México	126
Extracción de petróleo y gas natural en México	127
Principales tipos de industria y producción industrial	128
Industria en México	129
Consumo mundial de energía	130
Consumo de energía eléctrica en México	131
Generación de energía eléctrica en México	132
Manufactura en México	133
Comercio en México	134
Redes carreteras y ferroviarias	135
Principales puertos y rutas marítimas	136
Aeropuertos y rutas aéreas	137
Corredores carreteros de México	138
Vías férreas, aeropuertos y puertos de altura de México	139
Servicios en México	140
Servicios de salud en México	141
Población económicamente activa en México	142
Población no económicamente activa en México	143
Destinos turísticos	144
Destinos turísticos en México	145
Turismo de naturaleza en México	146
Principales intercambios comerciales	147
Bloques económicos	148
Principales tratados comerciales de México	149

### COMPONENTES HISTÓRICOS

México antiguo y sus tres superáreas culturales	152
Mesoamérica y sus áreas culturales	153
División antigua de México (provincias y reinos), 1550-1776	154
División territorial de México, 1843-1846	155
Mapa de los Estados Unidos de Méjico, 1828	156
La invasión norte-americana en México, 1846-1848	157

### ENTIDADES FEDERATIVAS DE MÉXICO

Aguascalientes	160
Baja California	161
Baja California Sur	162
Campeche	163
Chiapas	164
Chihuahua	165
Ciudad de México	166
Coahuila de Zaragoza	167
Colima	168
Durango	169
Estado de México	170
Guanajuato	171
Guerrero	172
Hidalgo	173
Jalisco	174
Michoacán	175
Morelos	176
Nayarit	177
Nuevo León	178
Oaxaca	179
Puebla	180
Querétaro	181
Quintana Roo	182
San Luis Potosí	183
Sinaloa	184
Sonora	185
Tabasco	186
Tamaulipas	187
Tlaxcala	188
Veracruz	189
Yucatán	190
Zacatecas	191

La *Cartografía de México y el mundo* es una fuente de consulta que te ayudará a comprender y entender con mayor precisión el mundo y nuestro país, así como las características geográficas y humanas que nos rodean cotidianamente.

Se divide en cinco capítulos: *Componentes sociales y culturales*, *Componentes naturales*, *Componentes económicos*, *Componentes históricos* y los mapas por *Entidades federativas de México*. En los primeros cuatro capítulos encontrarás mapas del mundo y de México y, en el último, hallarás los de las 32 entidades federativas de los Estados Unidos Mexicanos.

Además de ubicar y tener la posibilidad de contrastar nuestro país con el resto del mundo, la *Cartografía de México y el mundo*, te aporta información acerca del clima, las plantas, los animales, la temperatura, los ríos y los lagos, así como de algunos fenómenos hidrometeorológicos y geológicos que nos afectan.

También te mostrará aspectos sobre la población mundial y un panorama de la distribución de recursos a nivel global, así como de las principales actividades productivas, siempre en contraste de los datos nacionales con los mundiales.

Como este libro está conformado sólo por mapas, es preciso que conozcas cuáles son sus elementos para que puedas leerlos e interpretarlos adecuadamente.

Un aspecto importante que debes considerar al estudiar los mapas de las entidades y el nacional de "Relieve", es una barra de colores que indica los *rangos de elevación*, que se refieren a la altura del terreno respecto al nivel del mar. Los colores verdes indican poca elevación, mientras que los café-rojizos señalan las zonas de mayor altitud, como sierras, volcanes y cerros.

El **título** te ayudará a identificar cuál es el tema o contenido.

Las **coordenadas geográficas** son líneas imaginarias (paralelos y meridianos) sobre la superficie de la Tierra que permiten localizar cualquier punto. Los paralelos dividen al planeta en hemisferio norte y hemisferio sur, mientras que los meridianos lo separan en dos hemisferios: oriental y occidental.



La **escala numérica** te servirá para conocer cuánto se redujeron las dimensiones reales del terreno en el mapa. La **escala gráfica** es una línea recta graduada en la que se muestra la relación entre la longitud en el mapa y la real. Su objetivo es medir la distancia entre dos puntos para aproximarse a la distancia real.

El **sistema de proyección** es un método utilizado para representar los elementos de la esfera terrestre a una superficie plana.

La **rosa de los vientos** es un símbolo que sirve para señalar los puntos cardinales en el mapa.

La **fuentes** se sitúa en la parte inferior izquierda. Indica la institución de donde se obtuvo la información para elaborar el mapa o el autor.

La **simbología** representa la información del mapa mediante figuras, signos, líneas, colores o puntos.

## Elementos del mapa estatal

En esta parte encontrarás el **nombre** de cada estado o entidad federativa.

En la **pirámide poblacional** encontrarás la estructura de la población de cada estado: cuántas mujeres y hombres viven ahí, sus edades, y si hay más niños y jóvenes o personas mayores.

Las **localidades más pobladas** se presentan como una lista en orden ascendente de los lugares con mayor número de habitantes.

En el recuadro de **principales actividades económicas** encontrarás la actividad productiva preponderante, ya sea industrial, agrícola, pesquera, minera, entre otras.

La entidad federativa denominada México aparece con el nombre de Estado de México, como se le conoce comúnmente, incluso cuando su nombre oficial es México, de acuerdo con el artículo 43 de la Constitución Política de los Estados Unidos Mexicanos.



Las **escalas numérica y gráfica** indican la reducción a la que se sometieron los elementos representados en el mapa y su equivalencia en distancia real de un punto a otro.

Los **rangos de elevación** muestran qué tan alto se encuentra el terreno respecto al nivel del mar.

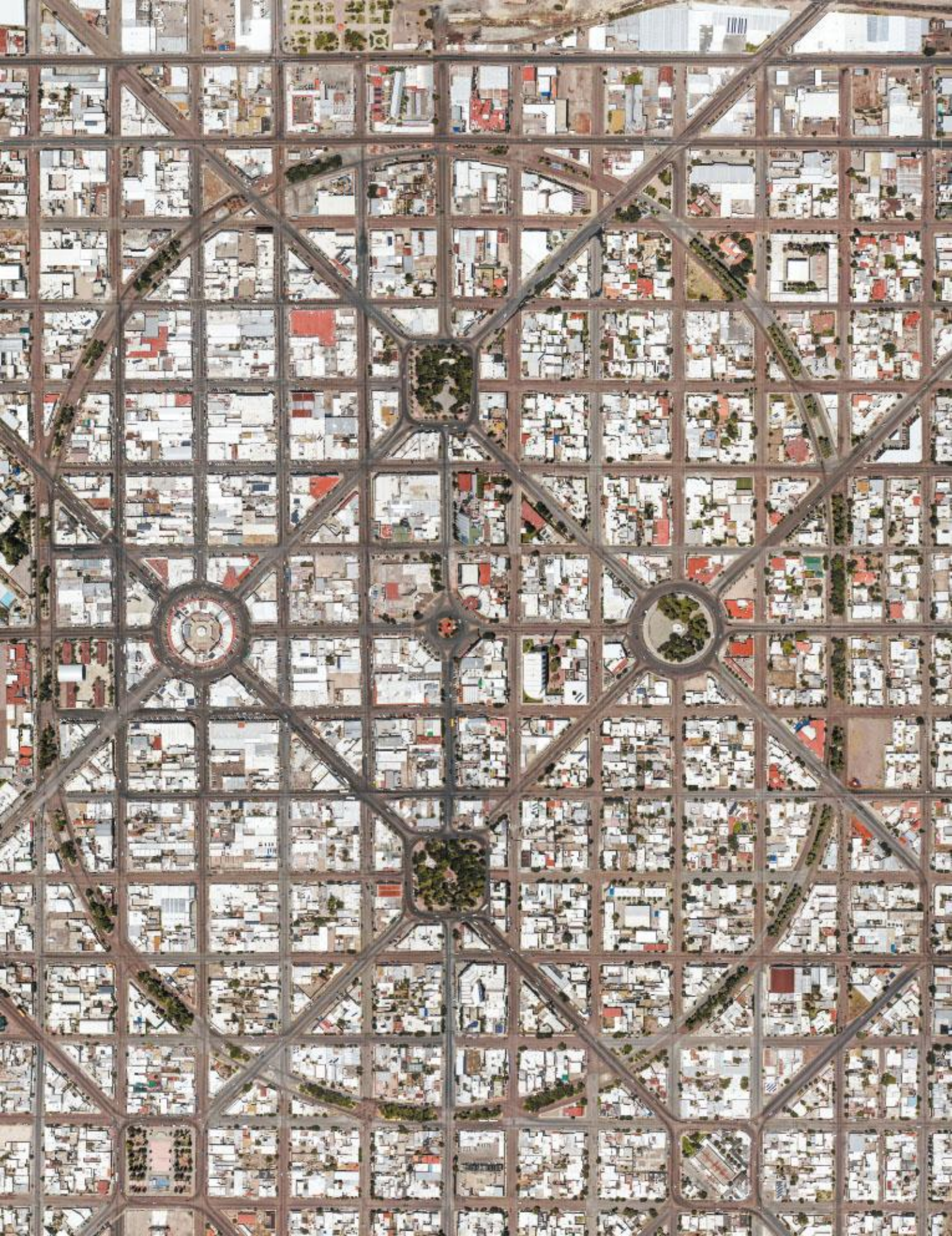
La **simbología general** es información relevante de cada entidad. Incluye su capital, límites estatales, aspectos culturales y turísticos, así como elementos naturales representativos.

Los límites estatales de los mapas nacionales corresponden a la delimitación de las áreas geoestadísticas estatales que representan a las 32 entidades federativas del país.

La delimitación se apega en lo posible a los límites político-administrativos con sustento legal. Si éstos no existen, o no hay documentación disponible, la delimitación considera los rasgos físicos o culturales identificables en el terreno y si éstos son perdurables.

**Nota:** Los datos de superficies fueron obtenidos de las áreas geoestadísticas estatales en su parte continental, así como de las islas Cozumel y Mujeres, y se basan en el sistema de coordenadas proyectadas *World Cylindrical Equal Area*.

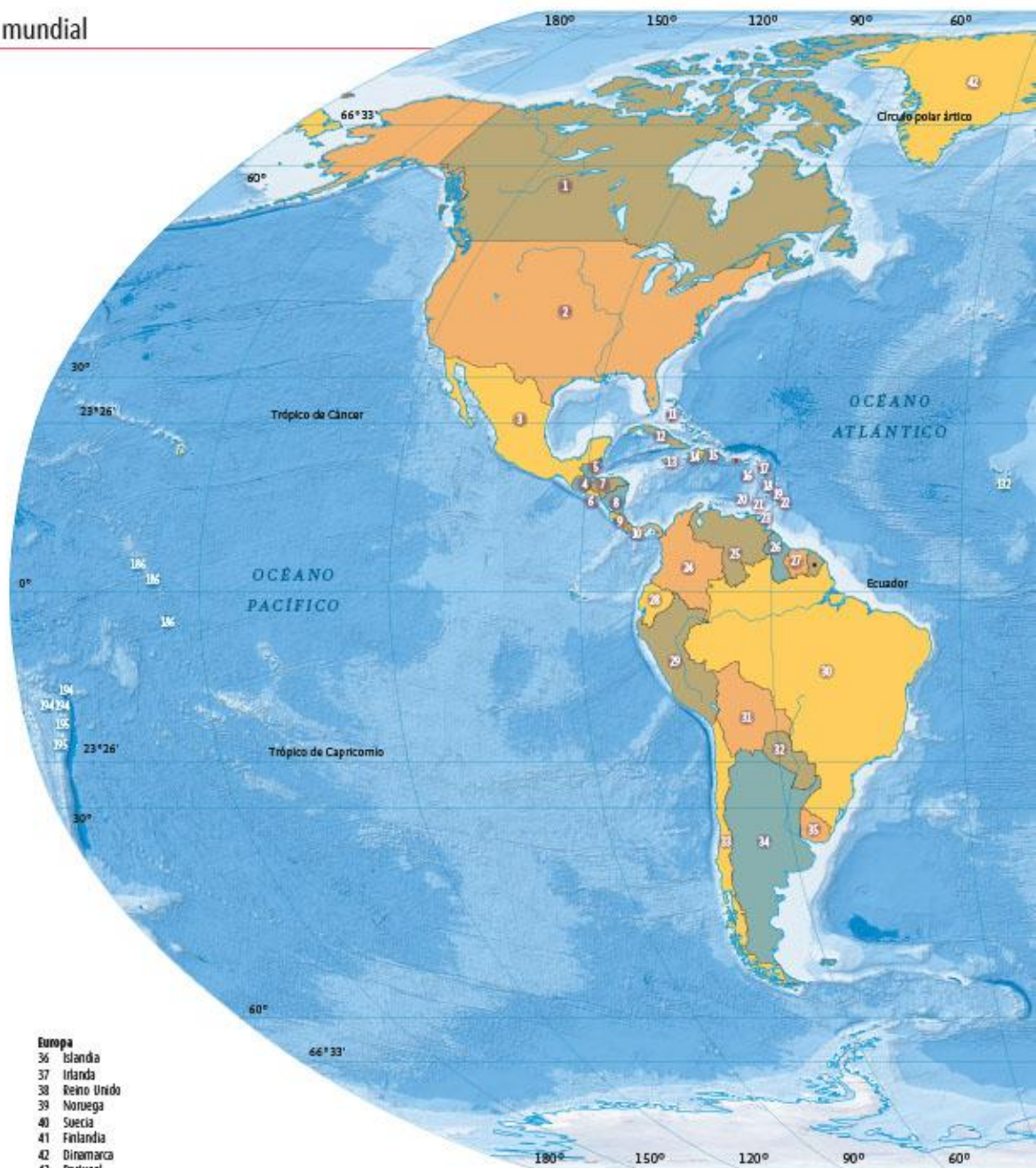
**Fuente:** Instituto Nacional de Estadística y Geografía (INEGI), Marco Geoestadístico, diciembre 2022.







## División política mundial



### América

- 1 Canadá
- 2 Estados Unidos de América
- 3 México
- 4 Guatemala
- 5 Belice
- 6 El Salvador
- 7 Honduras
- 8 Nicaragua
- 9 Costa Rica
- 10 Panamá
- 11 Bahamas
- 12 Cuba
- 13 Jamaica
- 14 Haití
- 15 República Dominicana
- 16 Saint Kitts y Nevis
- 17 Antigua y Barbuda
- 18 Dominica
- 19 Santa Lucía
- 20 San Vicente y las Granadinas
- 21 Granada
- 22 Barbados
- 23 Trinidad y Tobago
- 24 Colombia
- 25 Venezuela
- 26 Guyana
- 27 Surinam
- 28 Ecuador
- 29 Perú
- 30 Brasil
- 31 Bolivia
- 32 Paraguay
- 33 Chile
- 34 Argentina
- 35 Uruguay
- Puerto Rico (EUA)
- Guayana Francesa (Francia)

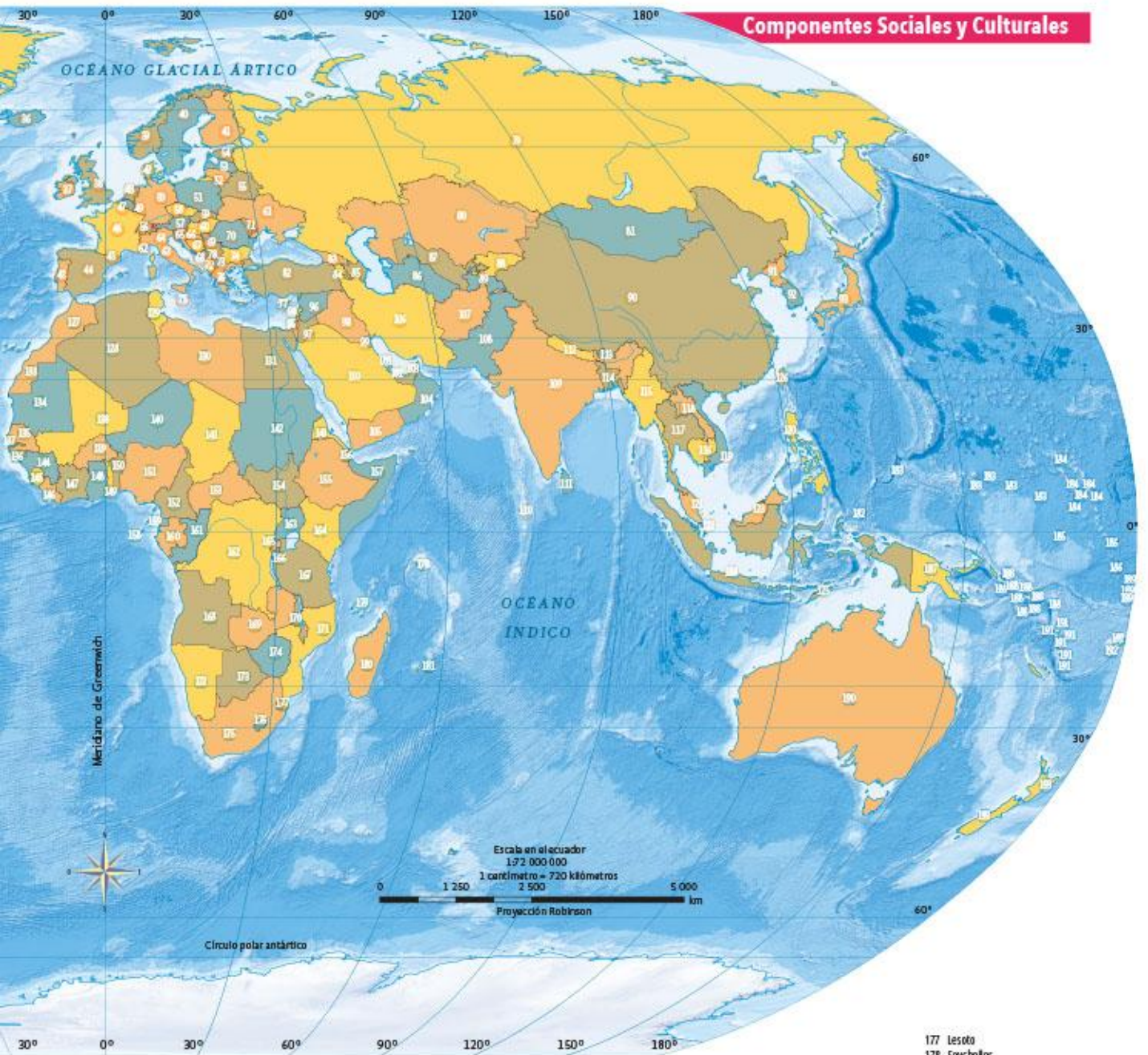
### Europa

- 36 Islandia
- 37 Irlanda
- 38 Reino Unido
- 39 Noruega
- 40 Suecia
- 41 Finlandia
- 42 Dinamarca
- 43 Portugal
- 44 España
- 45 Andorra
- 46 Francia
- 47 Bélgica
- 48 Países Bajos
- 49 Luxemburgo
- 50 Alemania
- 51 Polonia
- 52 Lituania
- 53 Letonia
- 54 Estonia
- 55 Bielorrusia
- 56 Suiza
- 57 Austria
- 58 República Checa
- 59 Eslovaquia
- 60 Hungría
- 61 Ucrania
- ★ Liechtenstein
- 62 Marróco
- 63 San Marino
- 64 Italia
- 65 Eslovenia
- 66 Croacia
- 67 Bosnia y Herzegovina
- 68 Montenegro
- 69 Serbia
- 70 Rumanía
- 71 República de Moldavia
- 72 Albania
- 73 República de Macedonia del Norte
- 74 Bulgaria
- 75 Malta
- 76 Grecia
- 77 Chipre
- 78 Kosovo
- 79 Federación de Rusia

### Asia

- 79 Federación de Rusia
- 80 Kazajistán
- 81 Mongolia
- 82 Turquía
- 83 Georgia
- 84 Armenia
- 85 Azerbaiyán
- 86 Turkmenistán
- 87 Uzbekistán
- 88 Kirguistán
- 89 Tayikistán
- 90 China
- 91 República Popular Democrática de Corea
- 92 República de Corea
- 93 Japón
- 94 Líbano
- 95 Israel
- 96 Siria
- 97 Jordania
- 98 Irán
- 99 Kuwait
- 100 Arabia Saudita
- 101 Bahrein
- 102 Qatar
- 103 Emiratos Árabes Unidos
- 104 Omán
- 99 Yemen
- 106 República Islámica de Irán
- 107 Afganistán
- 108 Pakistán
- 109 India
- 110 Maldivas

Componentes Sociales y Culturales



- 111 Sri Lanka
- 112 Nepal
- 113 Bhután
- 114 Bangladés
- 115 Myanmar
- 116 Camboya
- 117 Tailandia
- 118 Laos
- 119 Vietnam
- 120 Filipinas
- 121 Malasia
- 122 Singapur
- 123 Brunei Darussalam
- 124 Indonesia
- 125 Timor-Leste
- 126 Taiwán

- África**
- 127 Marruecos
  - 128 Argelia
  - 129 Túnez
  - 130 Libia
  - 131 Egipto
  - 132 Cabo Verde
  - 133 Sahara Occidental (Marruecos)
  - 134 Mauritania
  - 135 Senegal
  - 136 Gambia
  - 137 Guinea Bisáu
  - 138 Malí
  - 139 Burkina Faso
  - 140 Níger
  - 141 Chad
  - 142 Sudán

- 143 Eritrea
- 144 Guinea
- 145 Sierra Leona
- 146 Liberia
- 147 Costa de Marfil
- 148 Ghana
- 149 Togo
- 150 Benín
- 151 Nigeria
- 152 Camerún
- 153 República Centroafricana
- 154 Sudán del Sur
- 155 Etiopía
- 156 Yibuti
- 157 Somalia
- 158 Santo Tomé y Príncipe
- 159 Guinea Ecuatorial

- 160 Gabón
- 161 Congo
- 162 República Democrática del Congo
- 163 Uganda
- 164 Kenia
- 165 Ruanda
- 166 Burundi
- 167 Tanzania
- 168 Angola
- 169 Zambia
- 170 Malawi
- 171 Mozambique
- 172 Namibia
- 173 Botsuana
- 174 Zimbabue
- 175 Sudáfrica
- 176 Suazilandia

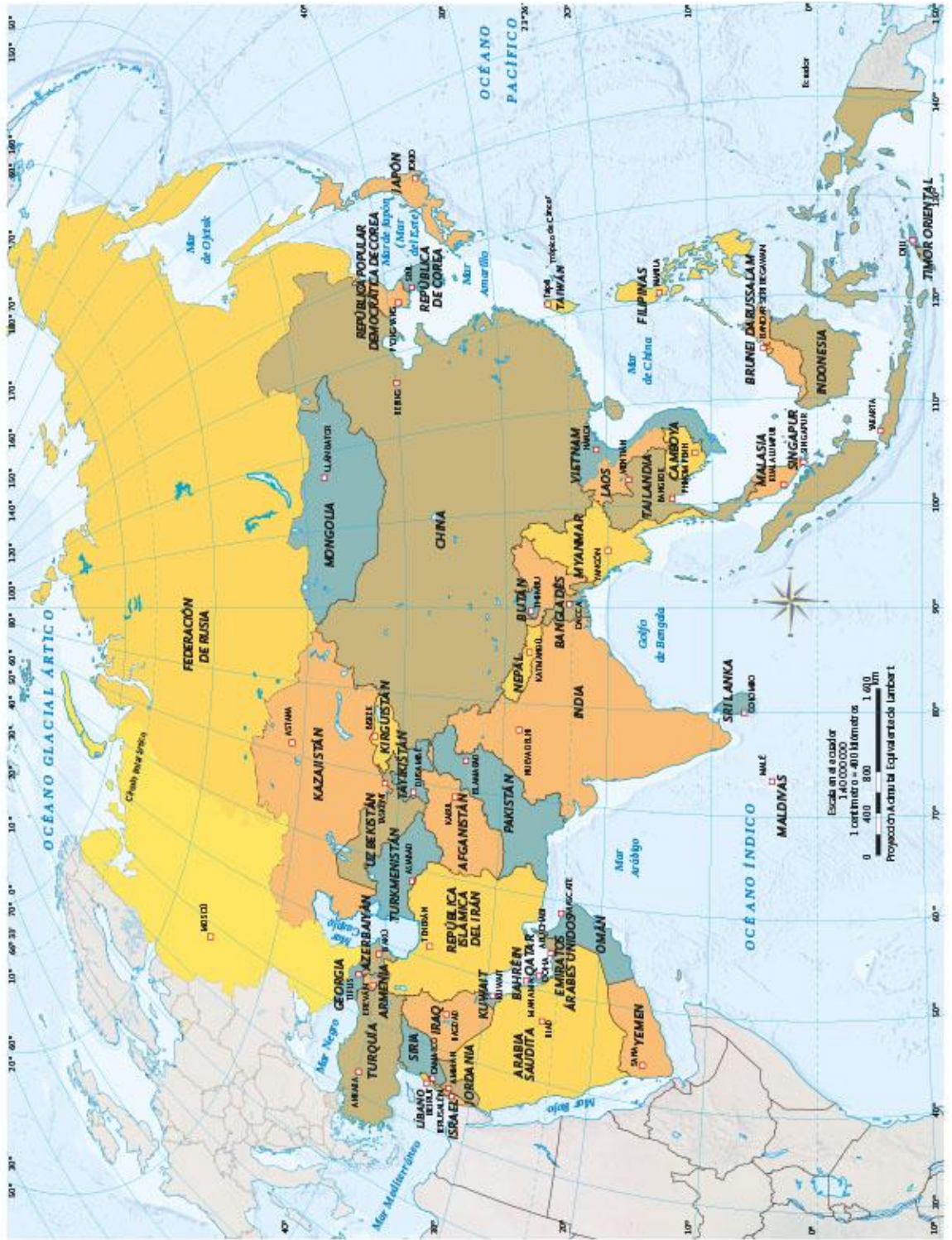
- 177 Lesoto
  - 178 Seychelles
  - 179 Comoras
  - 180 Madagascar
  - 181 Mauricio
- Oceania**
- 182 Palau
  - 183 Micronesia
  - 184 Islas Marshall
  - 185 Nauru
  - 186 Kiribati
  - 187 Papúa Nueva Guinea
  - 188 Islas Salomón
  - 189 Tuvalu
  - 190 Australia
  - 191 Vanuatu
  - 192 Fiji
  - 193 Nueva Zelanda
  - 194 Samoa
  - 195 Tonga

Mapa elaborado con datos de la ONU.

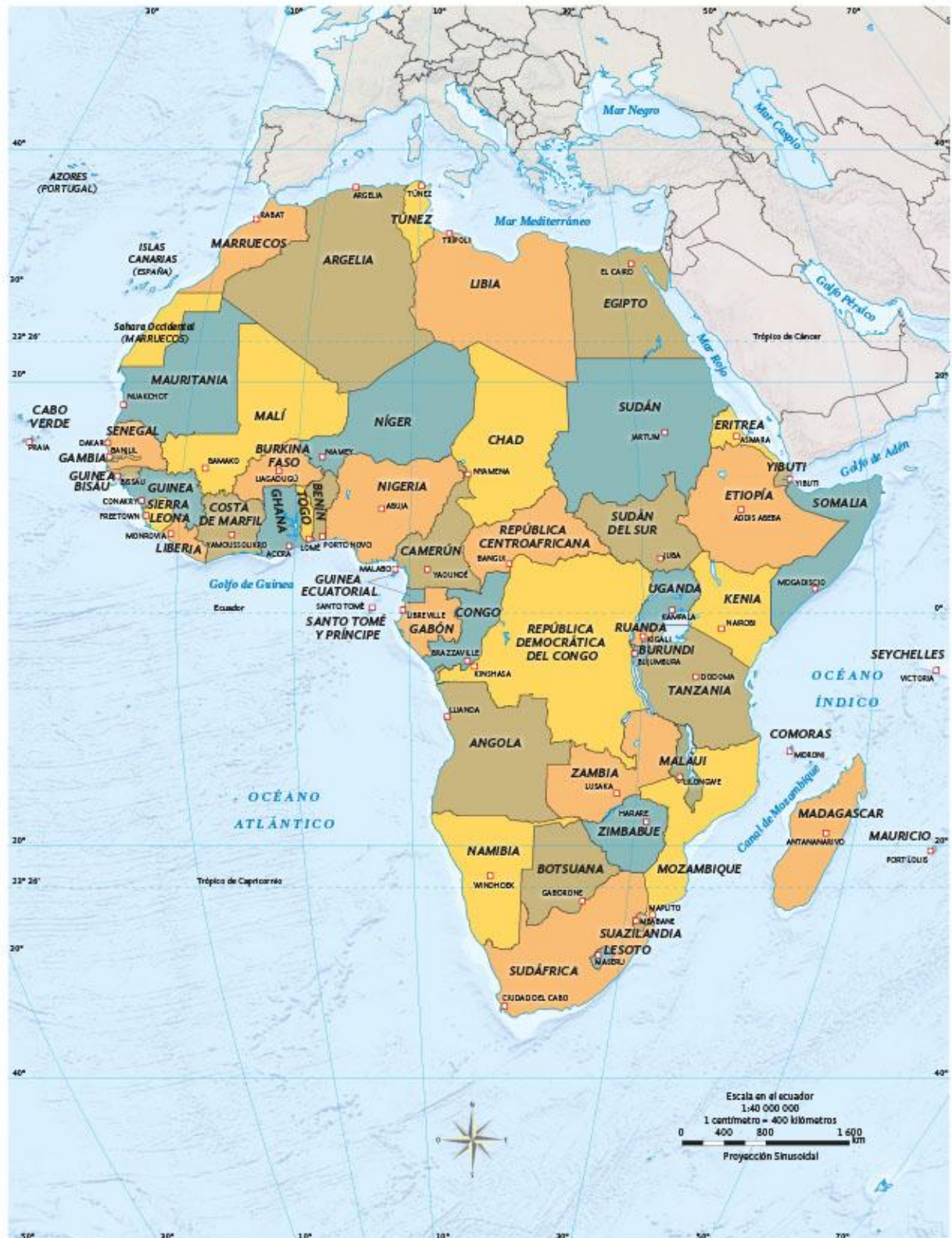




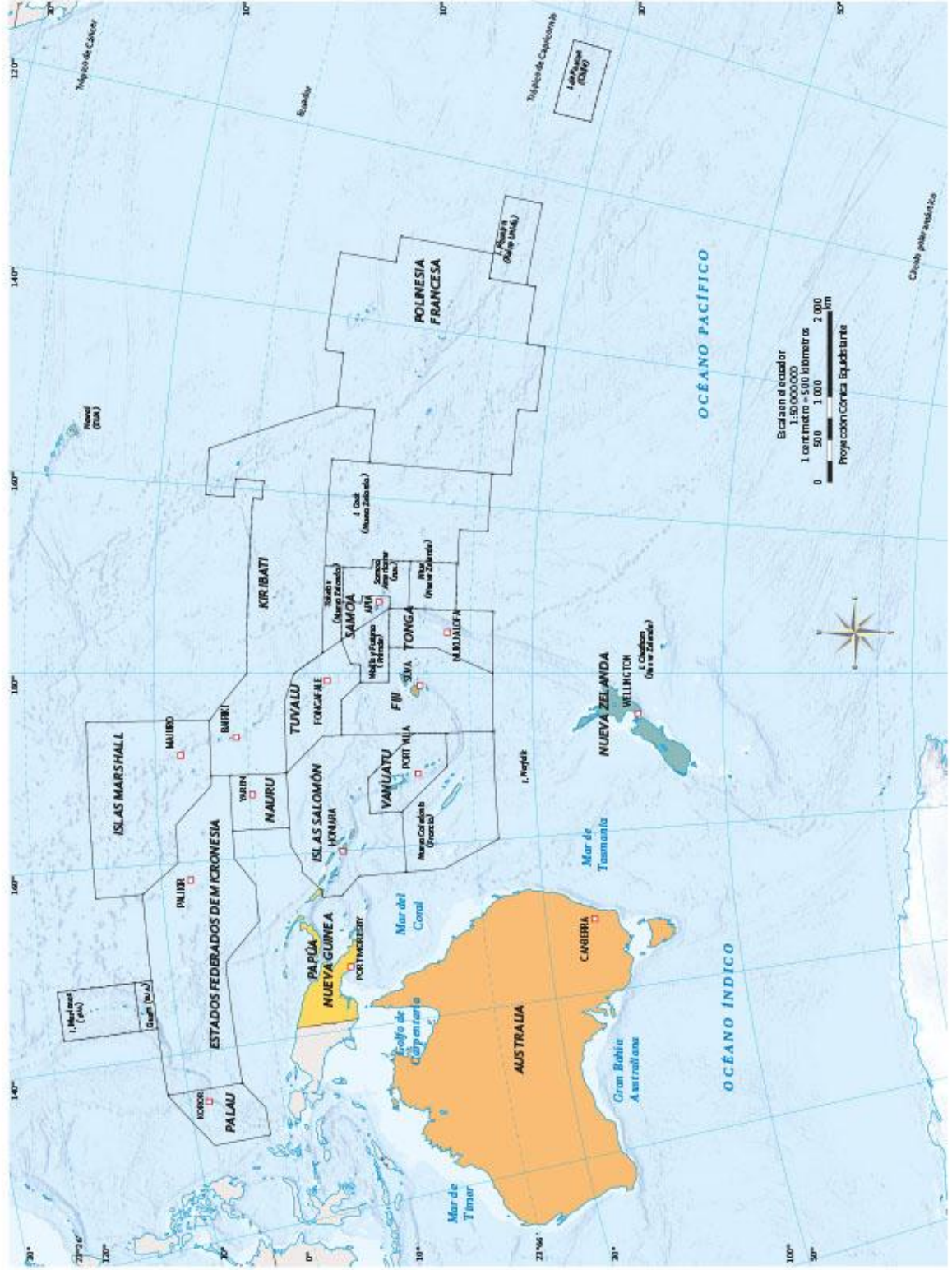




Mapa elaborado con datos de la CIA.

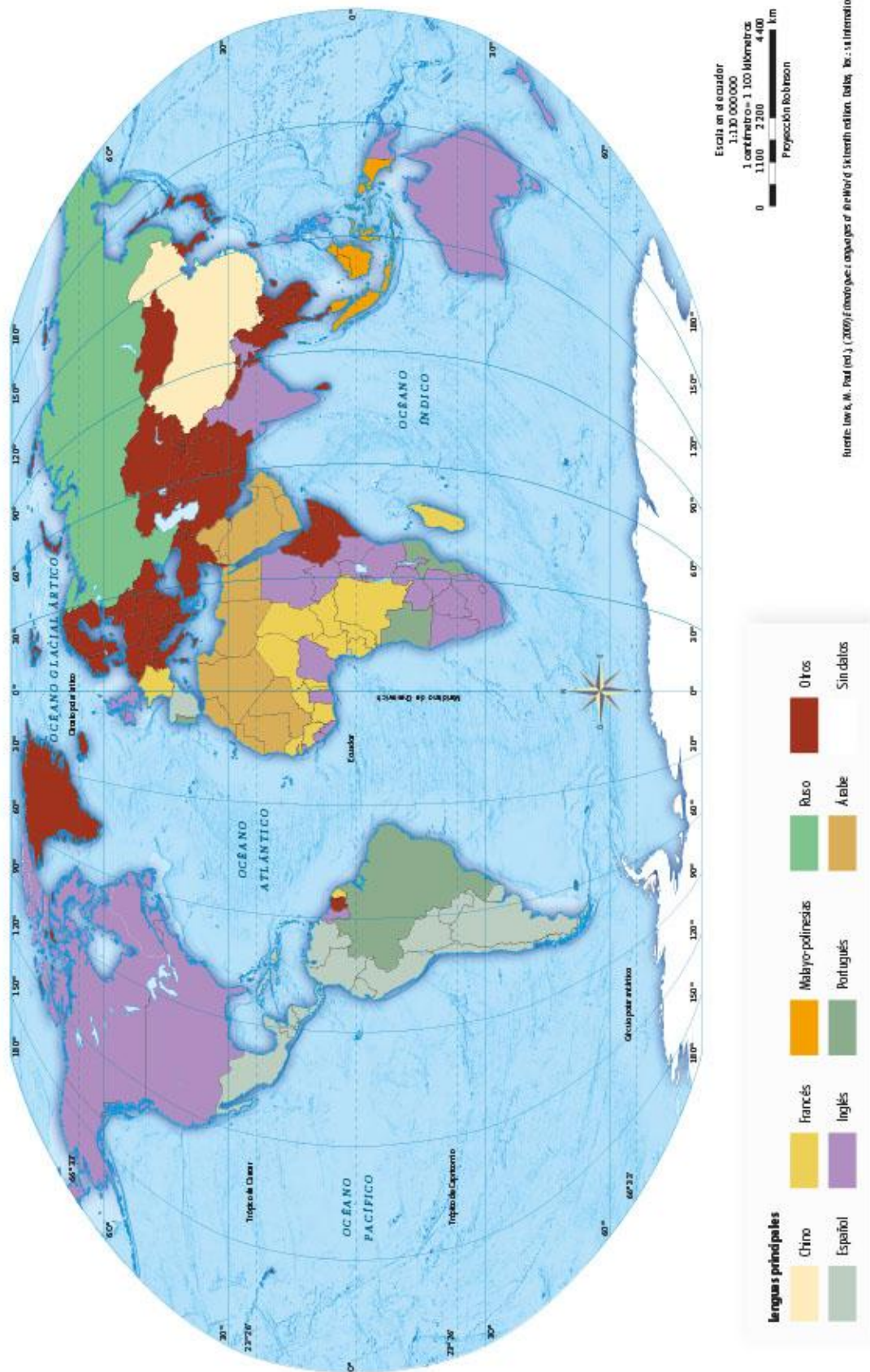






## Idioma predominante por país

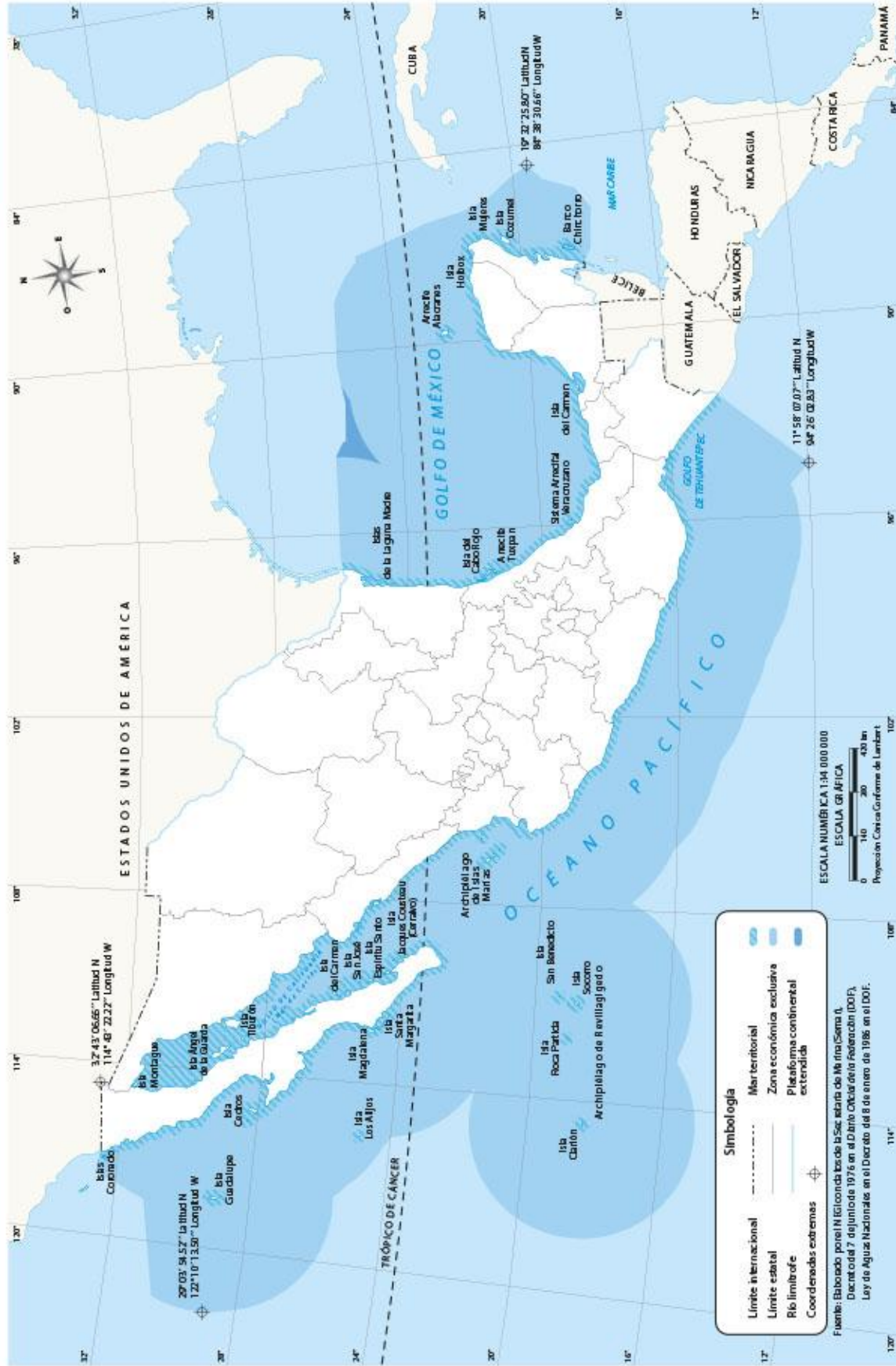
## Componentes Sociales y Culturales





## Límites territoriales, islas y mares de México

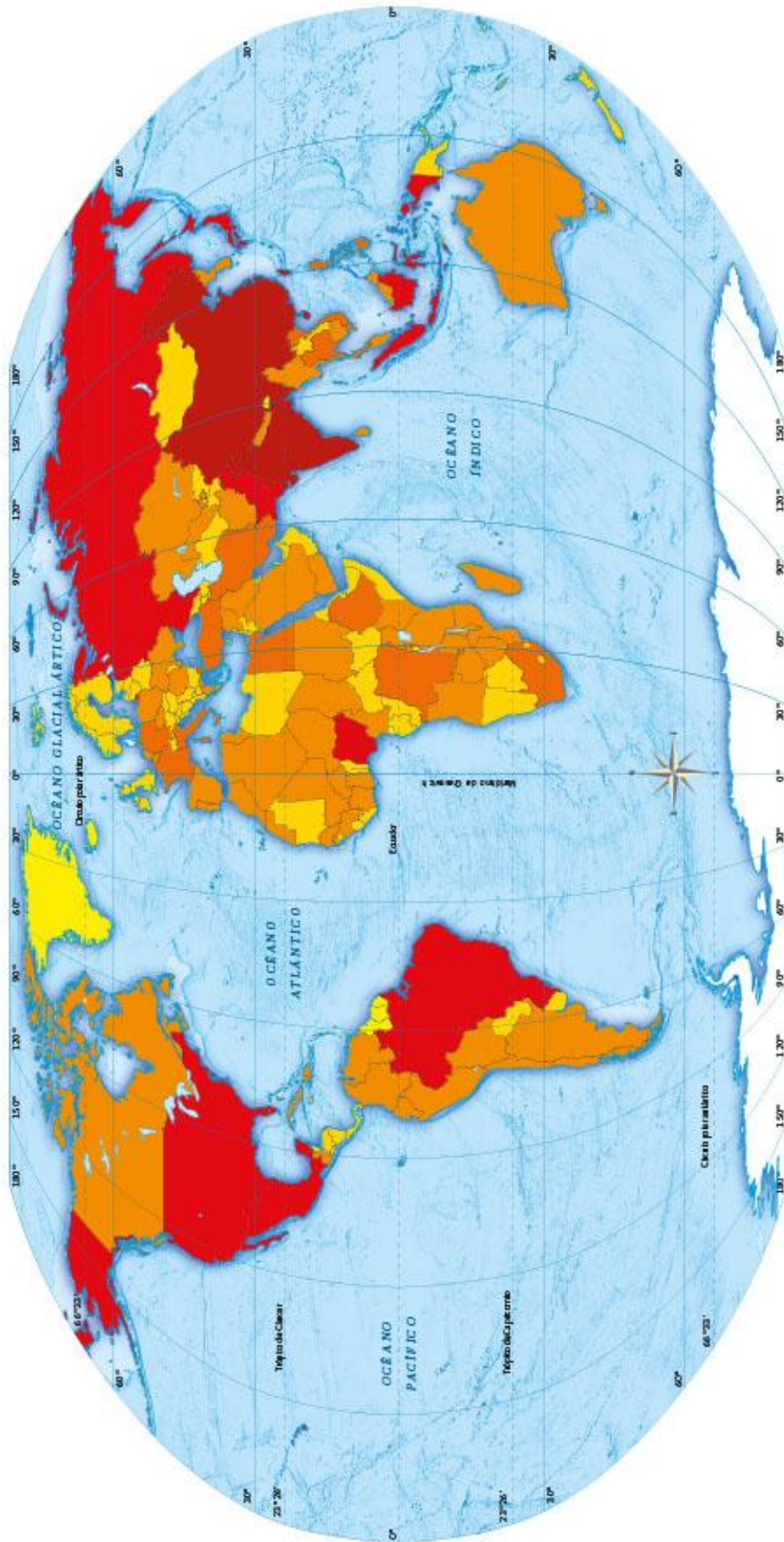
## Componentes Sociales y Culturales





## Distribución de la población

## Componentes Sociales y Culturales



Habitantes por país, 2011 (en millones)	Color
Más de 1240	Dark Red
100 a 314	Red
50 a menos de 100	Orange
10 a menos de 50	Light Orange
1 a menos de 10	Yellow-Orange
Menos de 1	Yellow
Sin datos	White

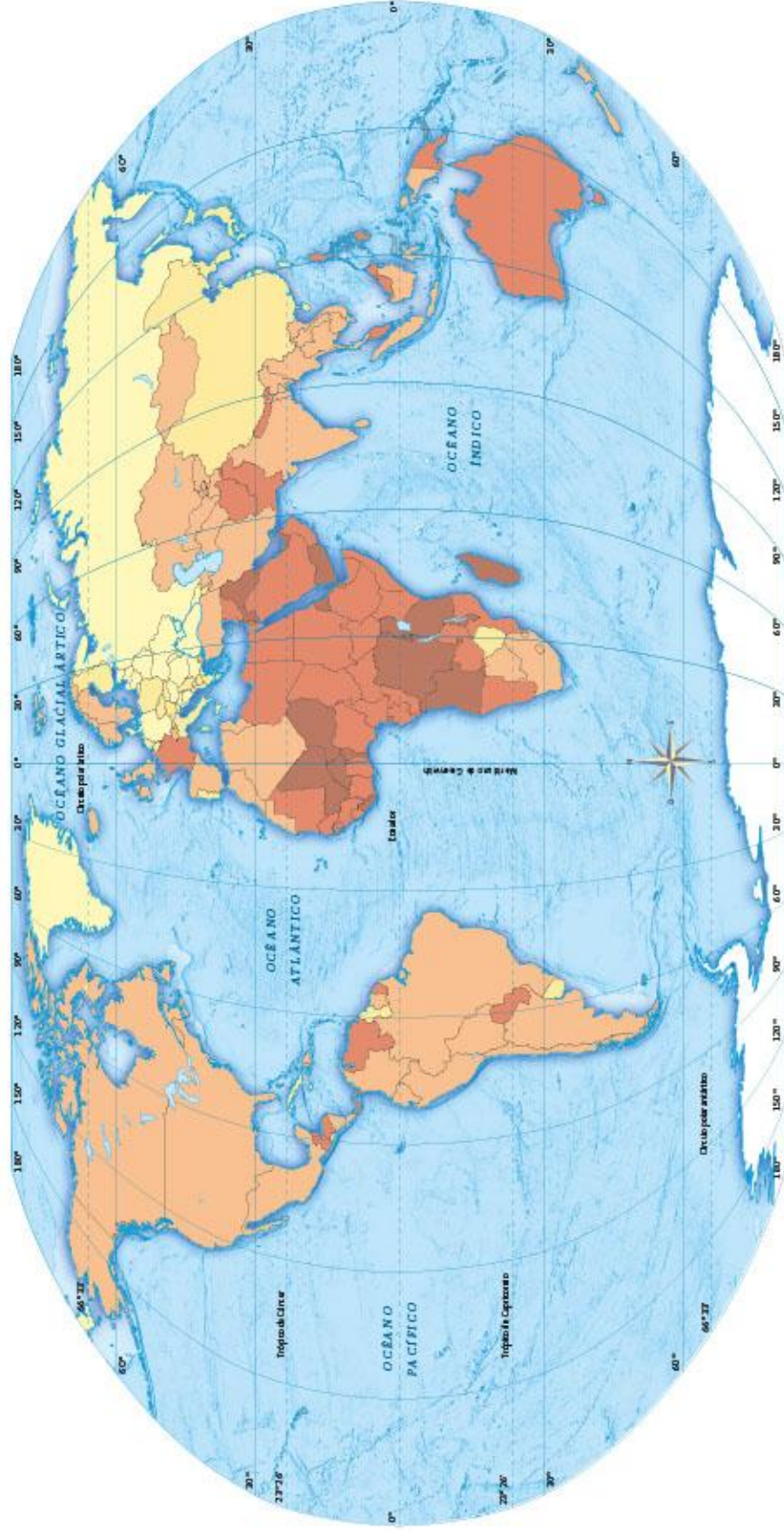
Población mundial = 6089 590000 habitantes

Escala en el ecuador  
 1:110 000 000  
 1 centímetro = 1100 kilómetros  
 0 1100 2200 4400 km  
 Proyección Robinson



## Crecimiento de la población

## Componentes Sociales y Culturales



Crecimiento de la población de 2005 a 2010

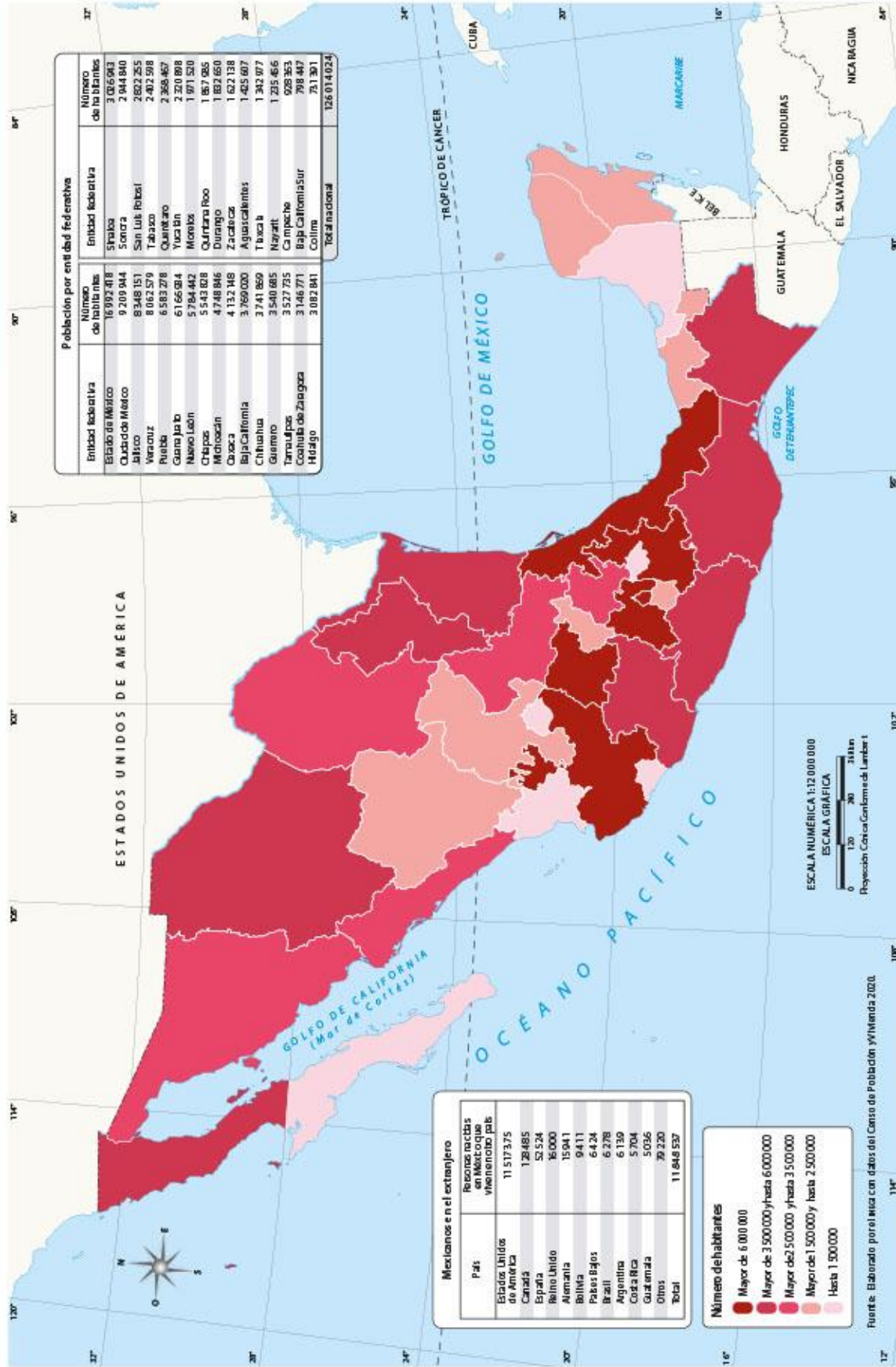


Escala en el ecuador  
1:110 000 000  
1 centímetro = 1 100 kilómetros  
0 1100 2200 4400  
km  
Proyección Robinson



# Población total de México

# Componentes Sociales y Culturales



Mexicanos en el extranjero	
País	Reservas hechas en México que visitaron por
Estados Unidos de América	11 517 375
Canadá	128 485
España	52 524
Reino Unido	36 000
Alemania	15 941
Bolivia	9 411
Países Bajos	6 424
Brazil	6 278
Argentina	6 139
Costa Rica	5 704
Guatemala	5 036
Otros	20 220
<b>Total</b>	<b>11 848 537</b>

Número de habitantes	
	Mayor de 6 000 000
	Mayor de 3 500 000 y hasta 6 000 000
	Mayor de 2 500 000 y hasta 3 500 000
	Mayor de 1 500 000 y hasta 2 500 000
	Hasta 1 500 000

Población por entidad federativa		
Entidad federativa	Número de habitantes	Número de habitantes
Estado de México	16 992 478	3 036 983
Queretaro	9 209 944	2 044 840
Jalisco	8 948 151	2 622 355
Veracruz	8 062 579	2 402 590
Puebla	6 583 276	2 368 467
Guerrero	6 166 024	2 320 898
Nuevo León	5 784 442	1 971 520
Chapas	5 543 628	1 857 685
Michoacán	4 748 846	1 832 650
Oaxaca	4 132 148	1 622 138
Baja California	3 769 020	1 425 607
Chihuahua	3 741 859	1 342 977
Guerrero	3 540 685	1 295 466
Tamaulipas	3 527 735	628 353
Colima	3 146 771	798 443
Hidalgo	3 082 941	751 301
<b>Total nacional</b>	<b>126 014 024</b>	

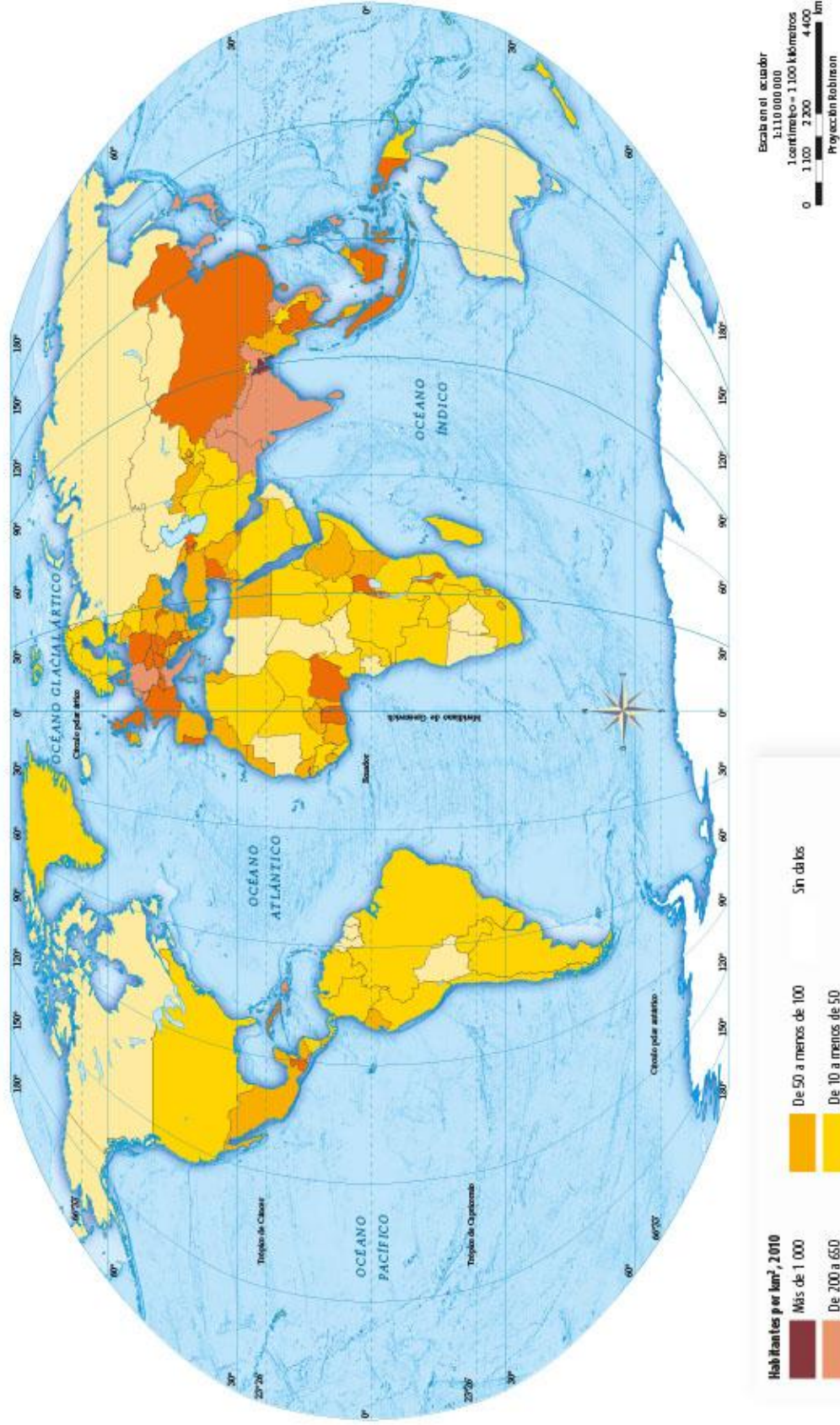
ESCALA NUMÉRICA 1:12 000 000  
ESCALA GRÁFICA  
0 10 20 30 km  
Proyección: Cónica Conformal Lambert 1

Fuente: Elaborado por INEGI con datos del Censo de Población y Vivienda 2020.



## Densidad de población

## Componentes Sociales y Culturales



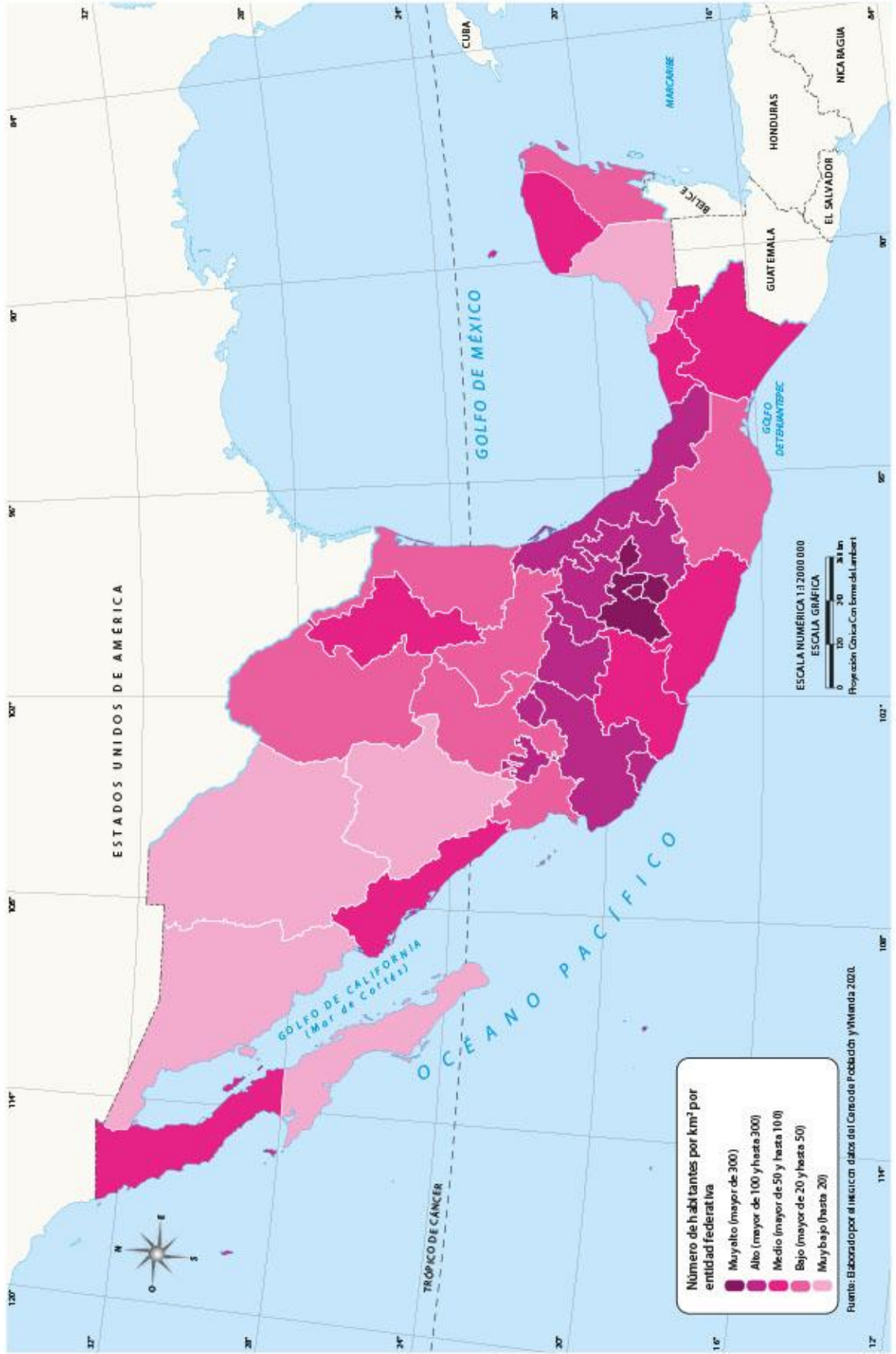
Fuente: United Nations (2010). *World Population Prospects: The 2007 Revision*, New York, Department of Economic and Social Affairs, Population Division.





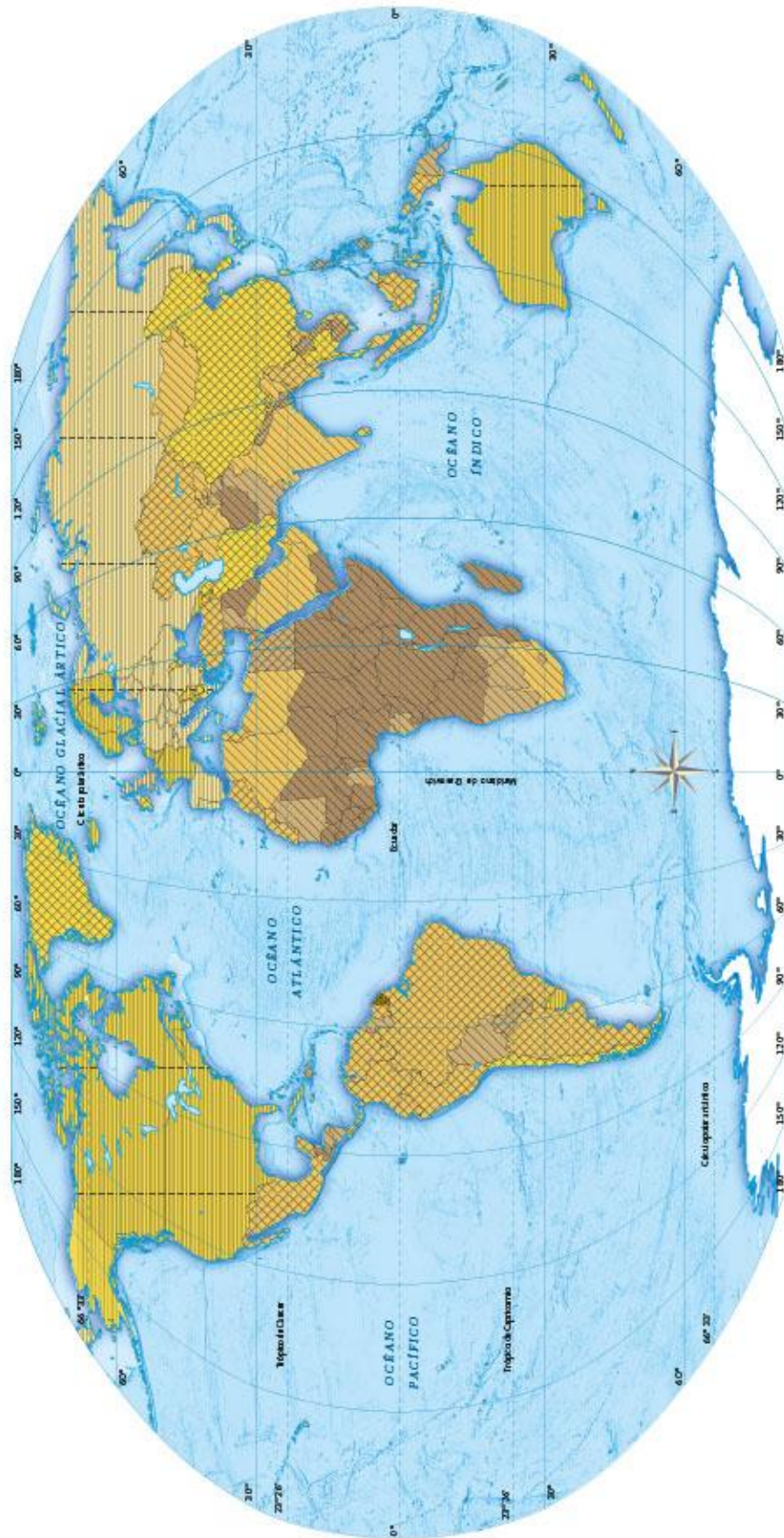
## Densidad de población en México

## Componentes Sociales y Culturales



## Población infantil y de adultos mayores

## Componentes Sociales y Culturales



**Población menor de 15 años de edad, 2010**  
(en porcentaje)

Más de 40  
De 31 a menos de 40  
De 23 a menos de 31

De 16 a menos de 23  
Menos de 16  
Sin datos

26.8% de la población mundial tiene menos de 15 años de edad

**Población de 65 años más, 2010**  
(en porcentaje)

Alto (más de 12)  
Medio (de 5 a menos de 12)  
Bajo (menos de 5)

7.6% de la población mundial tiene 65 o más años de edad

Escala en el ecuador

1:310,000,000

1 centímetro = 1,100 kilómetros

0 1,100 2,200 4,400

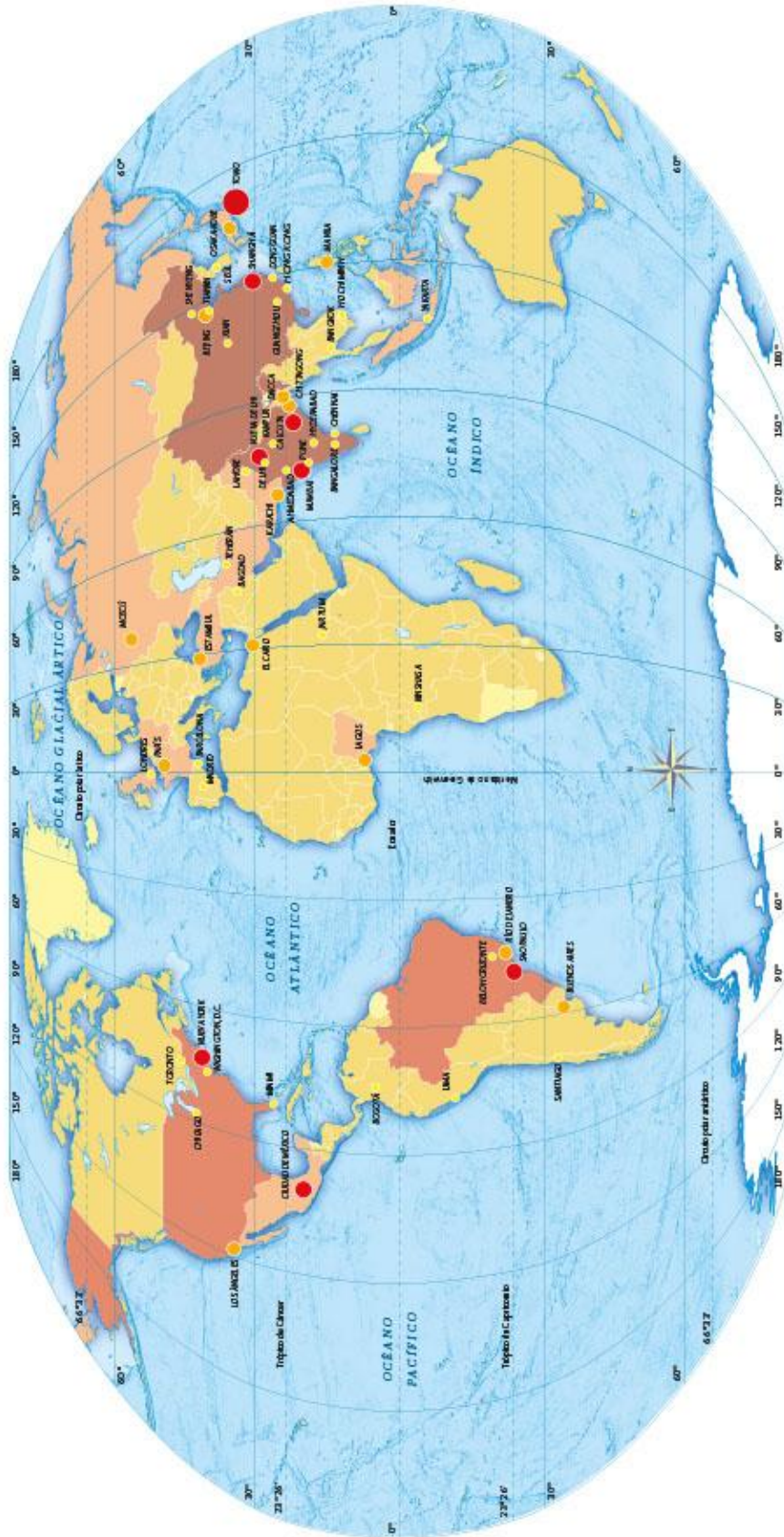
km

Proyección Robinson



## Población urbana y ciudades principales

## Componentes Sociales y Culturales



Escala en el ecuador  
 1:110.000.000  
 1 centímetro = 1.100 kilómetros  
 0 1.100 2.200 4.400 km  
 Proyección Robinson

**Principales aglomeraciones urbanas, 2010**  
(en millones de habitantes)

- Más de 35
- De 15 a menos de 20
- De 10 a menos de 15
- De 5 a menos de 10

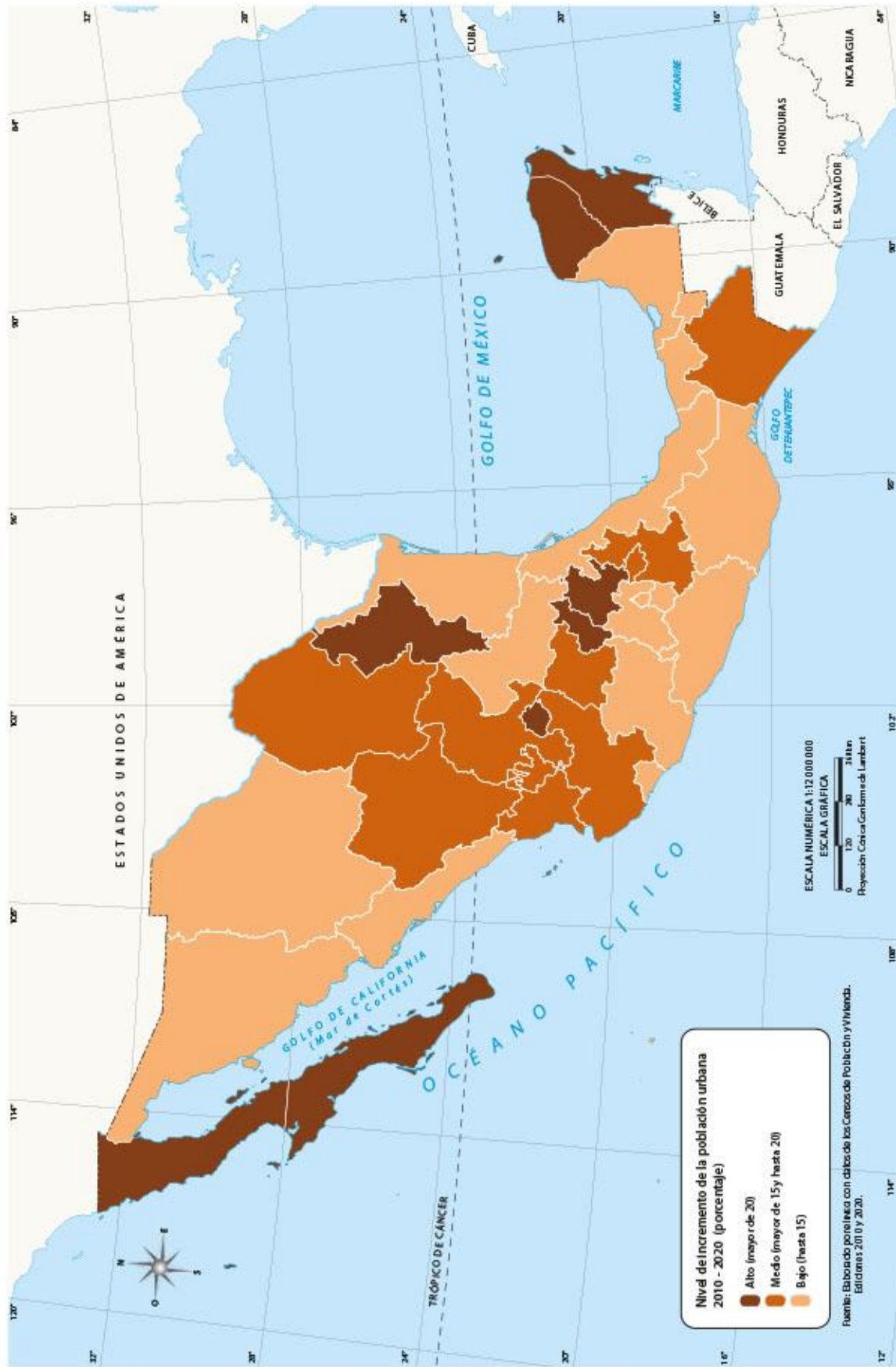
**Población urbana, 2012**  
(en millones de habitantes)

- Muy alta (más de 300)
- Alta (de 150 a menos de 300)
- Media (de 50 a menos de 150)
- Baja (de 10 a menos de 50)
- Muy baja (menores de 10)
- Sin datos

fuente: United Nations (2010), World urbanization prospects 2009 rev. 2009, to view full-resolution digital file (map), <http://www.un.org/esa/population/>, Department of Economic and Social Affairs, Population Division.

## Crecimiento poblacional de las zonas urbanas en México

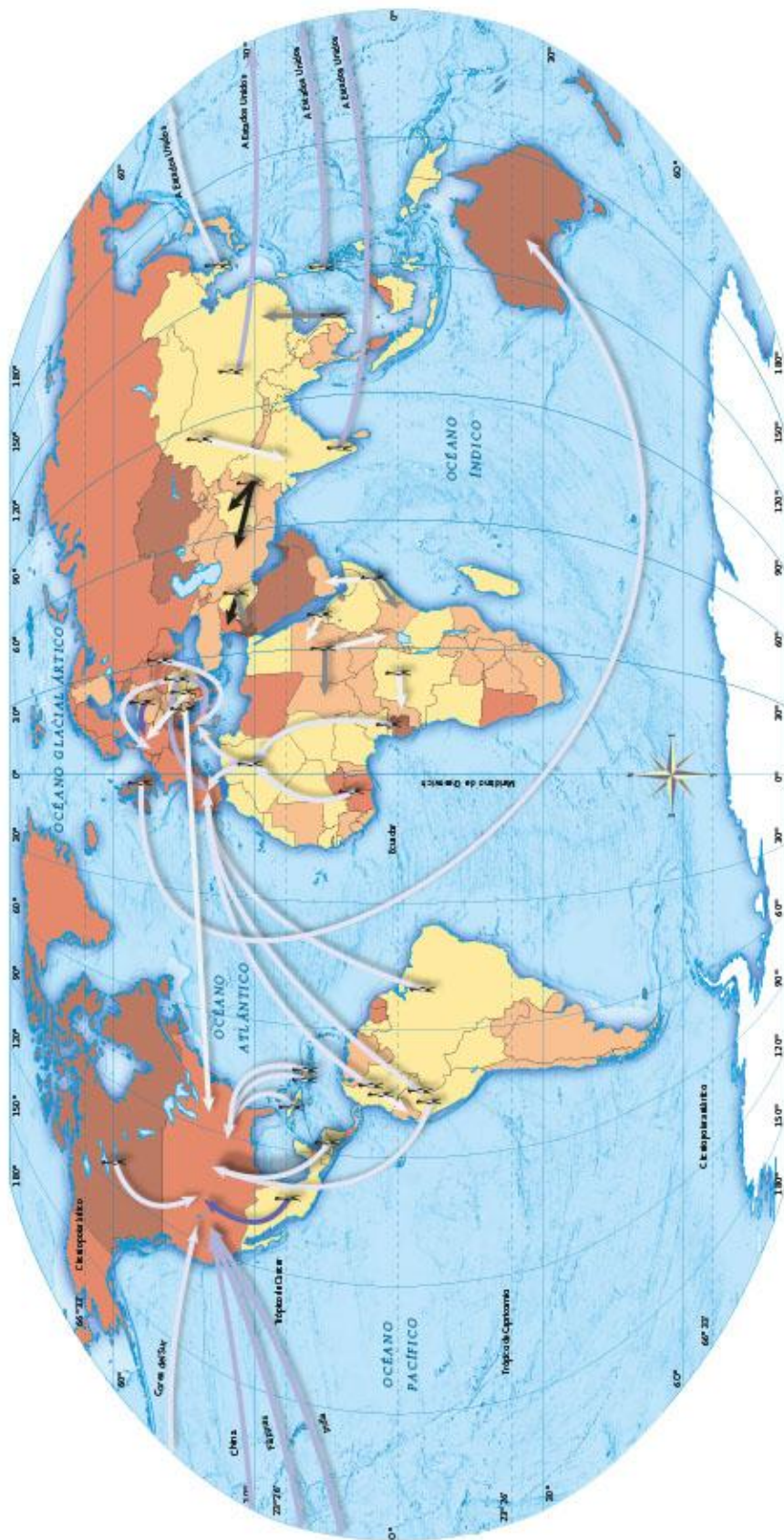
## Componentes Sociales y Culturales





## Migración internacional

## Componentes Sociales y Culturales



### Principales flujos migratorios entre 2005 y 2010 (en miles de personas)

Refugiados y asilados políticos

Más de 500

De 250 a menos de 500

De 100 a menos de 250

Voluntaria

Más de 500

De 250 a menos de 500

De 100 a menos de 250

### Proporción de inmigrantes en 2010 (en porcentaje)

Muy alta (más de 40)

Alta (de 15.0 a menos de 40.0)

Media (de 6.0 a menos de 15.0)

Baja (de 1.7 a menos de 6)

Muy baja (menos de 1.6)

Sin datos

3.1% de la población mundial es migrante internacional

Escala en el ecuador

1:110 000 000

1 centímetro = 1100 kilómetros

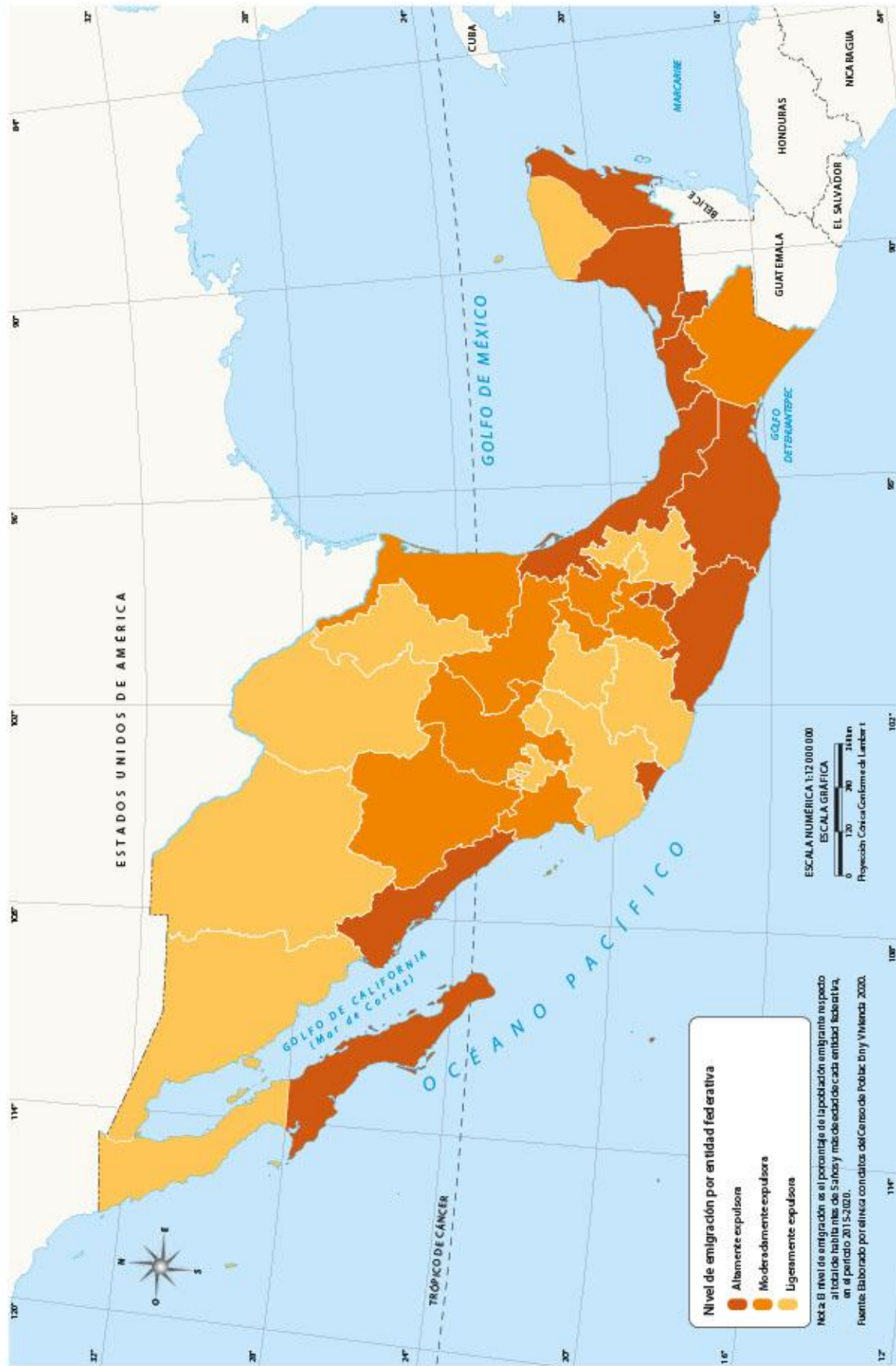
0 1 100 2 200 4 400

km

Proyección Robinson

## Emigración interna en México

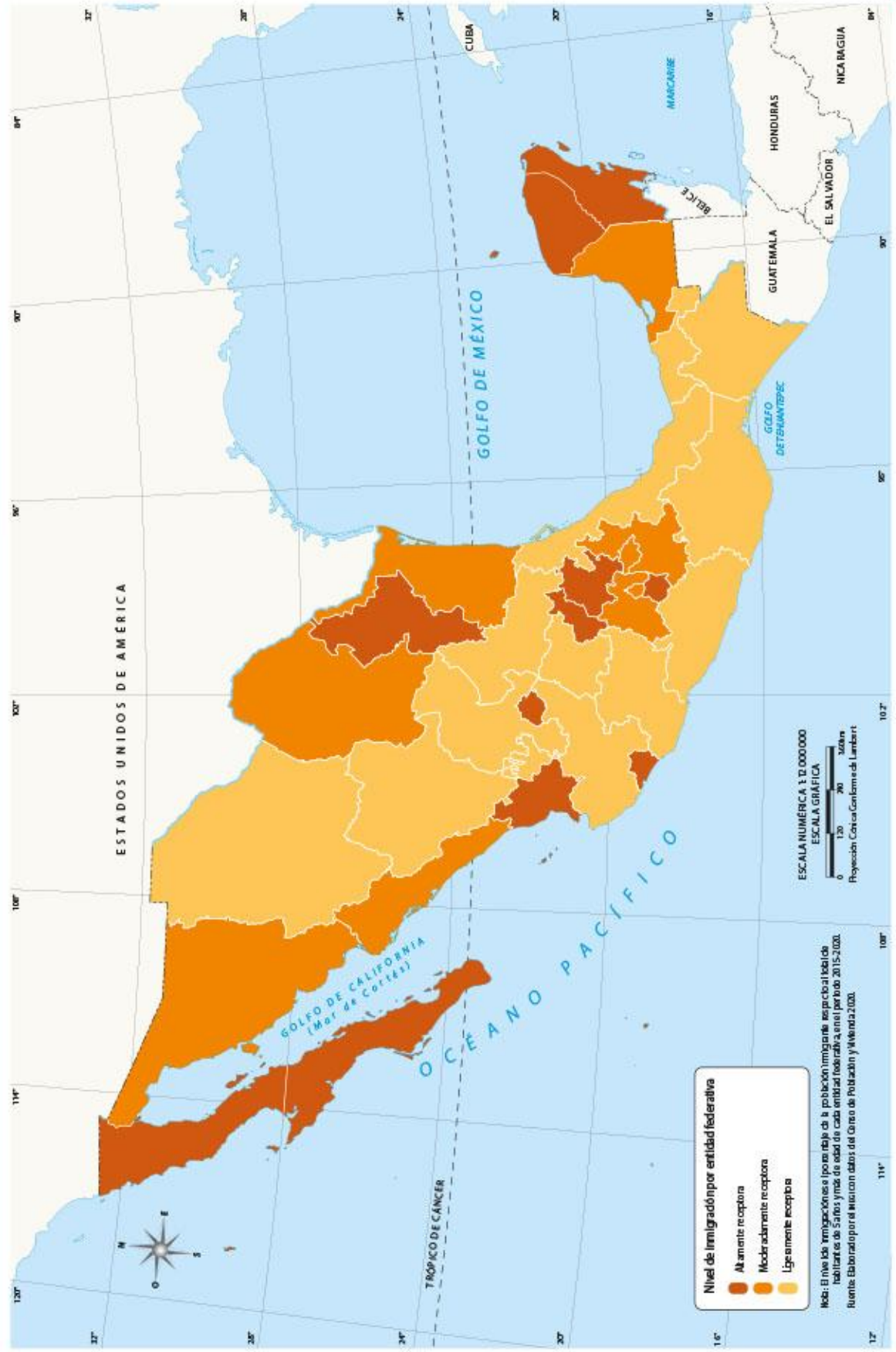
## Componentes Sociales y Culturales





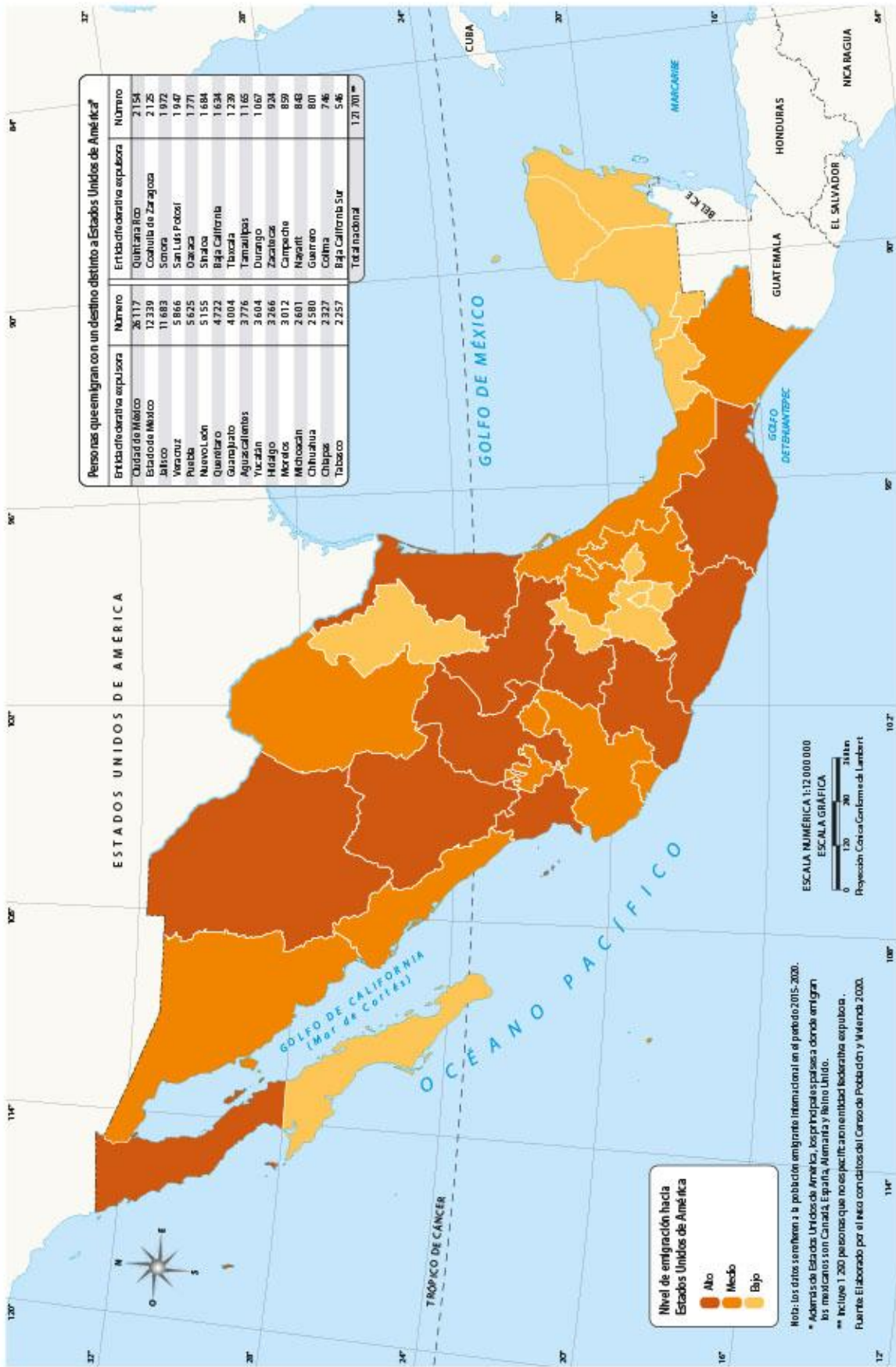
## Inmigración interna en México

## Componentes Sociales y Culturales



## Emigración internacional en México

## Componentes Sociales y Culturales

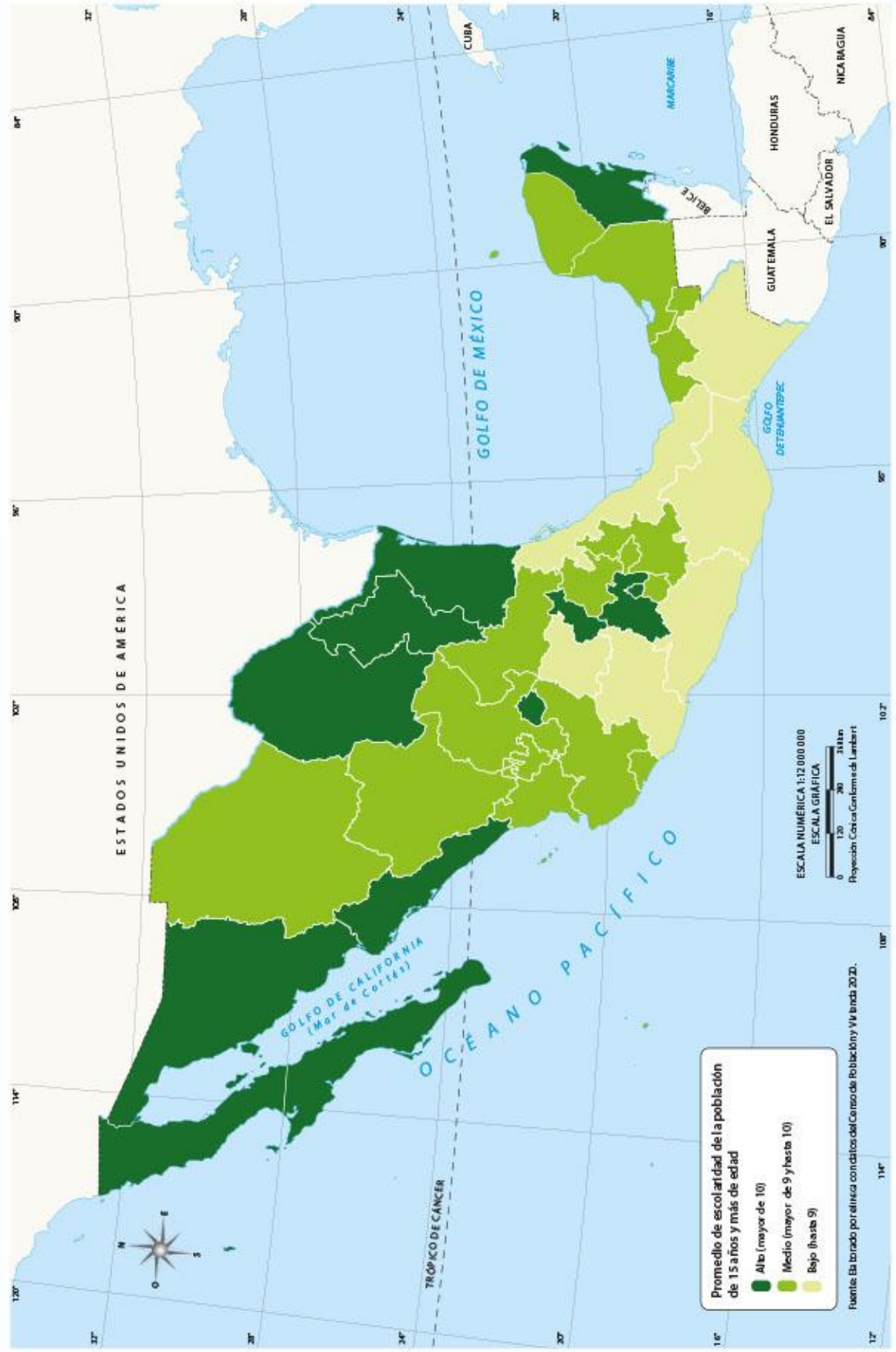






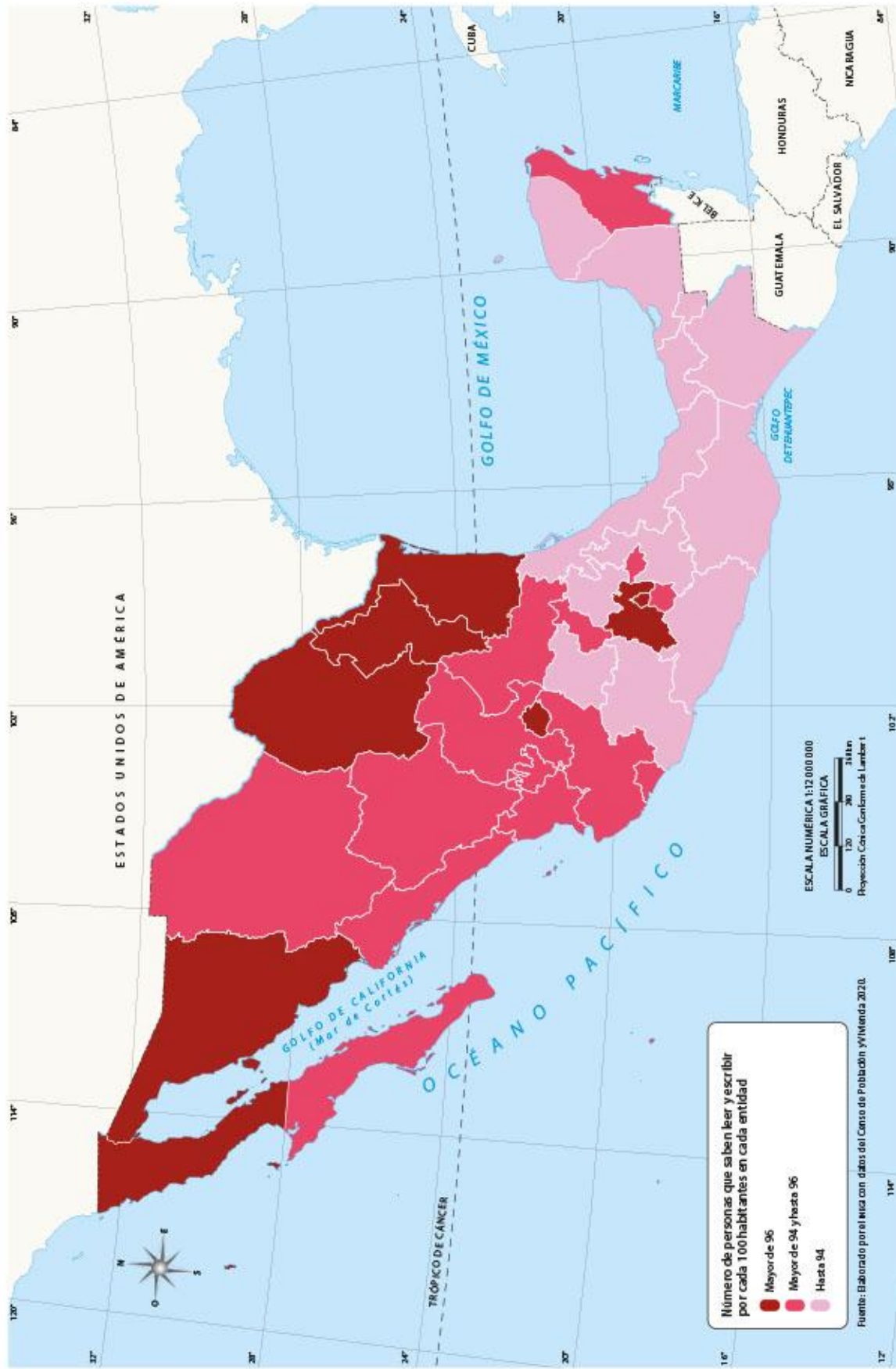
## Escolaridad en México

## Componentes Sociales y Culturales



## Alfabetización en México

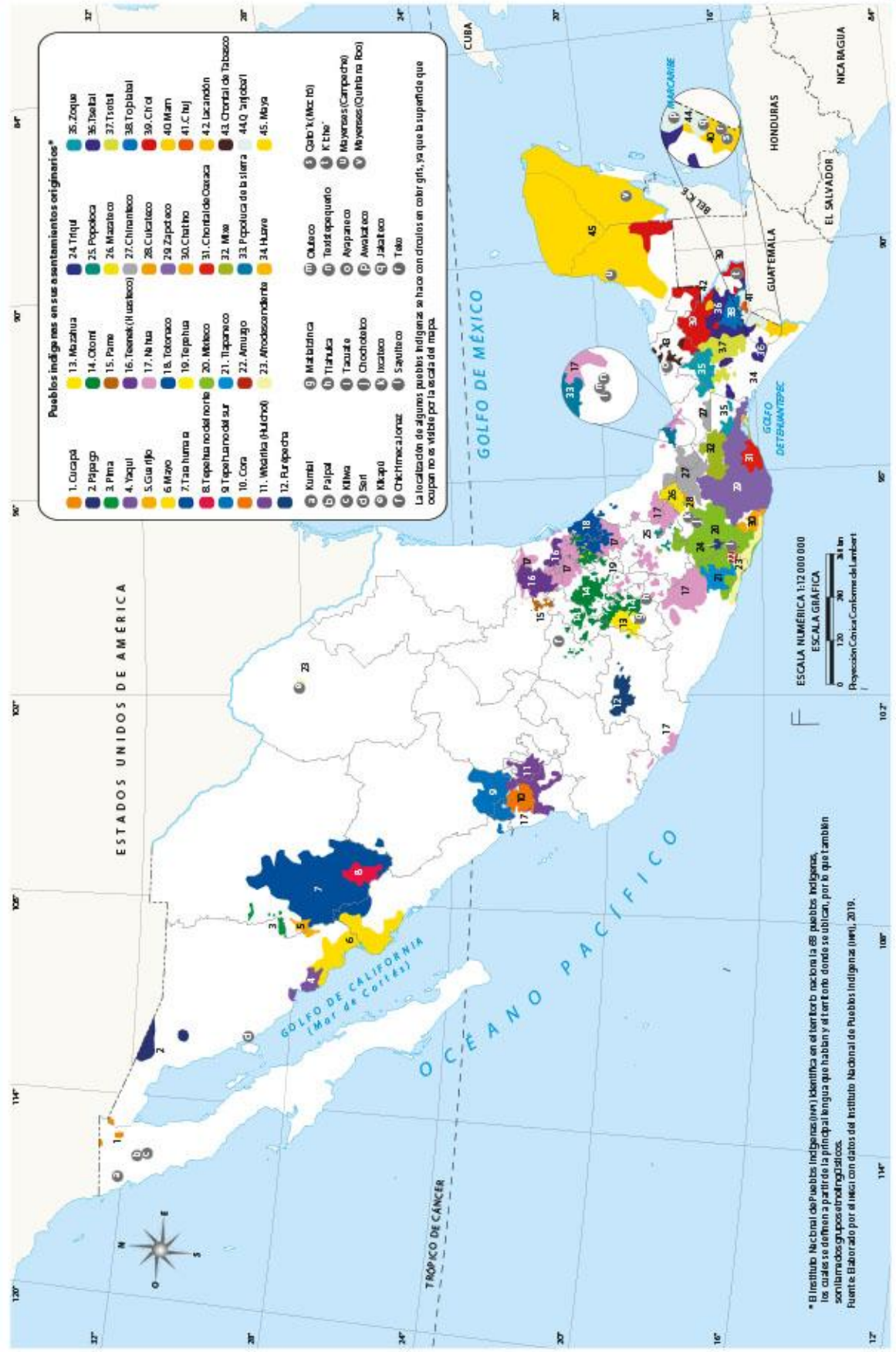
## Componentes Sociales y Culturales



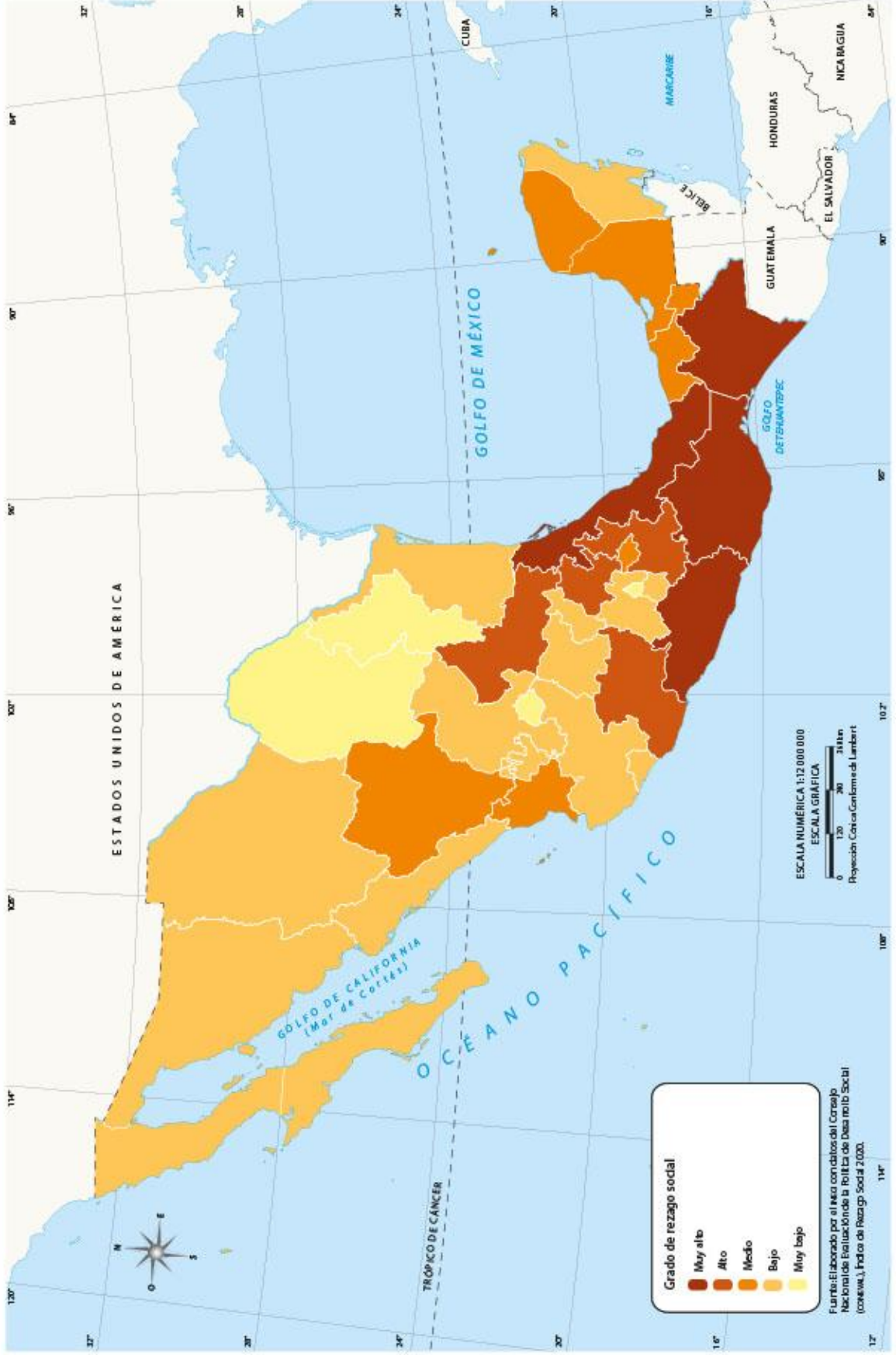


# Pueblos indígenas en México

# Componentes Sociales y Culturales



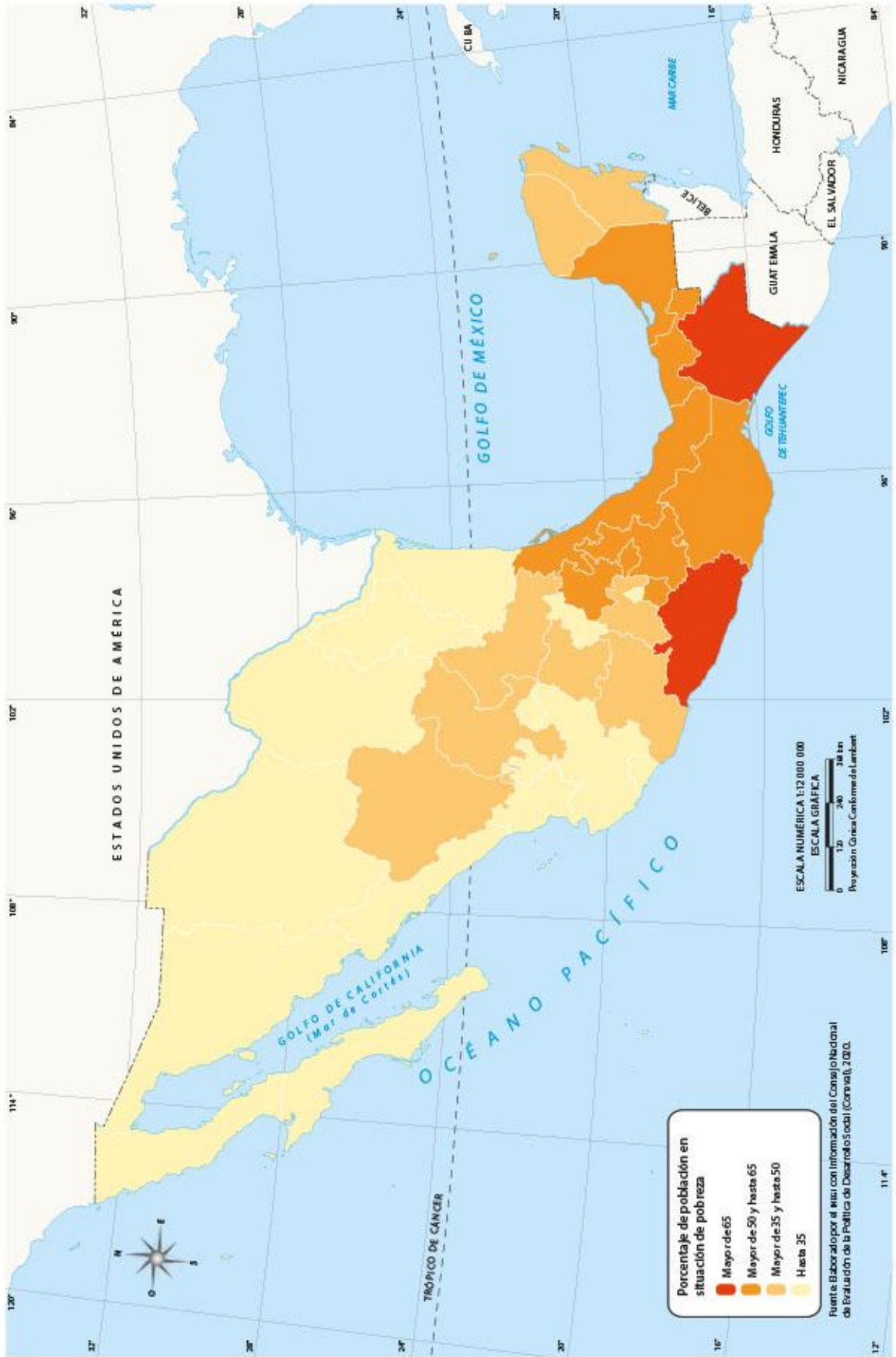
\* El Instituto Nacional de Pueblos Indígenas (INPI) identifica en el territorio nacional a 68 pueblos indígenas, los cuales se definen a partir de la principal lengua que hablan y el territorio donde se ubican, por lo que también son llamados grupos etnolingüísticos. Fuente: Elaborado por el INPI con datos del Instituto Nacional de Pueblos Indígenas (INPI), 2019.





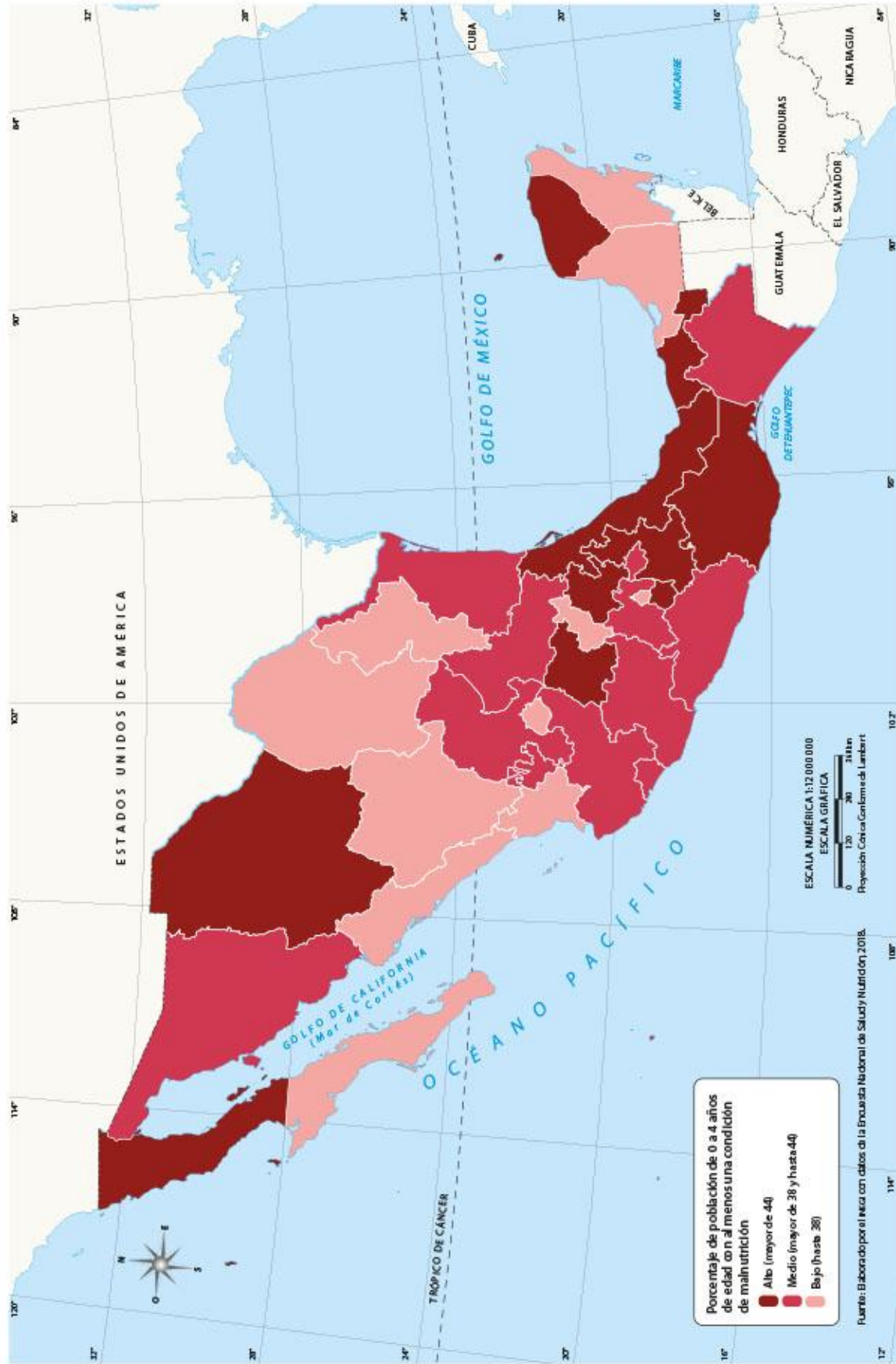
## Pobreza en México

## Componentes Sociales y Culturales



## Malnutrición infantil en México

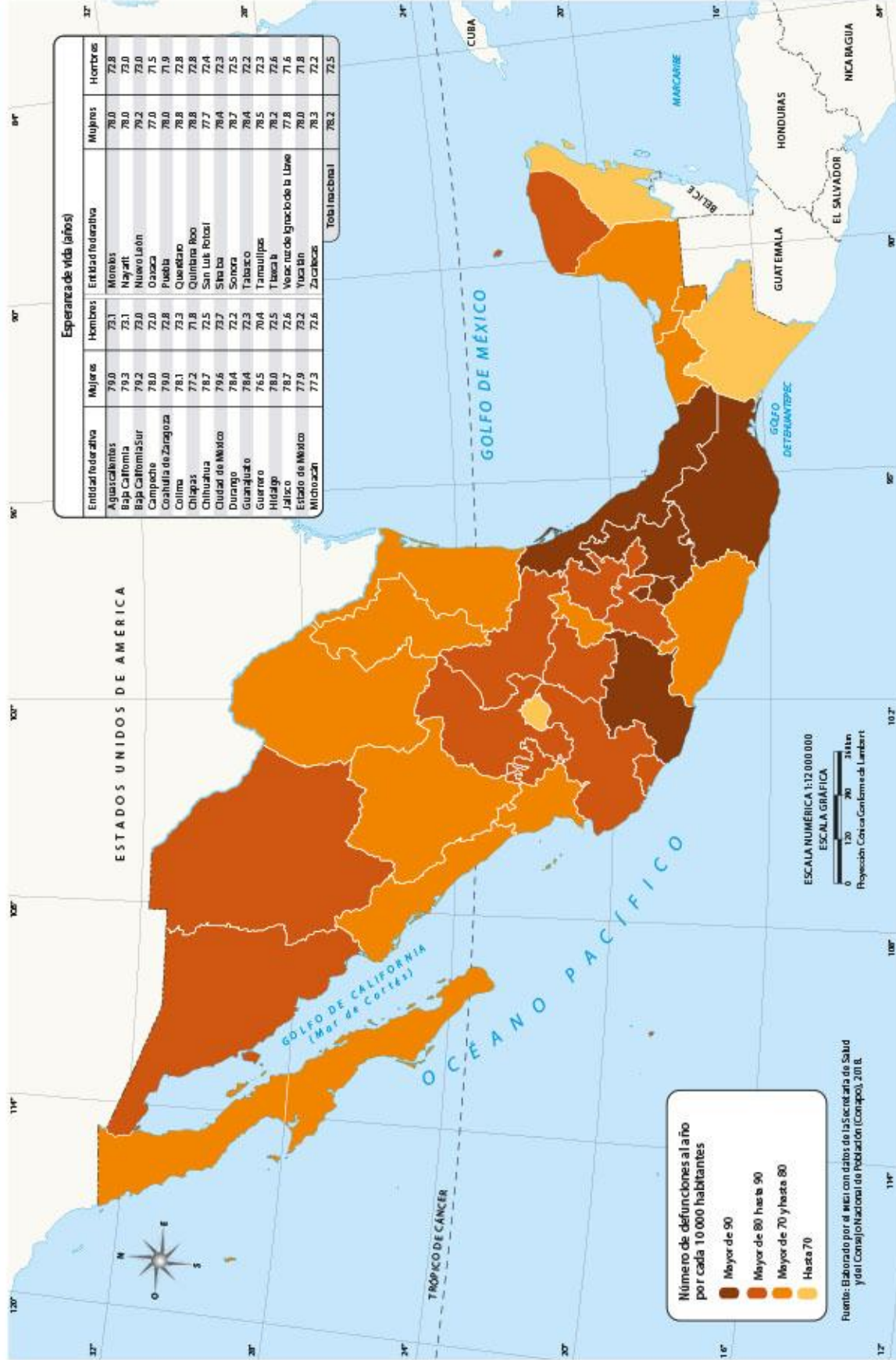
## Componentes Sociales y Culturales

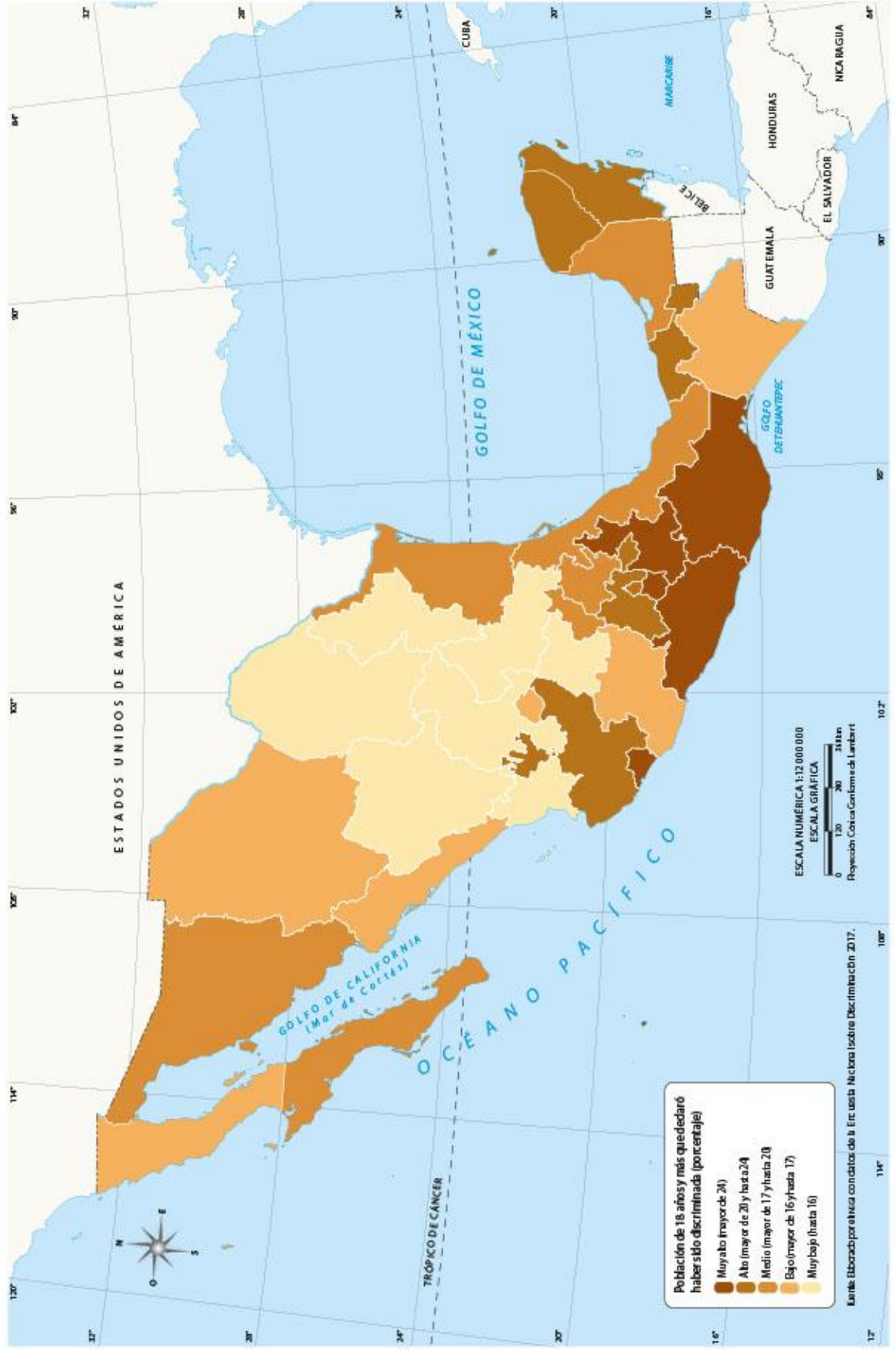




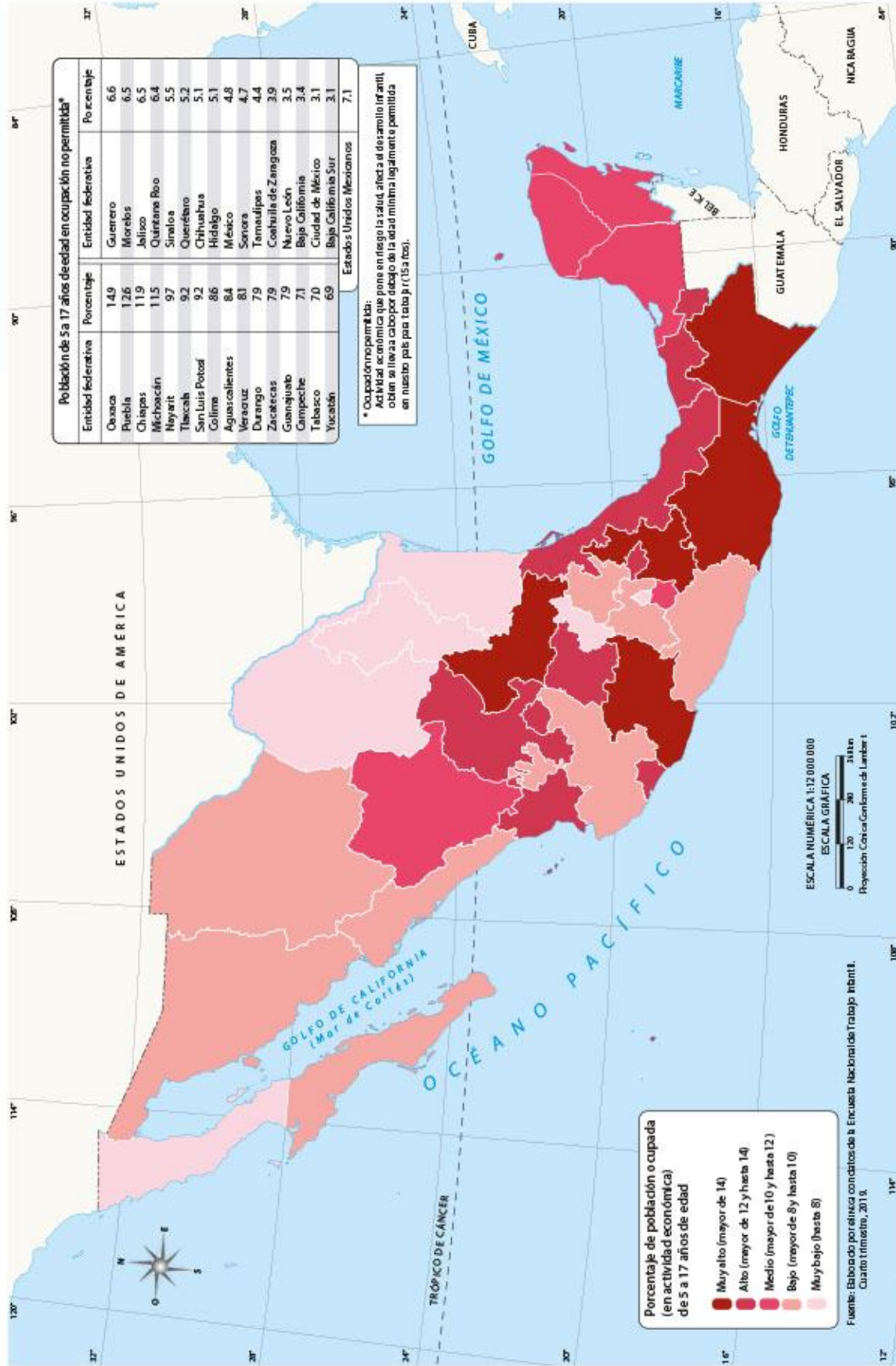
# Mortalidad en México

# Componentes Sociales y Culturales



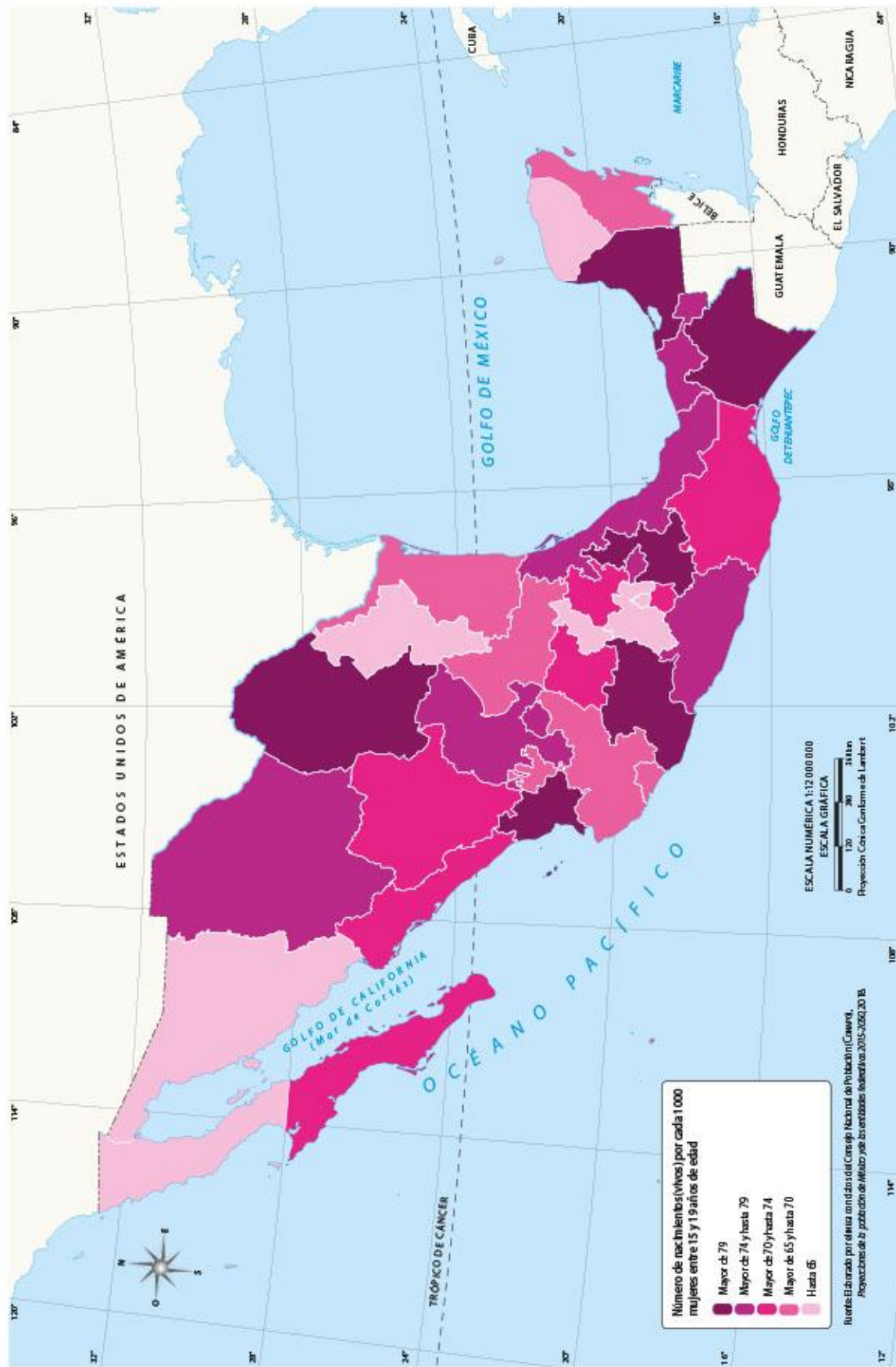


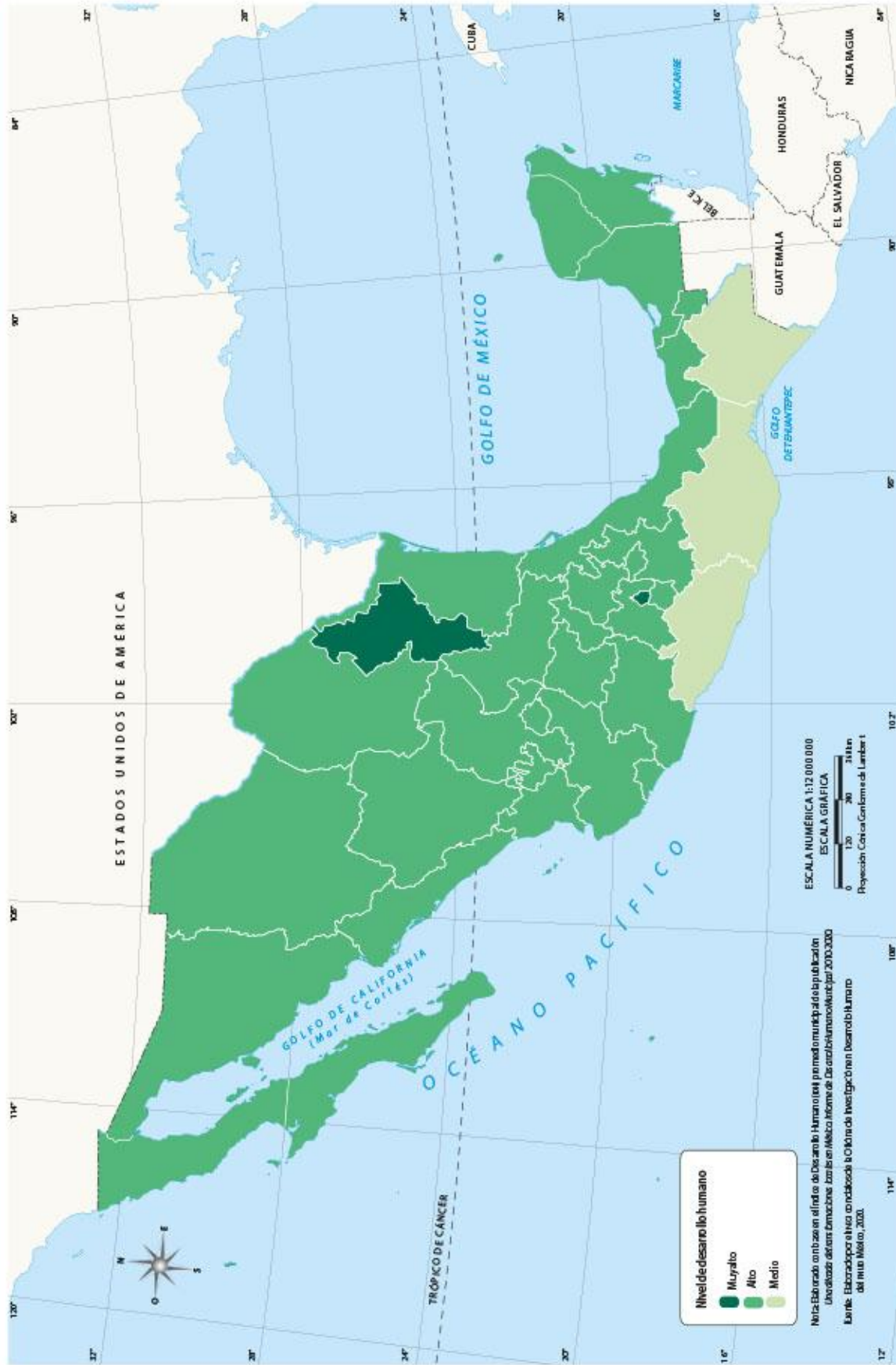




## Fecundidad adolescente en México

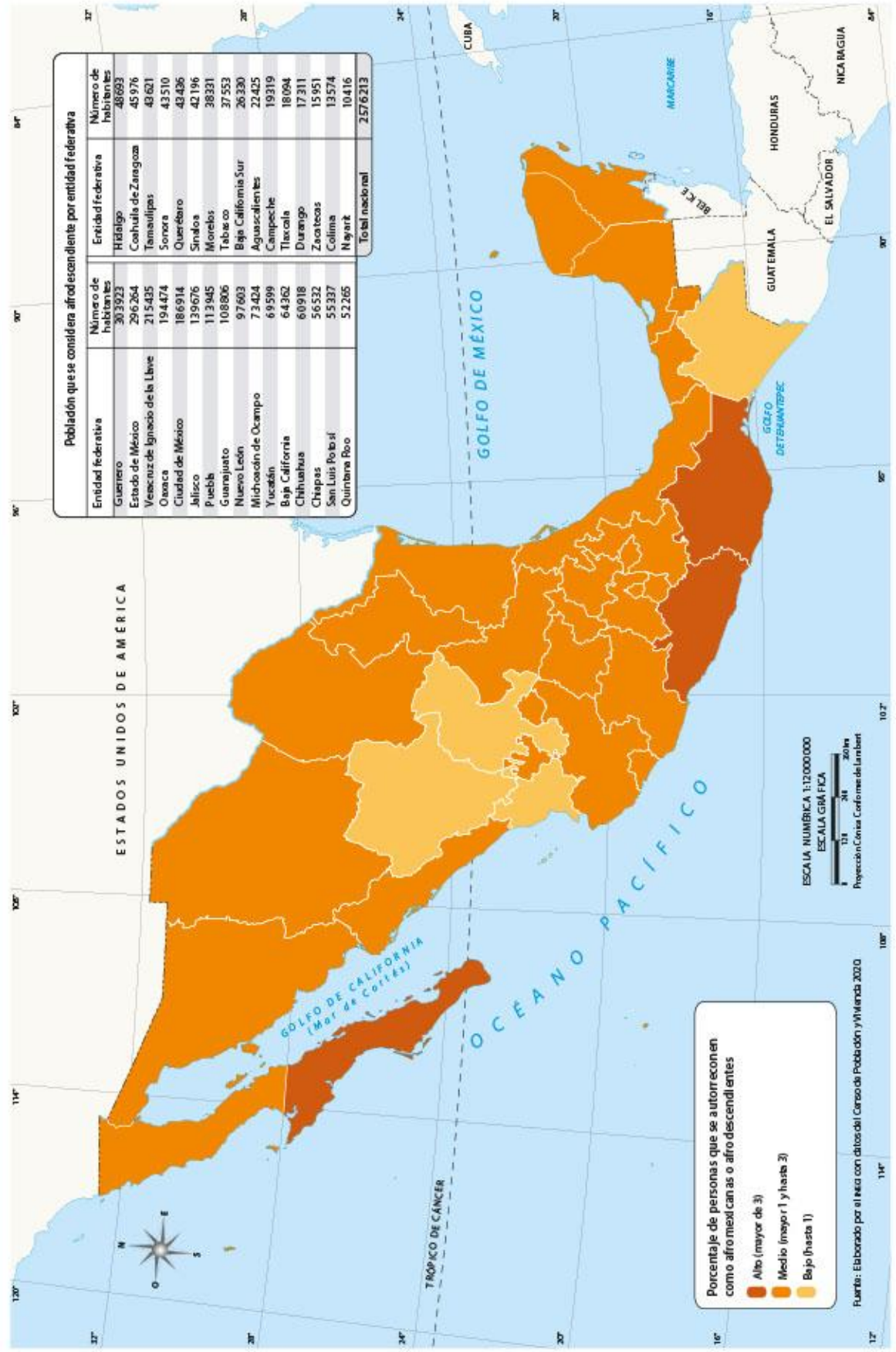
## Componentes Sociales y Culturales





# Afrodescendientes en México

# Componentes Sociales y Culturales



**Porcentaje de personas que se autorreconocen como afrodescendientes o afrodescendientes**

- Alto (mayor de 3)
- Medio (mayor 1 y hasta 3)
- Bajo (hasta 1)

**Población que se considera afrodescendiente por entidad federativa**

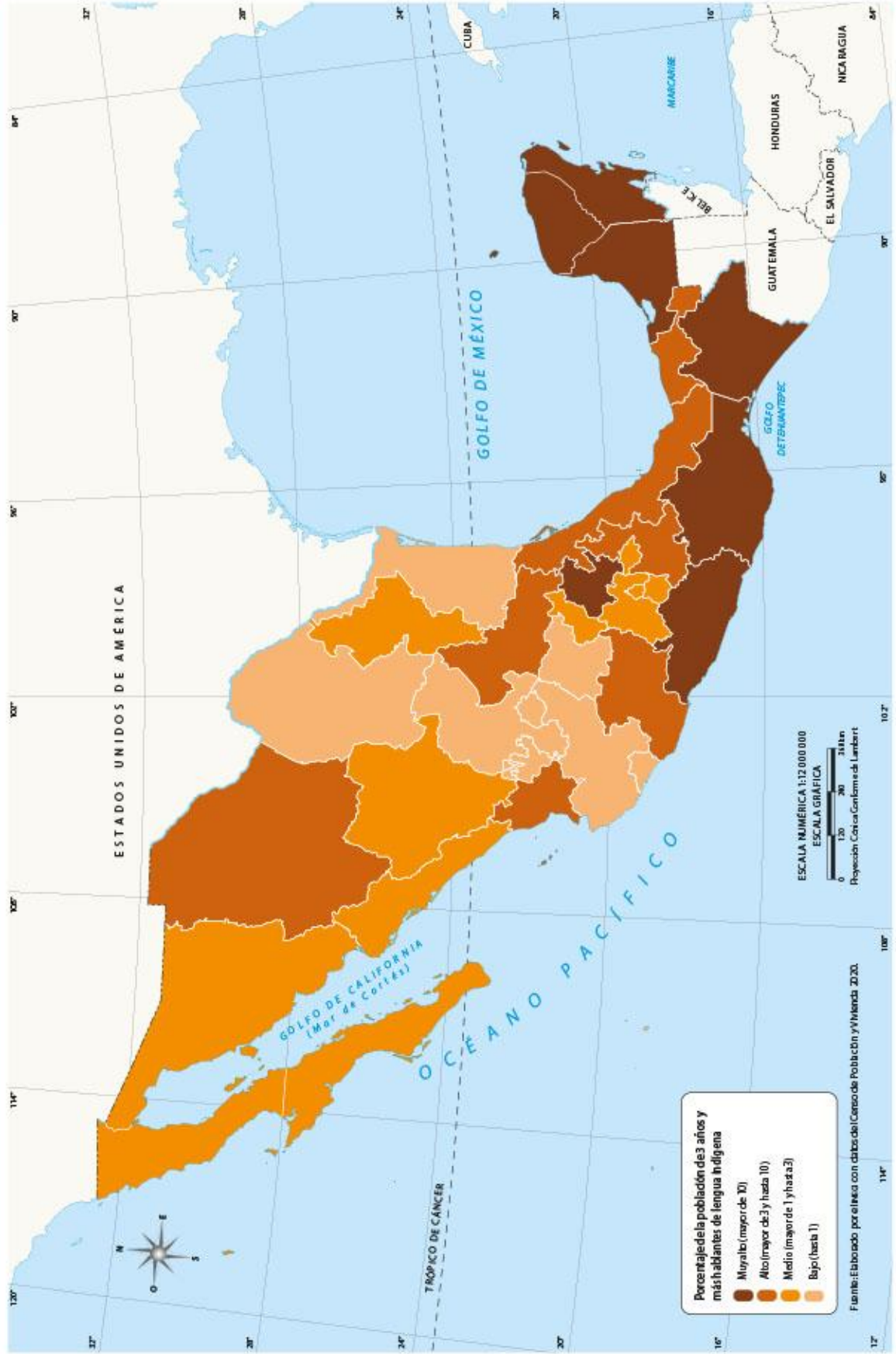
Entidad federativa	Número de habitantes	Entidad federativa	Número de habitantes
Guerrero	30 3923	Hidalgo	48 693
Estado de México	29 6264	Coahuila de Zaragoza	45 976
Veracruz de Ignacio de la Llave	21 5495	Tamaulipas	43 621
Oaxaca	19 4474	Sonora	43 510
Ciudad de México	18 6914	Querétaro	43 436
Jalisco	13 9676	Sinaloa	42 196
Puebla	11 3 945	Morelos	38 331
Guerrajuato	10 8806	Tabasco	37 553
Nuevo León	9 7 603	Baja California Sur	26 330
Michoacán de Ocampo	7 3 424	Aguascalientes	22 425
Yucatán	6 9 599	Campeche	19 319
Baja California	6 4 362	Tlaxcala	18 094
Chihuahua	6 0 918	Durango	17 311
Chiapas	5 6 532	Zacatecas	15 951
San Luis Potosí	5 5 337	Colima	13 574
Quintana Roo	5 2 265	Nayarit	10 416
		<b>Total nacional</b>	<b>2 57 6213</b>

Fuente: Elaborado por el Inec con datos del Censo de Población y Vivienda 2020.



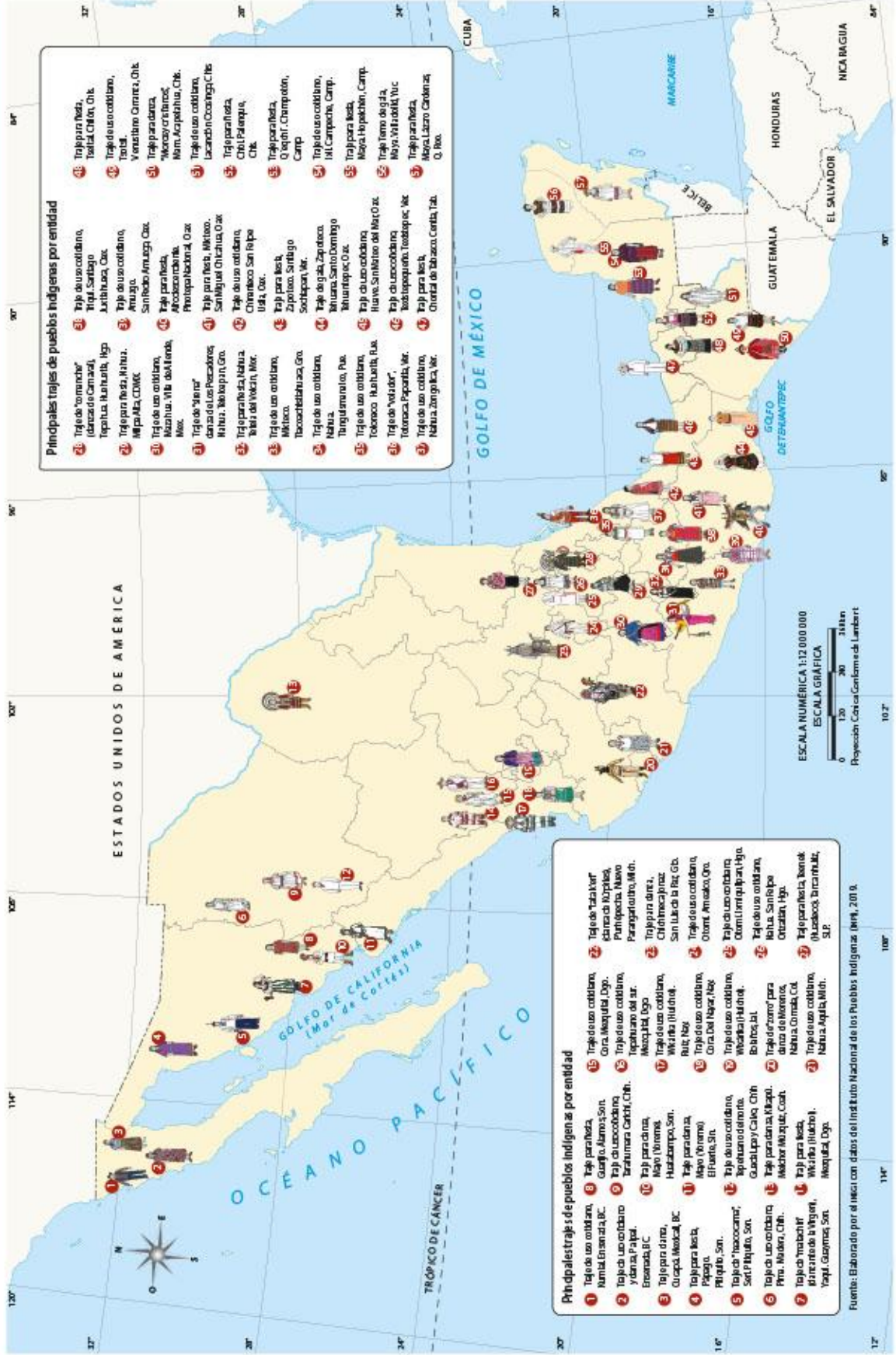
## Hablantes de lenguas indígenas en México

## Componentes Sociales y Culturales

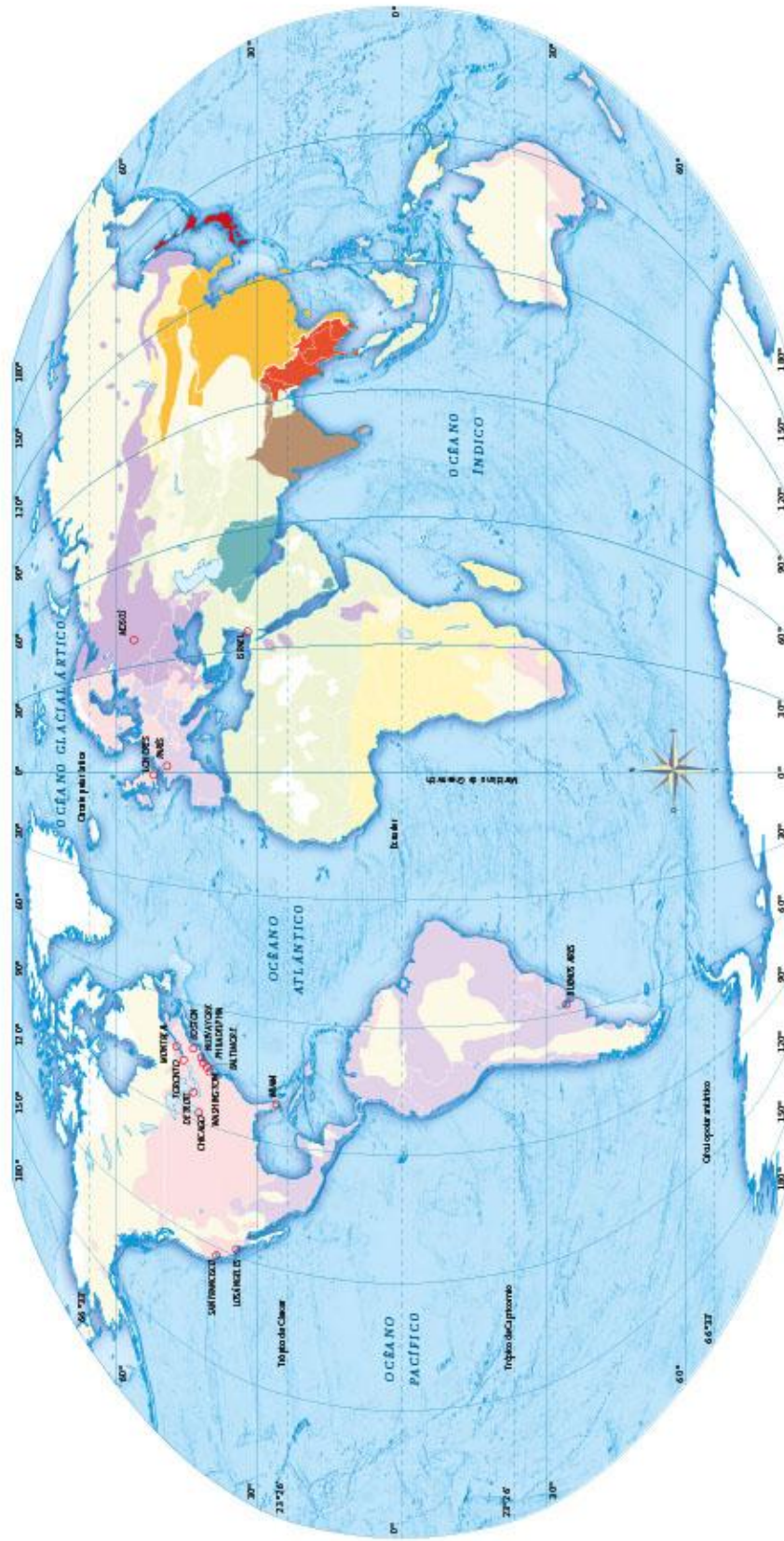


# Vestimenta indígena en México

# Componentes Sociales y Culturales



Fuente: Elaborado por el IMCI con datos del Instituto Nacional de los Pueblos Indígenas (INIPI), 2019.



**Religiones mayoritarias**

- Cristianismo, islamismo y budismo
- Hinduismo
- Budismo
- Teravada
- Sintoísmo y Budismo

**Cristianismo**

- Católica
- Protestante
- ortodoxa

**Islam**

- Sunnita
- Chita


**Otras**

- Tribales
- Religiones diversas

**Regiones deshabitadas**

- Judaísmo**

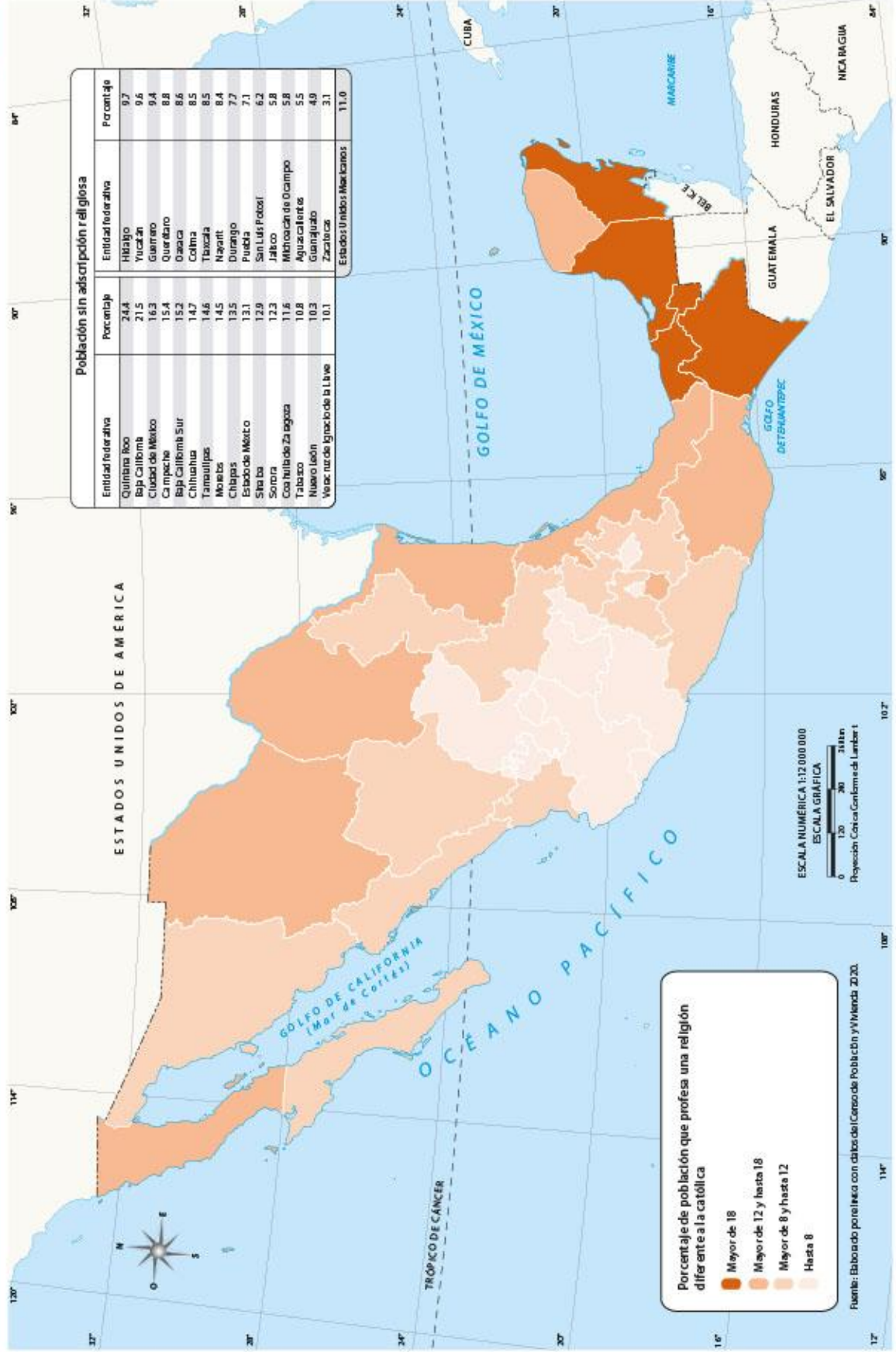
Escala en el ecuador  
 1:110.000.000  
 1 centímetro = 1100 kilómetros



Fuentes: 1. Atlas mundial. Bureau of Economic Analysis. Año 2010. Vol. 34, p. 141. 2. Enciclopedia de la Religión. Harpo y James Sinclair (2010). Religiones del mundo. evangélicas, católicas, ortodoxas, hinduistas, budistas, jainas, etc.

## Población que profesa religión distinta a la católica en México

## Componentes Sociales y Culturales

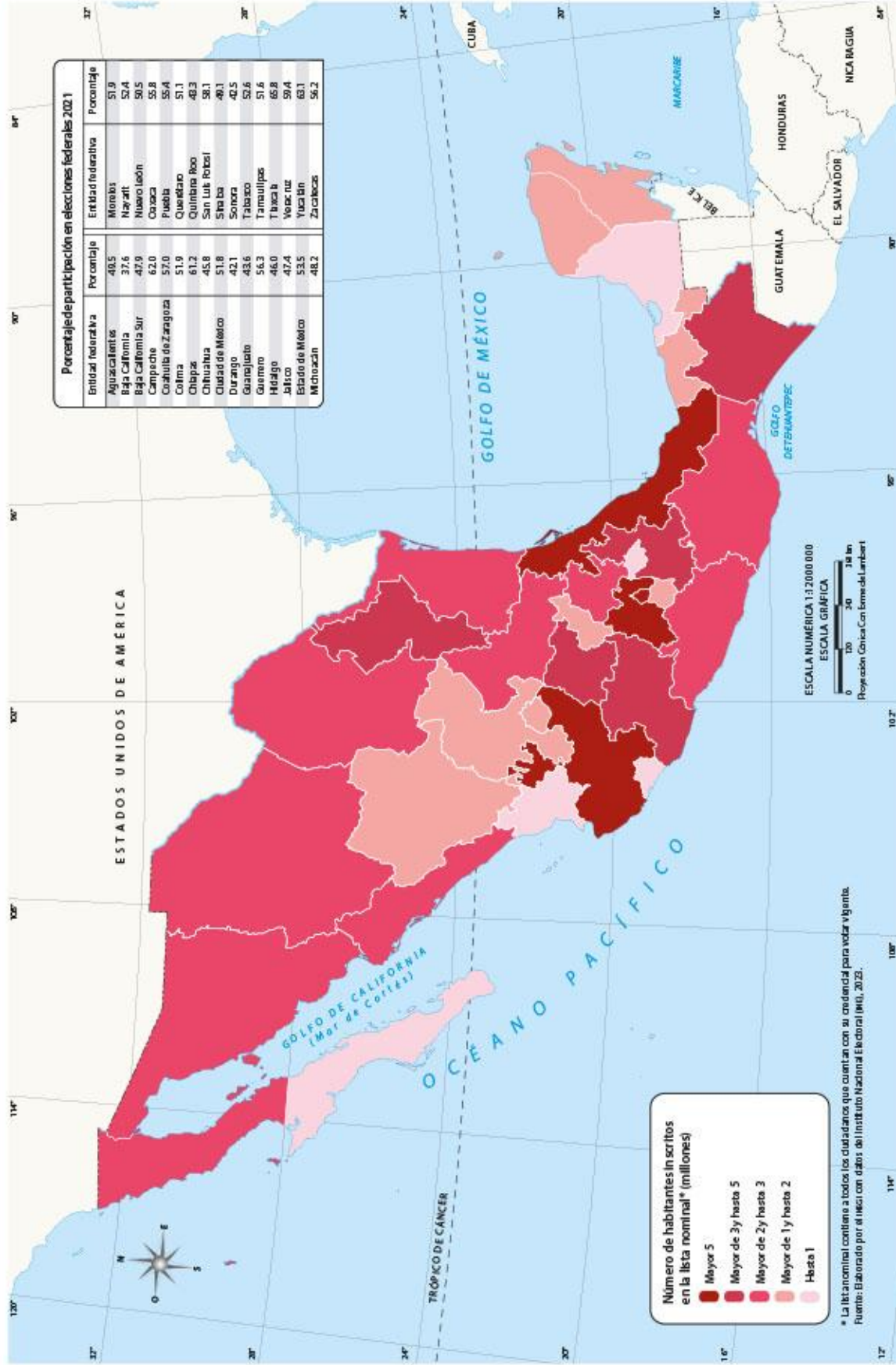






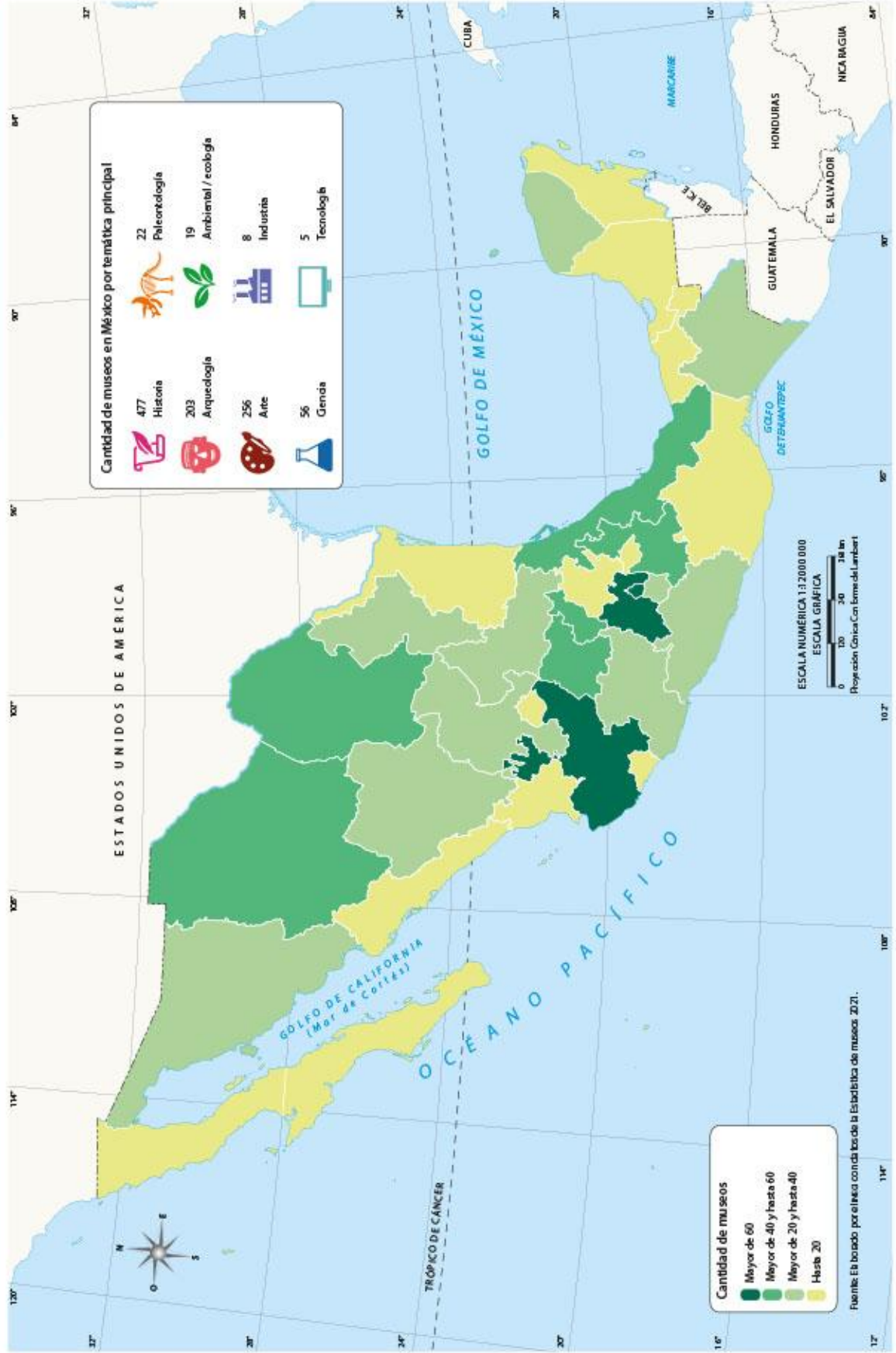
## Ciudadanos con credencial para votar en México

## Componentes Sociales y Culturales



# Museos de México

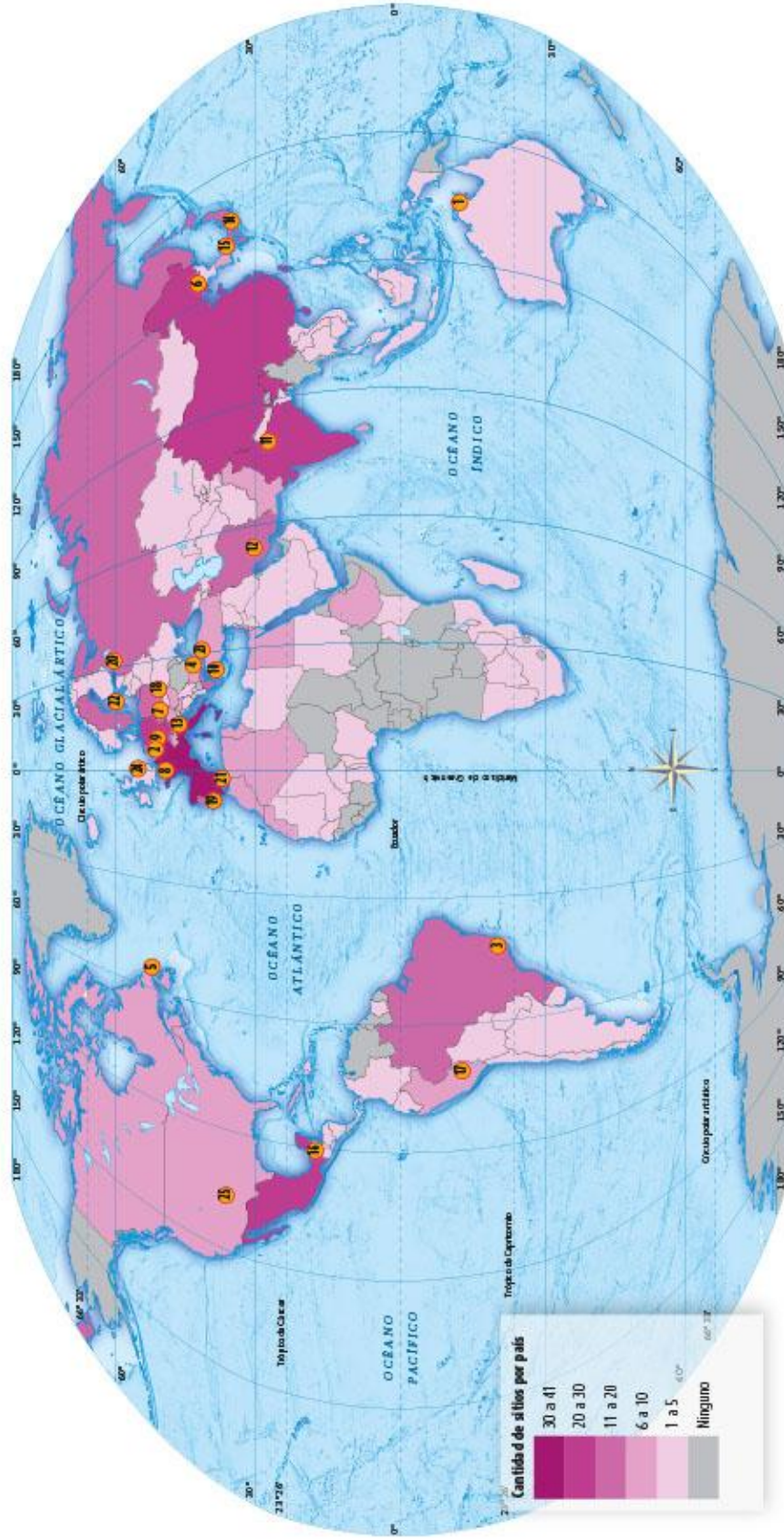
## Componentes Sociales y Culturales





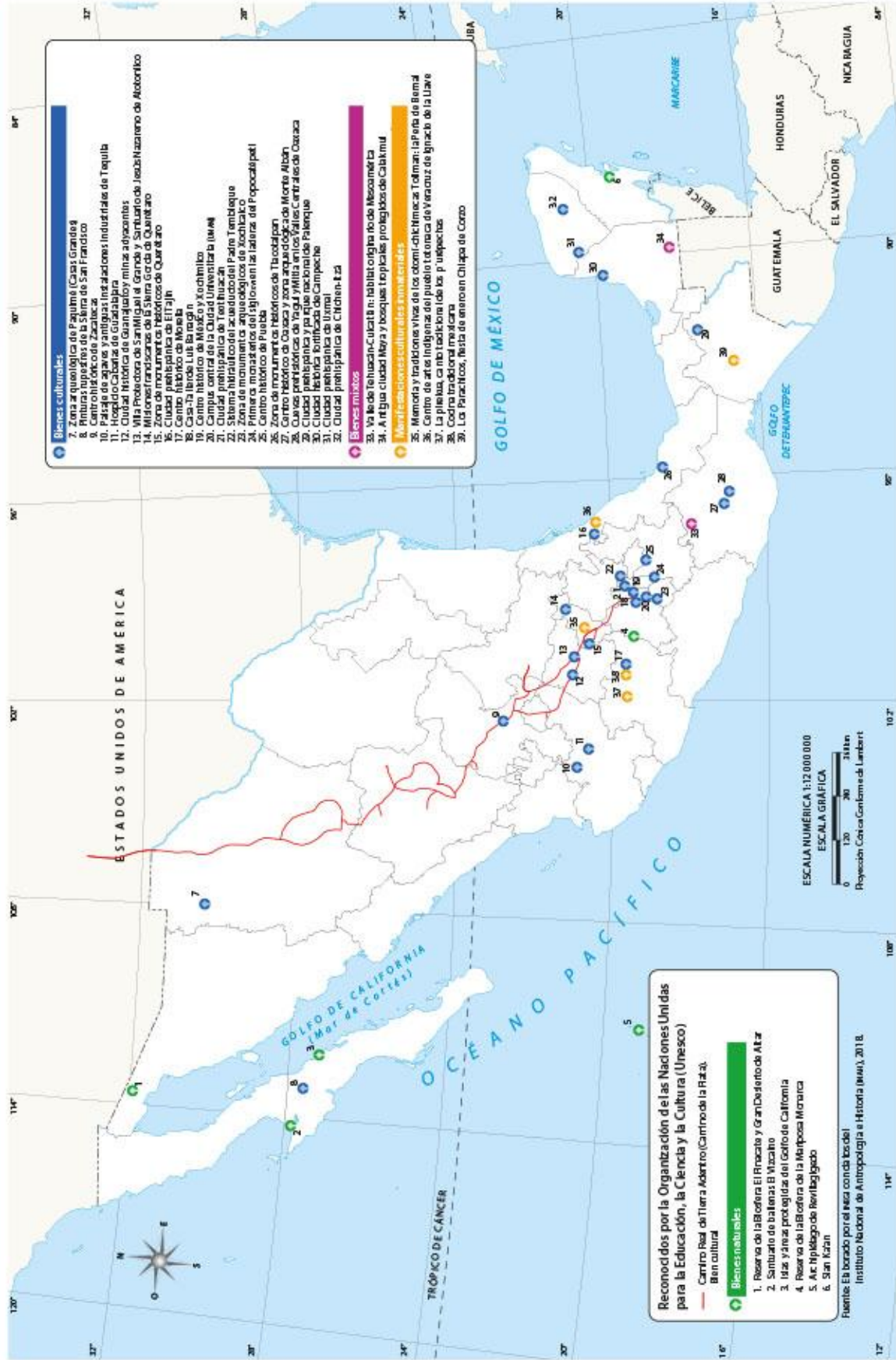
## Patrimonio cultural de la humanidad

## Componentes Sociales y Culturales



1 centímetro = 1.100.000 metros  
 0 1.100 2.200 4.400 km  
 Proyección Robinson

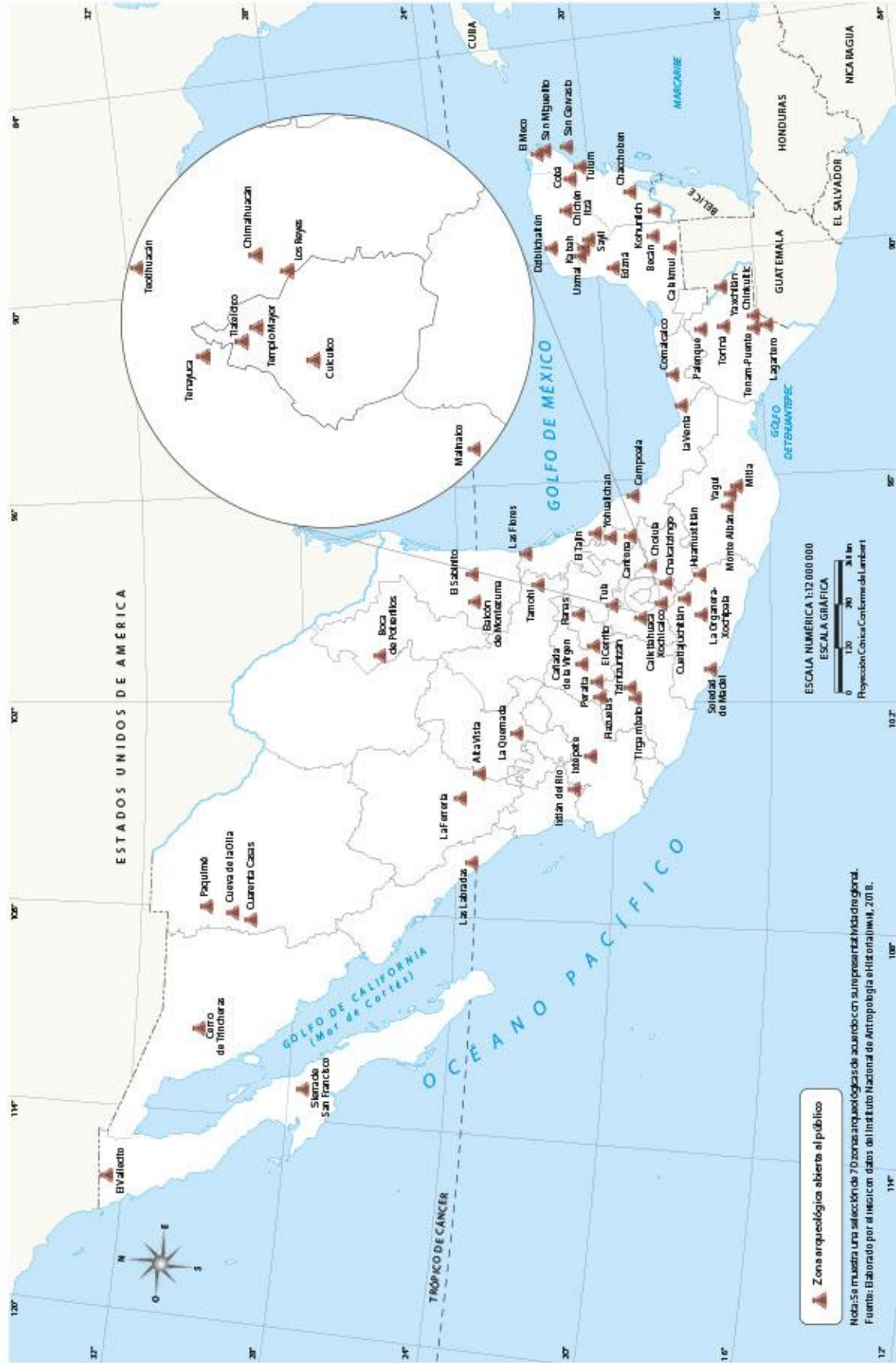
- Algunos sitios relevantes**
- 1 Parque nacional de Kakarlu
  - 2 Plaza mayor de Bruselas
  - 3 Ciudad histórica de Ouro Preto
  - 4 Tumba real de Kazanlak
  - 5 Sitio histórico nacional de L'Anse aux Meadows
  - 6 Palacios imperiales de las dinastías Ming y Qing
  - 7 Centro histórico de Praga
  - 8 El Monte Saint Michel y su bahía
  - 9 Catedral de Aquilino
  - 10 Aerópolis de Atenas
  - 11 Taj Mahal
  - 12 Persepolis
  - 13 Arte rupestre de Val Camónica
  - 14 Castillo de Himeji-j
  - 15 Cueva de Seokguram y templo de Bulguksa
  - 16 Ciudad prehistórica y parque nacional de Palenque
  - 17 Santuario histórico de Machu Picchu
  - 18 Centro histórico de Caraciva
  - 19 Monasterio de los Jerónimos y Torre de Belém (Lisboa)
  - 20 Centro histórico de San Petersburgo
  - 21 Alhambra, Generalife y Albayzín de Granada
  - 22 Cementerio Skogskyrkogården
  - 23 Zonas históricas de Estambul
  - 24 Catedral y castillo de Dubuam
  - 25 Cultura chaco





## Zonas arqueológicas en México

## Componentes Sociales y Culturales







## Placas tectónicas

## Componentes Naturales



Movimiento entre placas tectónicas

Límite de placas

Límite de placas con zona de subducción

Zona de separación o divergencia

Zona de contacto o convergencia

Zona de deslizamiento o transcurrente

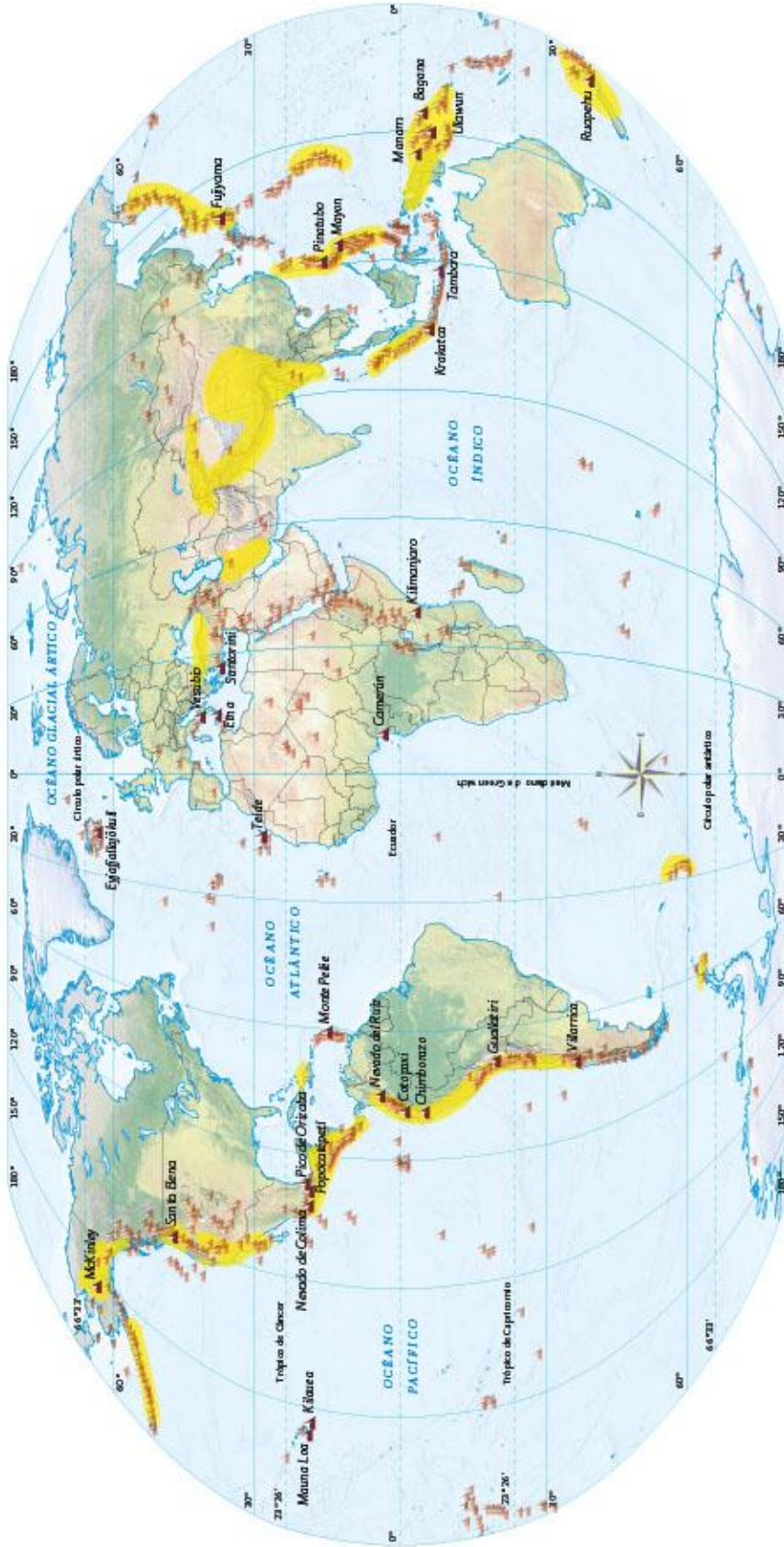
Escala en el ecuador  
1:110.000.000  
1 centímetro = 1.100 kilómetros  
0 1.100 2.200 4.400  
Proyección Robinson





## Regiones sísmicas y volcánicas

## Componentes Naturales



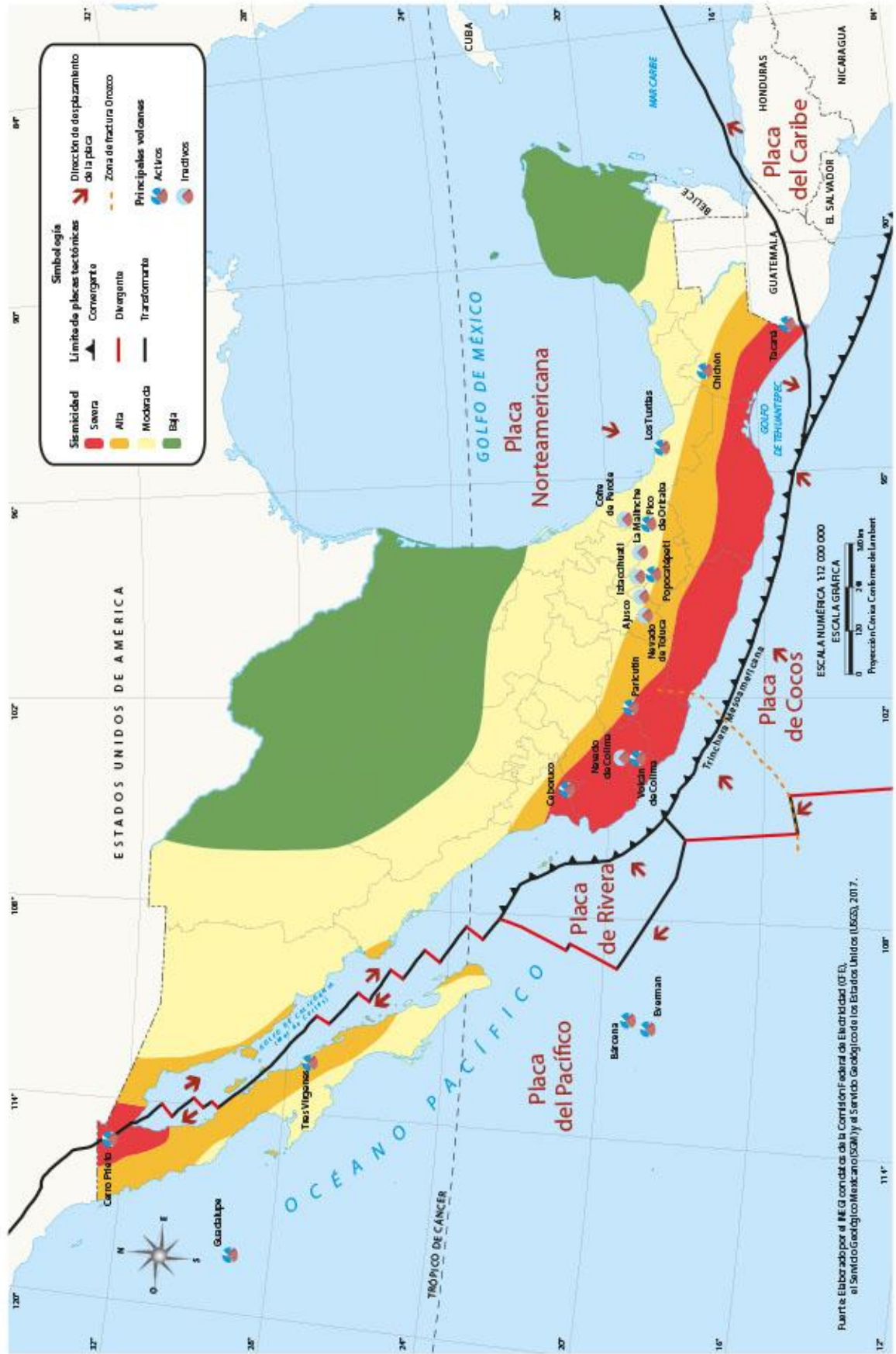
-  Regiones sísmicas
-  Regiones volcánicas terrestres y marinas
-  Volcanes activos más conocidos

Escala en el ecuador  
 1:210.000.000  
 1 centímetro = 1.100 kilómetros  
 0 1.100 2.200 4.400  
 Kilómetros  
 Proyección Robinson

Fuentes: 1. Smith, L., Vogt, P. B., Bitt, S. H., Brinkley, B., Shaw, D. B. (2000). The geologic tectonic world map of volcanoes, earthquakes, major faults, and plate tectonics. U.S. Department of the Interior, U.S. Geological Survey. 2. Smithsonian Institution's U.S. Volcanoes of the World Global Volcanism Program. 3. U.S. Geological Survey. (s. f.). *Natural Hazard*.

## Placas tectónicas, regiones sísmicas y principales volcanes de México

### Componentes Naturales

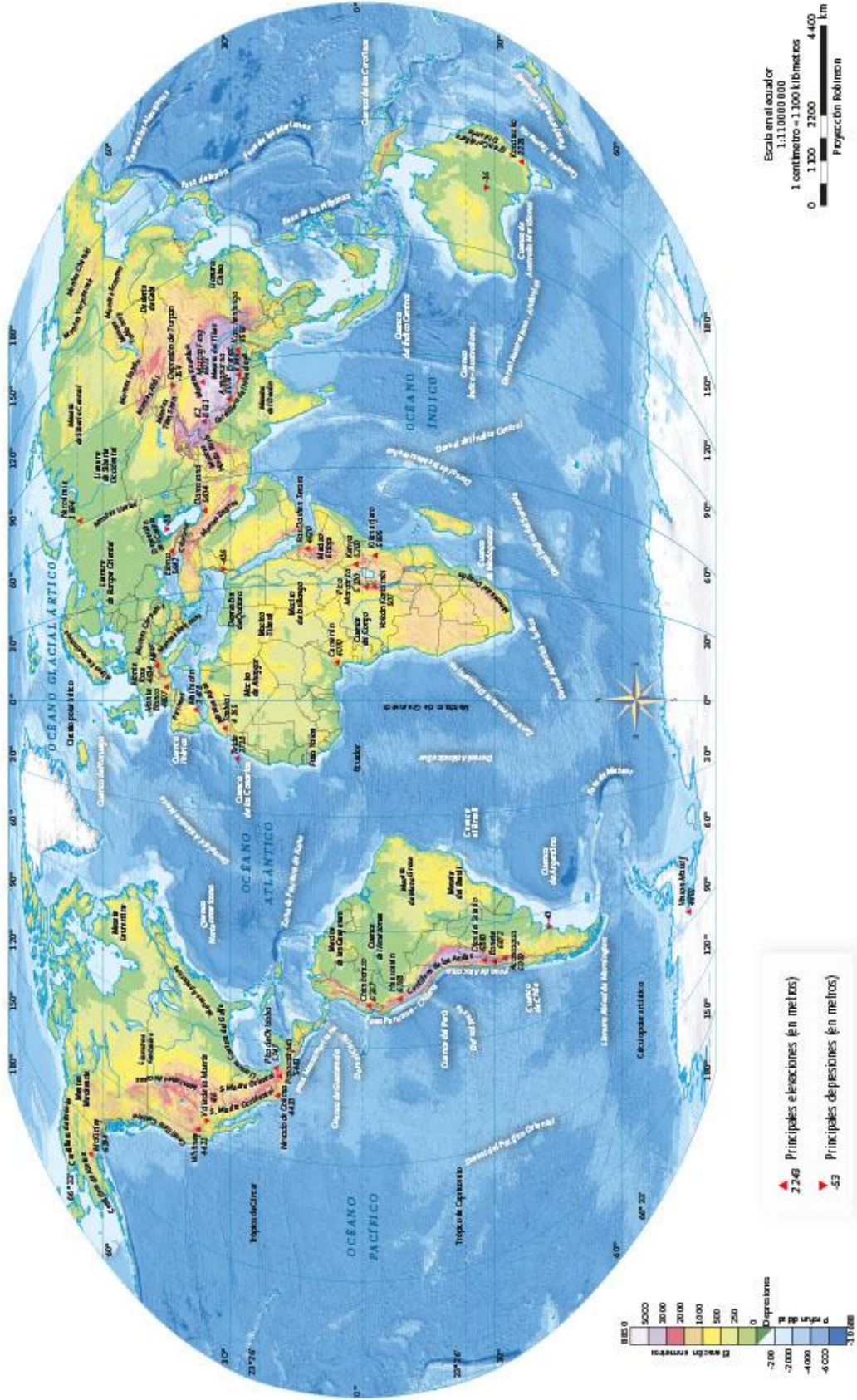


Fuente: Elaborado por el INEGI con datos de la Comisión Federal de Electricidad (CFE), el Servicio Geológico Mexicano (SGM) y el Servicio Geológico de los Estados Unidos (USGS), 2017.



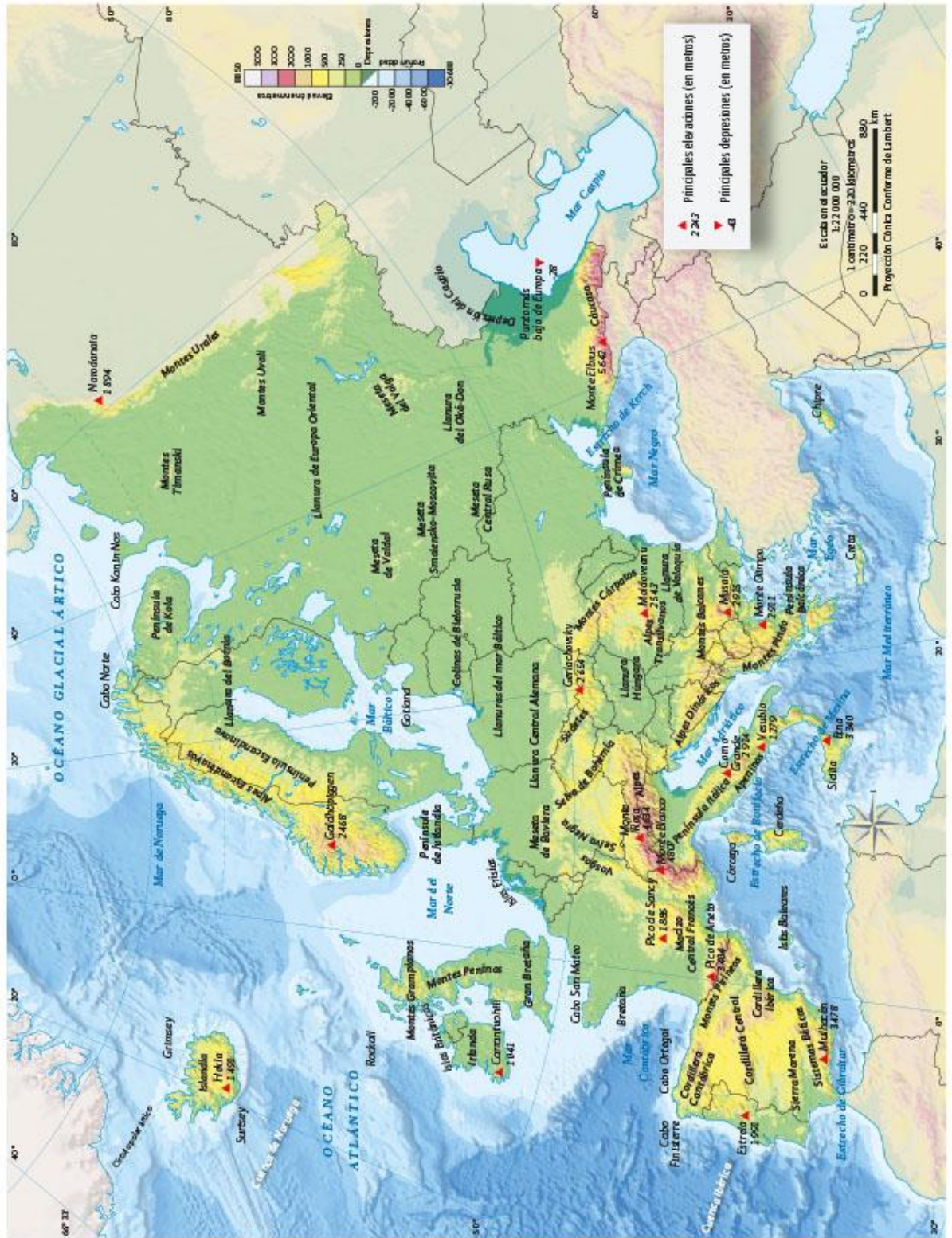
## Relieve continental y oceánico

## Componentes Naturales



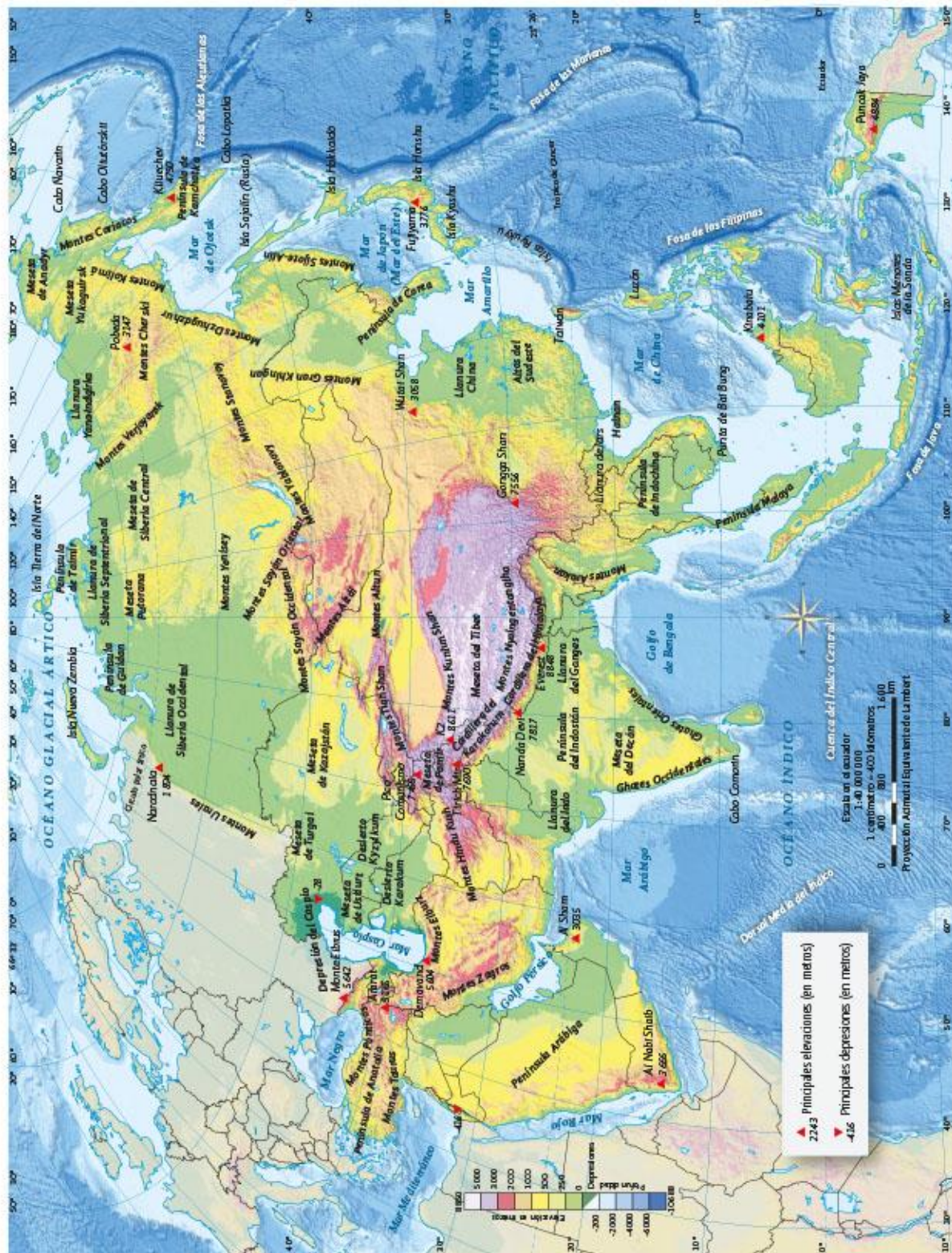






## Relieve continental y oceánico de Asia

## Componentes Naturales





# Relieve continental y oceánico de África

## Componentes Naturales



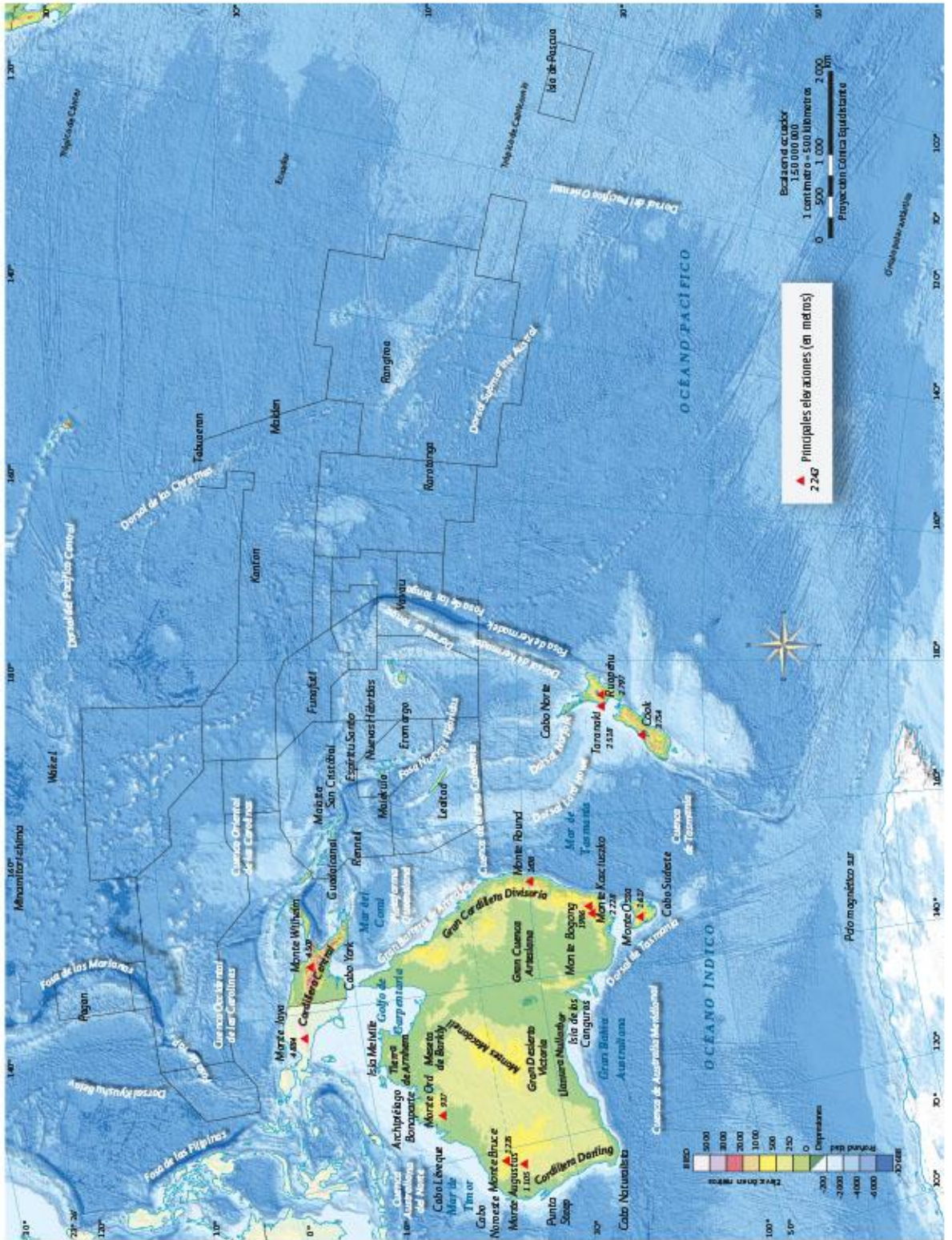
Fuente: Datos de altimetría/balimetría: ETOPO1 Global Relief Model, National Geophysical Data Center, National Oceanic and Atmospheric Administration, U. S. Department of Commerce, 2006.

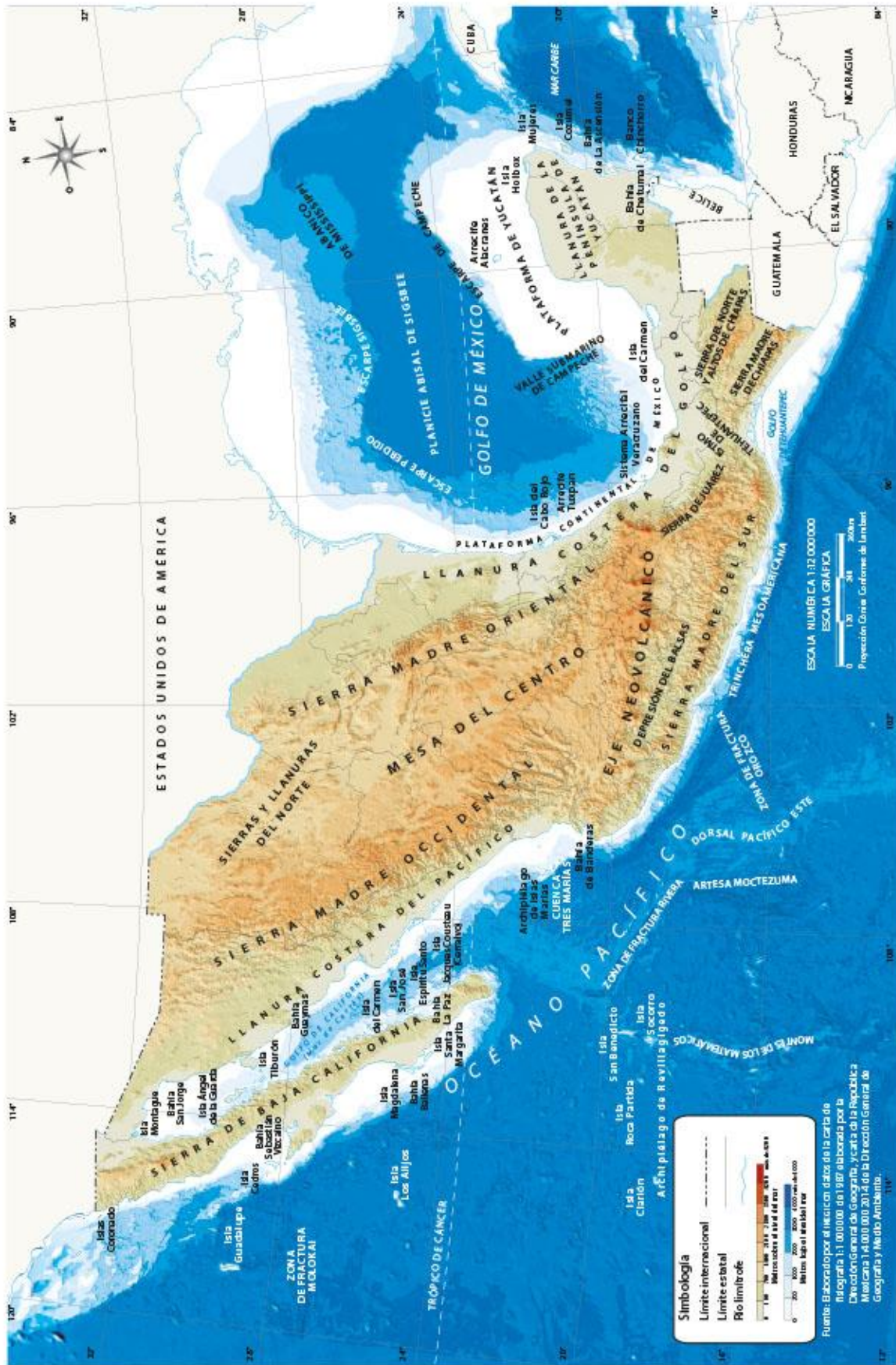




## Relieve continental y oceánico de Oceanía

## Componentes Naturales

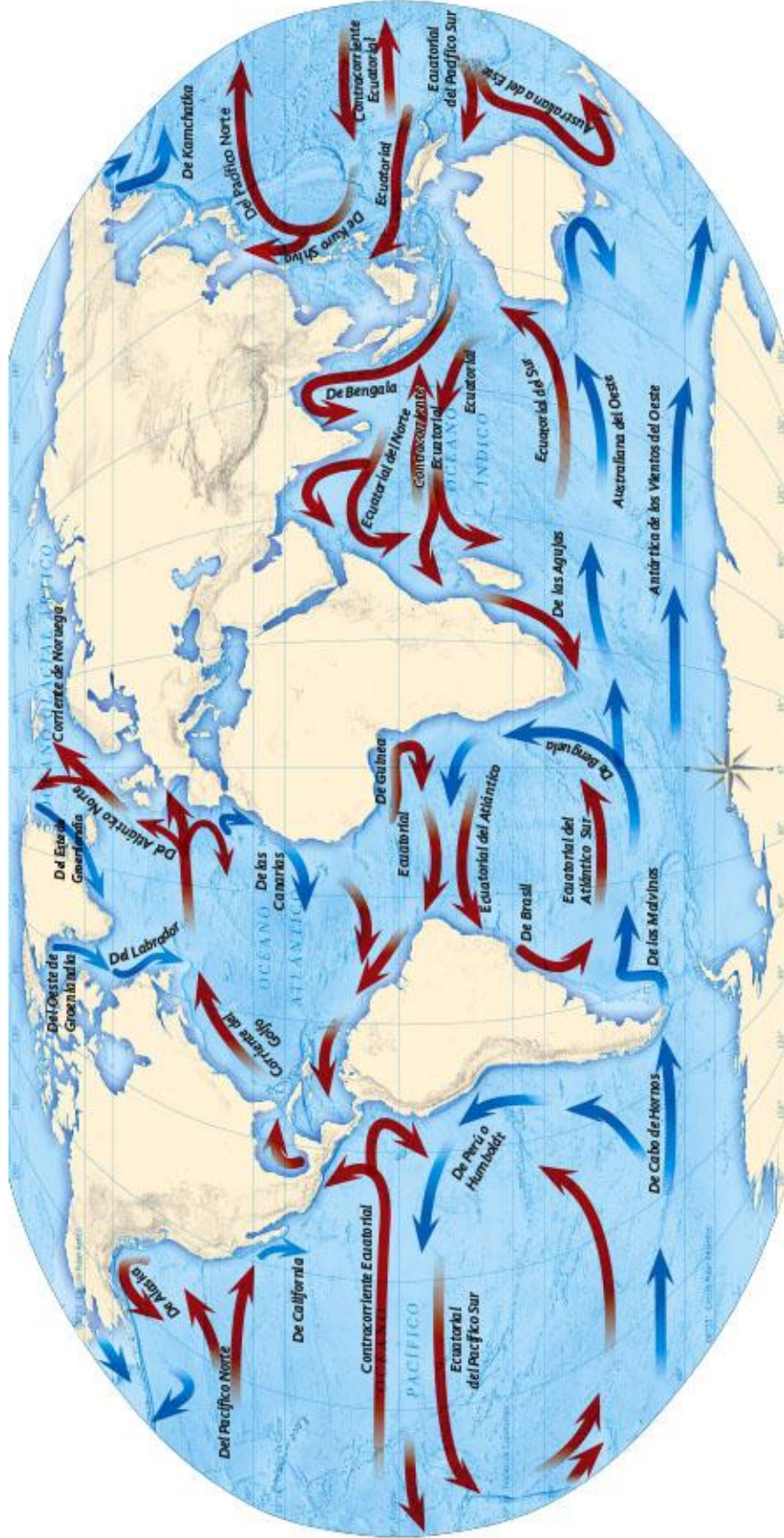






## Corrientes marinas

## Componentes Naturales



### Tipo de corriente marina



Calida



Fria

Escala en el ecuador  
1:110 000 000  
1 centimetro = 1 100 kilometros  
0 1 000 2 000 4 000  
km  
Proyección Robinson


**Cuerpos y corrientes de agua**

- Ríos
- lagos

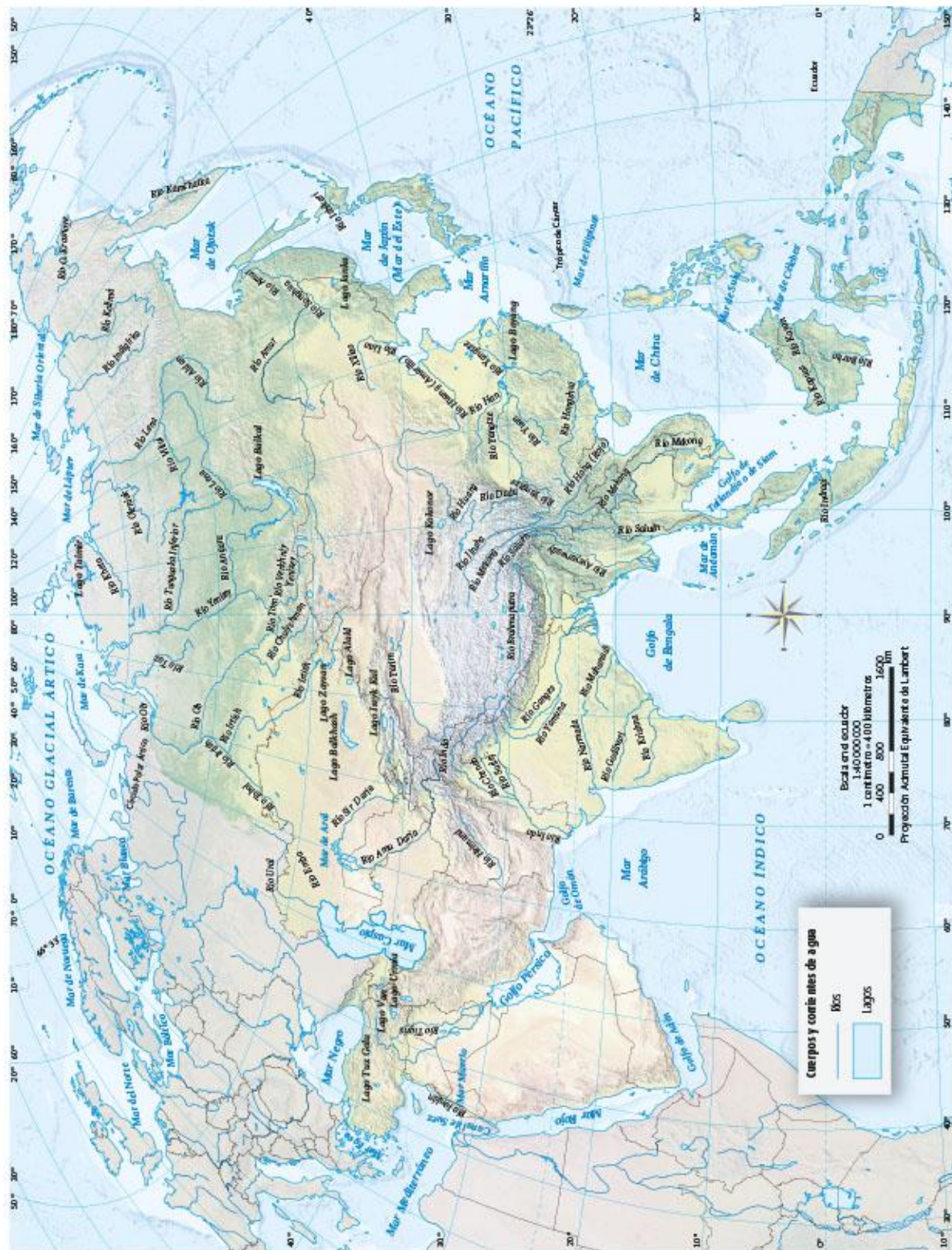
Escala en decímetros  
1:110 000 000  
1 centímetro = 1100 kilómetros  
0 1 100 2 200 4 400 km  
Proyección Robinson

Fuentes: 1. Estadísticas, contornos de líneas de elevación a escala 1:100 000 000. Physical Features, National Geographic Society, Washington, DC, 1984. 2. 1000 Ríos y Lagos del Mundo. World Rivers and Lakes. National Geographic Society, Washington, DC, 1984. 3. The World Atlas, National Geographic Society, Washington, DC, 2001. 4. National Geographic Atlas of the World, National Geographic Society, Washington, DC, 2001. 5. Department of Commerce.



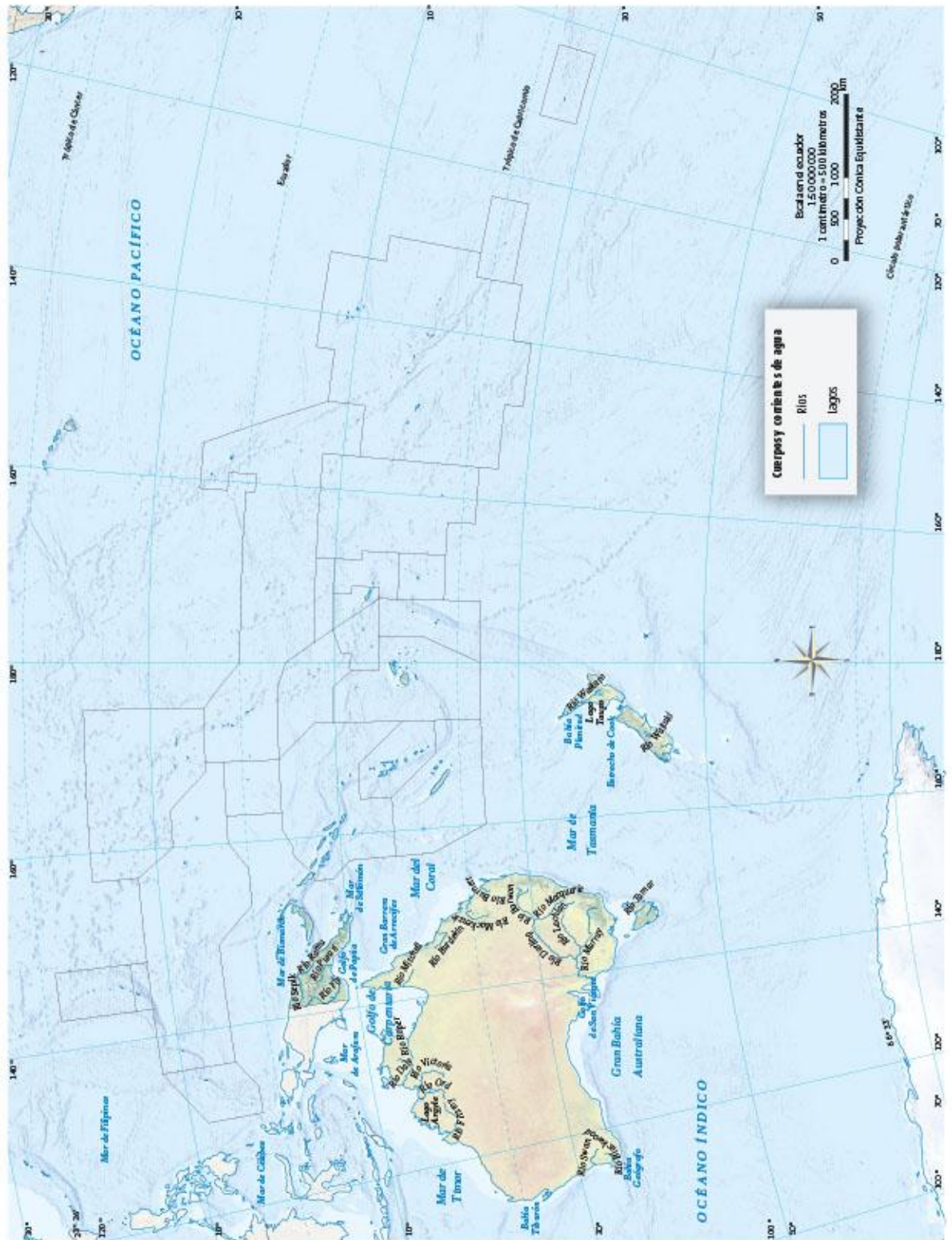








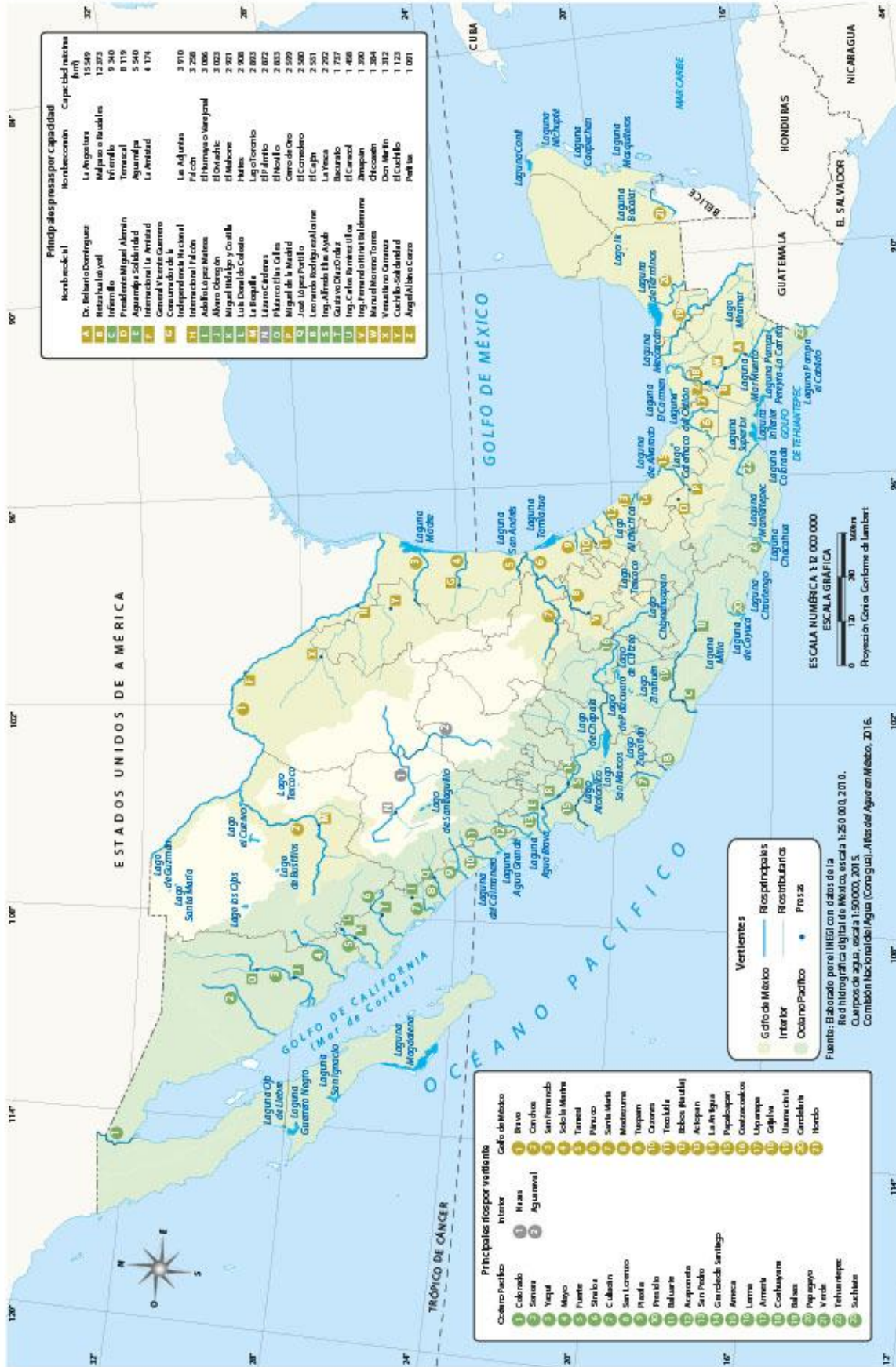


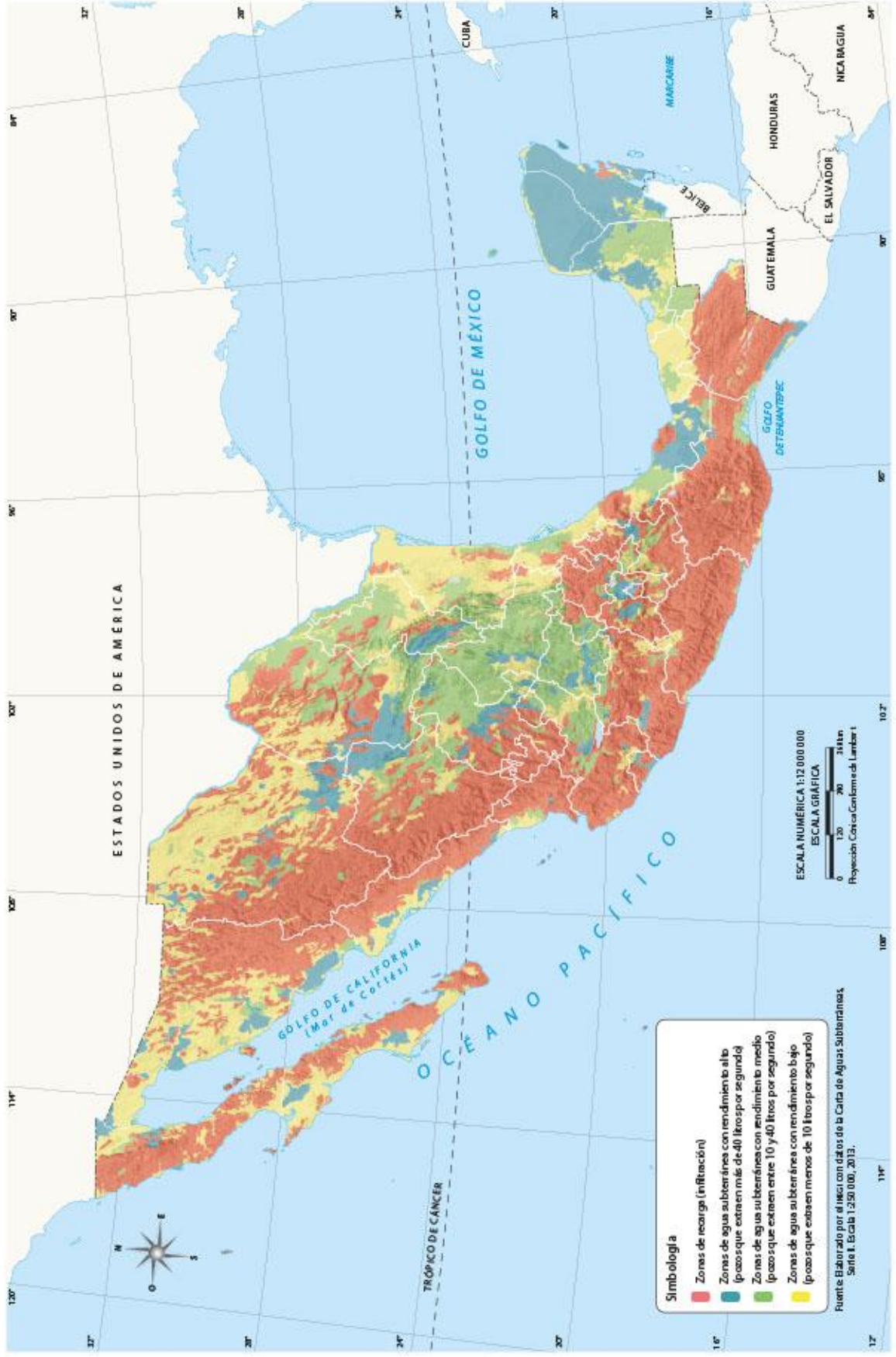


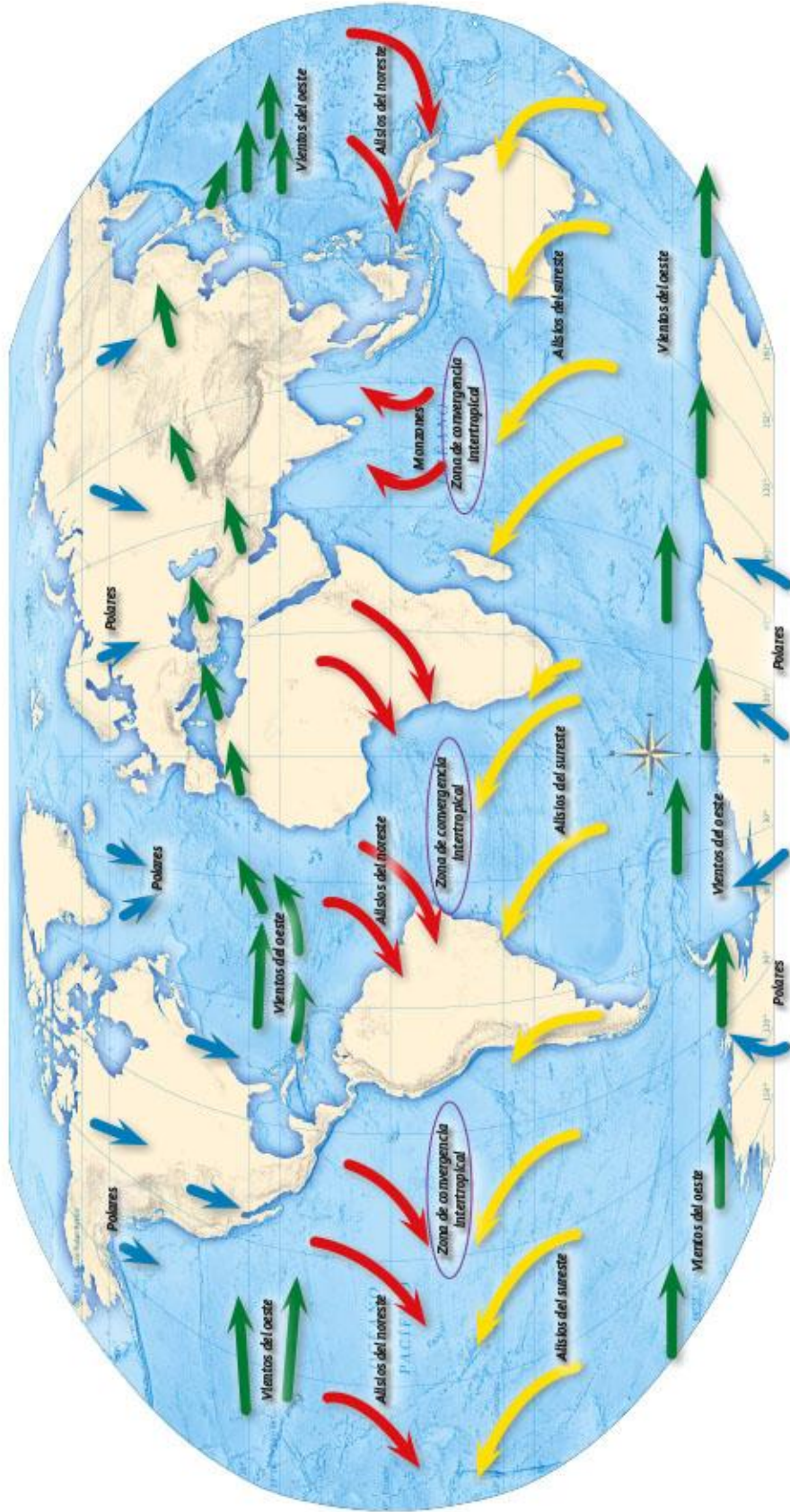
Fuente: 1. Ejes de ríos, contornos de lagos escala 1:50000000. Physical vector; Natural Earth Raster + Vector Map Data Fourth Edition, Oct. 2009-2012; 2. Lagos (polígonos) y ríos (polígonos y vectores). Global Self-consistent, Hierarchical, High-resolution Shoreline Database (Juss), Version 2.2.0, 2011. National Geophysical Data Center, National Oceanic and Atmospheric Administration, U.S. Department of Commerce.

Componentes Naturales

Principales ríos, lagos, lagunas y presas de México



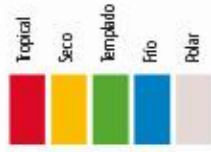
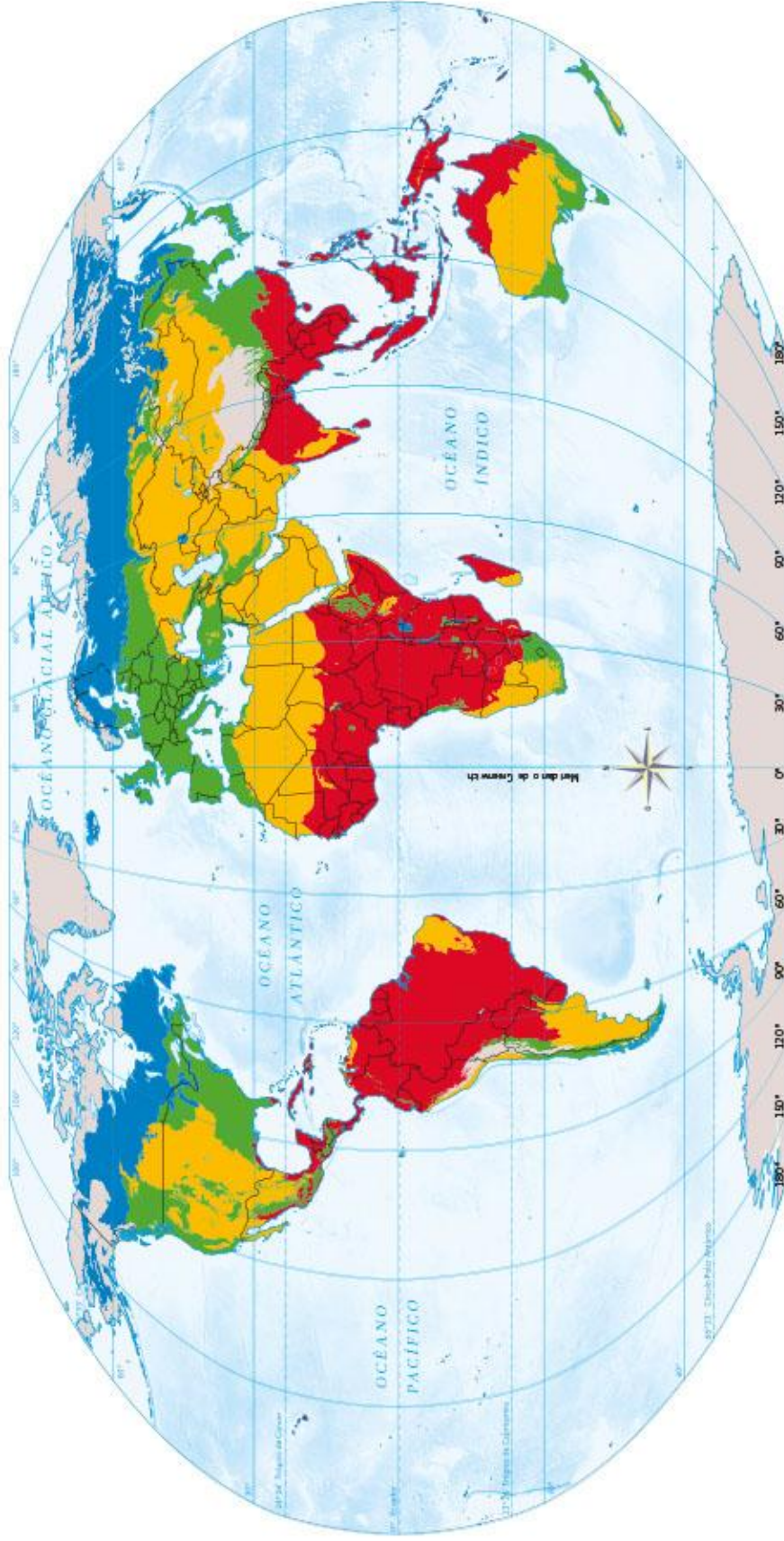




**Tipos de vientos**

- Alisios del norte
- Alisios del suroeste
- Vientos del oeste
- Polares
- Zona de convergencia intertropical

1:110 000 000  
 1 centímetro = 1.100 kilómetros  
 0 1100 2200 4400 Km  
 Proyección Robinson



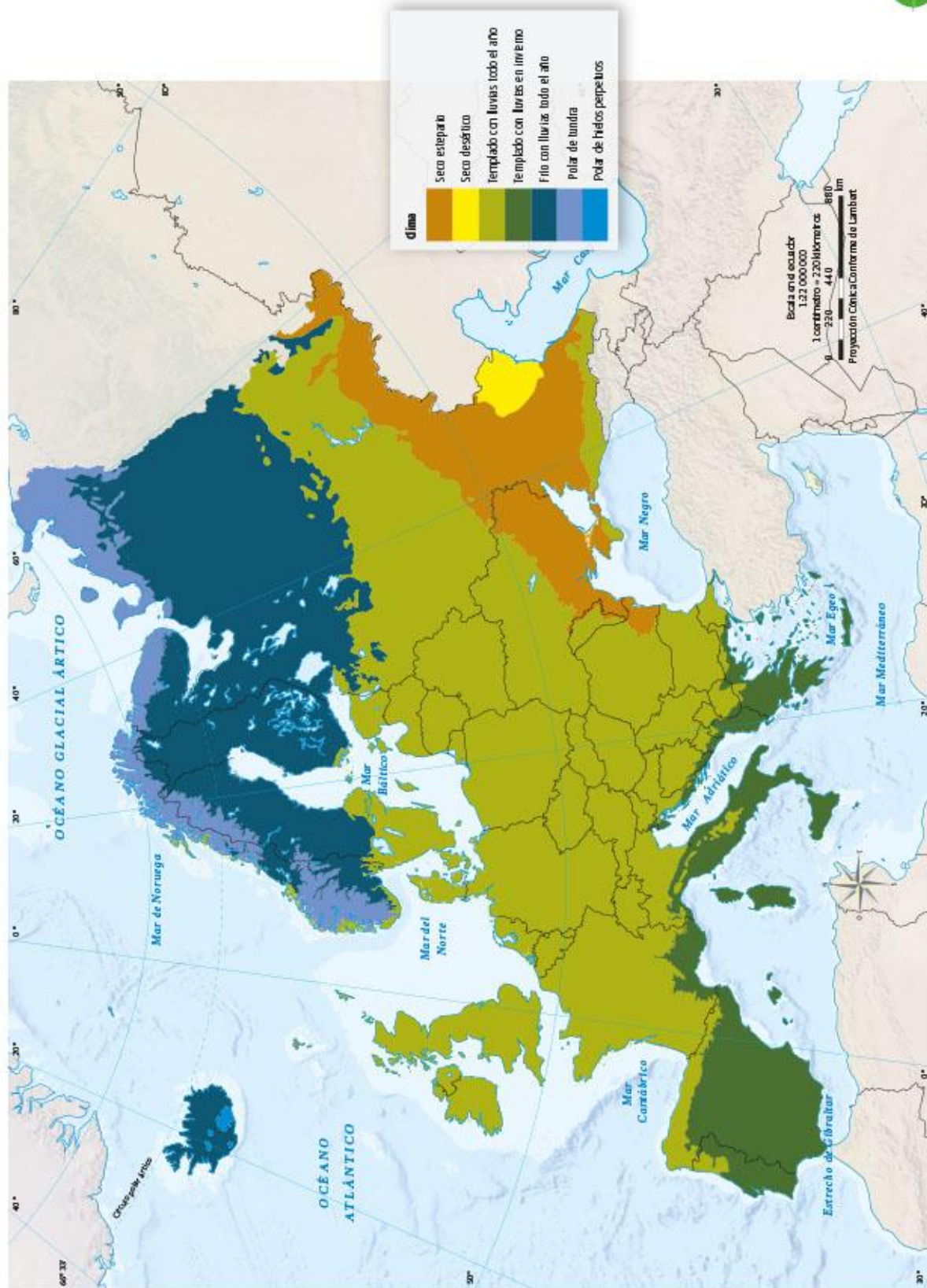
Escala en el ecuador  
1:110 000 000  
1 centímetro = 1.100 kilómetros  
0 1.000 2.000 4.000  
km  
Proyección Robinson

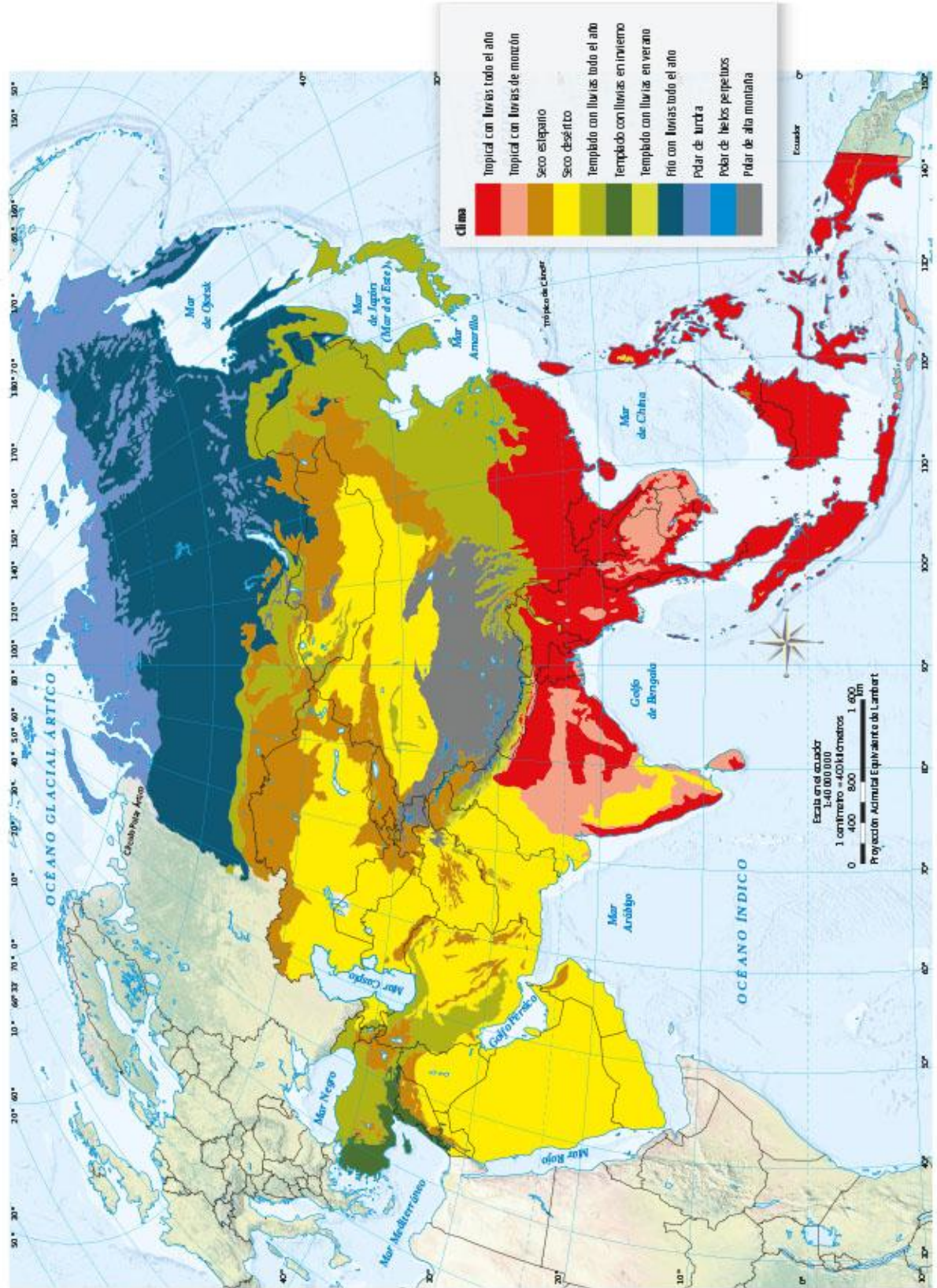
Fuentes: 1. Instituto de Geografía, tomo 2. Gracia, J. (ed.) (2003). Geografía. México: Editorial Cengage Learning. 2. Köppen, W. (1906). C. Beck, R. (ed.) (1911). Die Welt (1906). "World Map of the Tropics" (1906). "World Map of the Tropics" (1906). [http://www.met.rdg.ac.uk/~geog/arc/arc.htm](http://www.met.rdg.ac.uk/~geog/arc/arc/arc.htm)

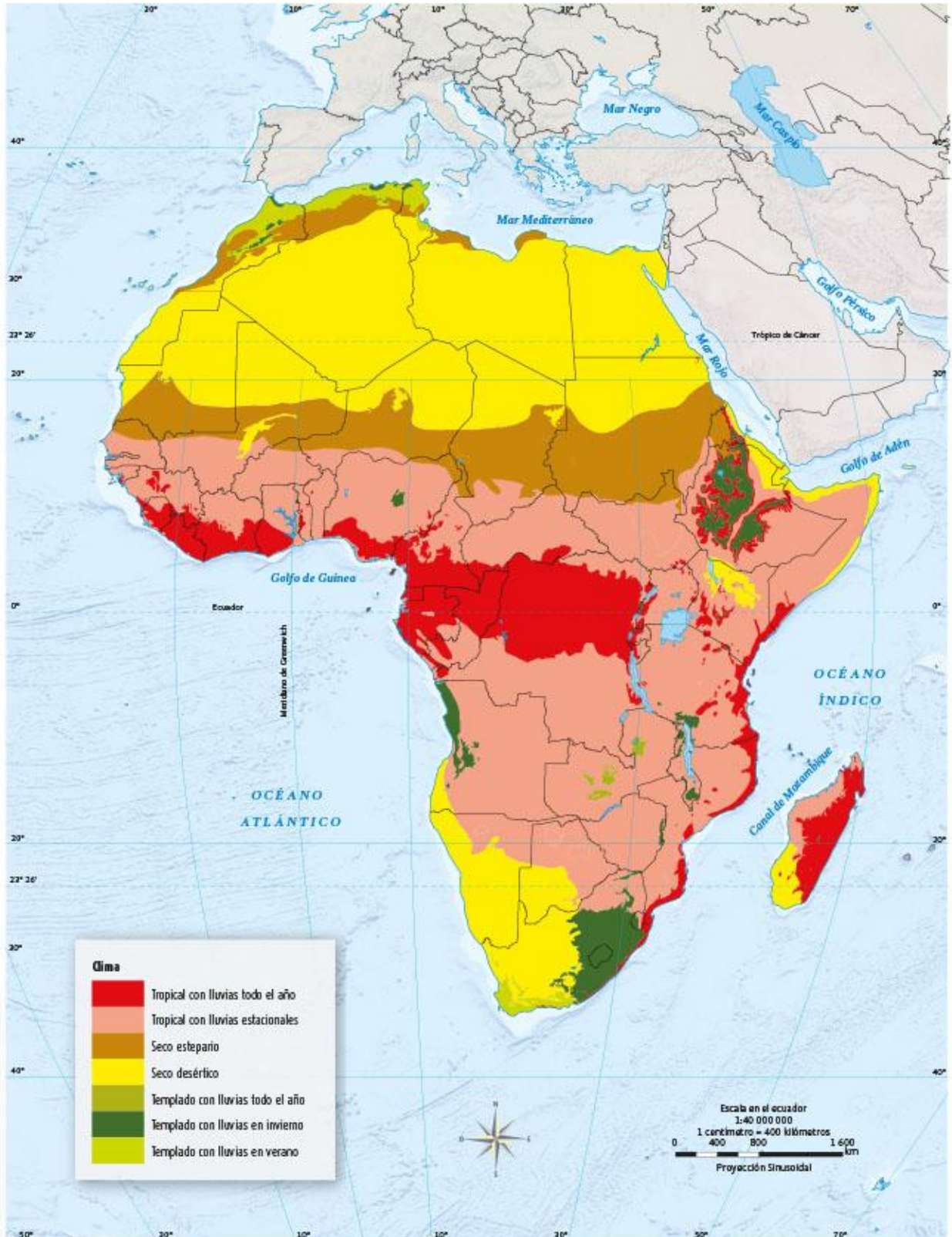


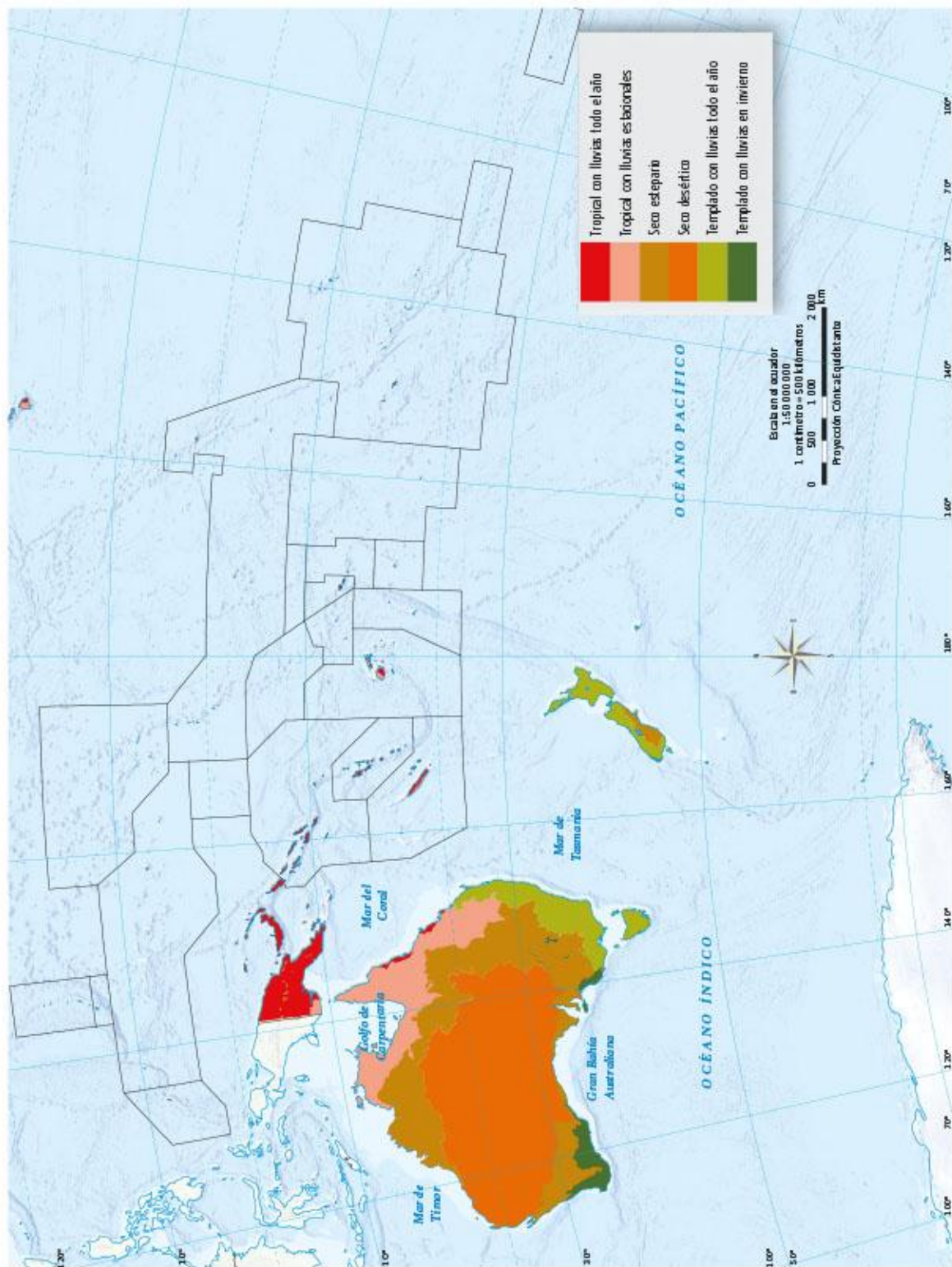








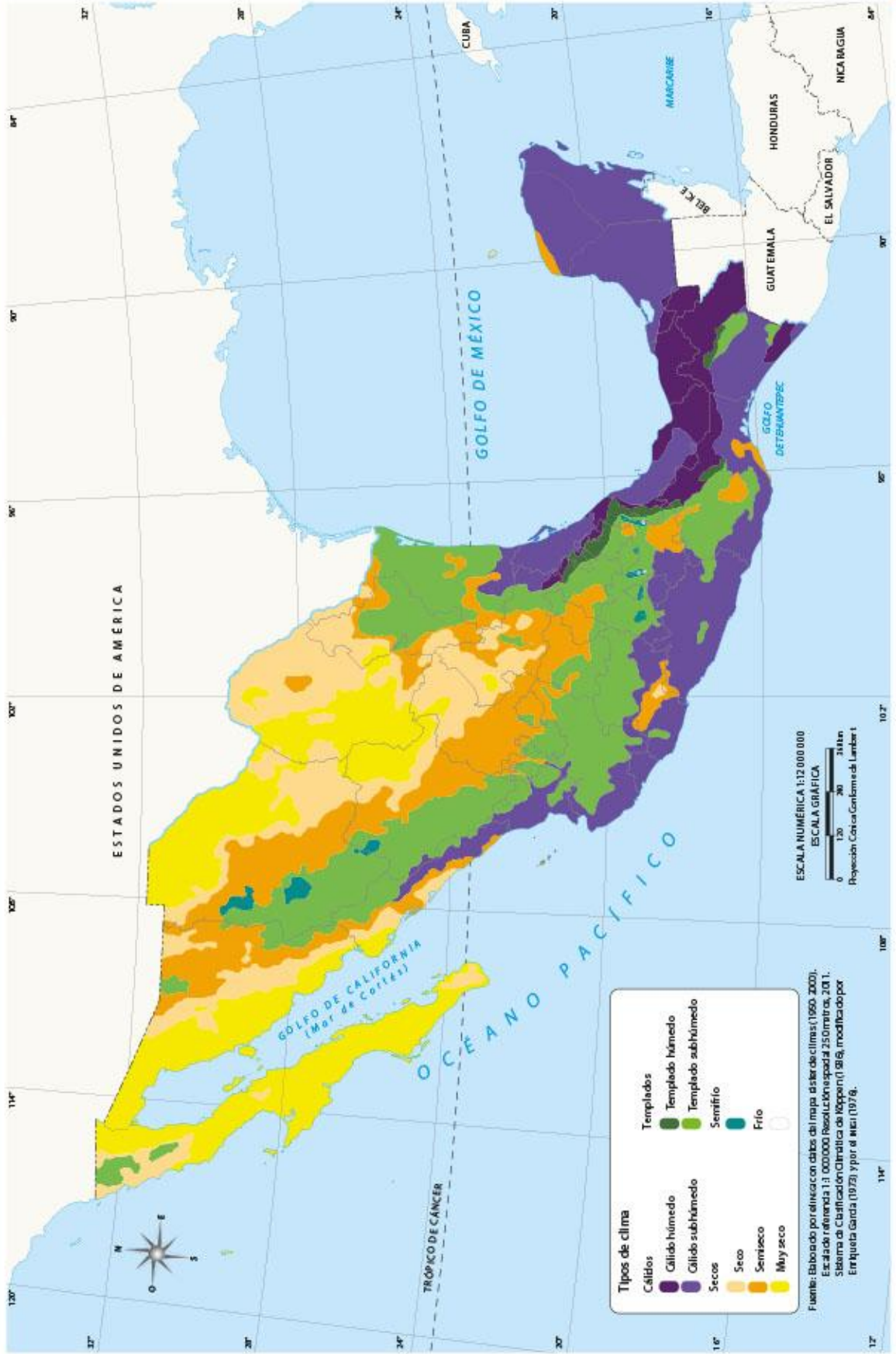






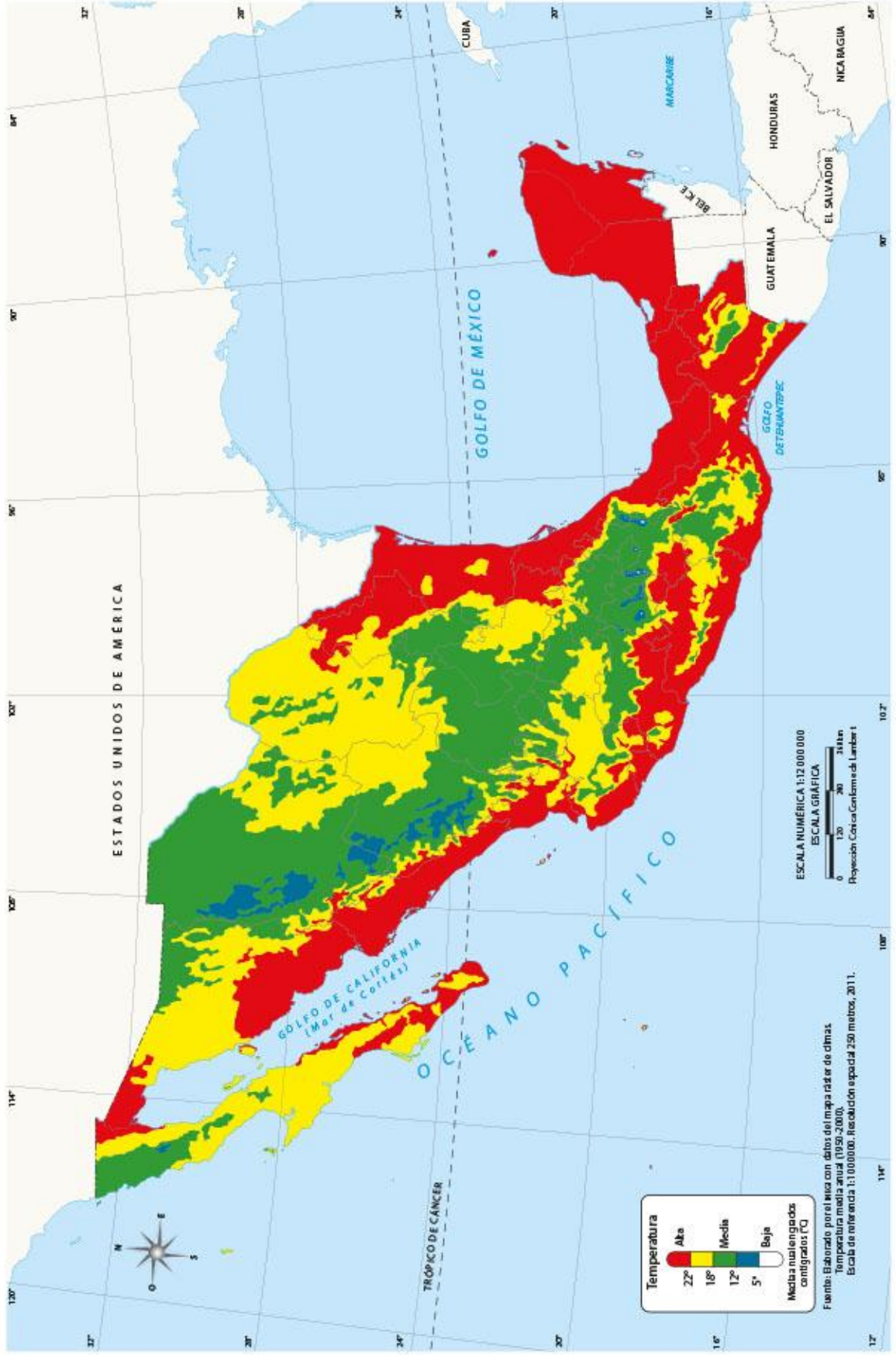
## Climas de México

## Componentes Naturales



## Temperatura en México

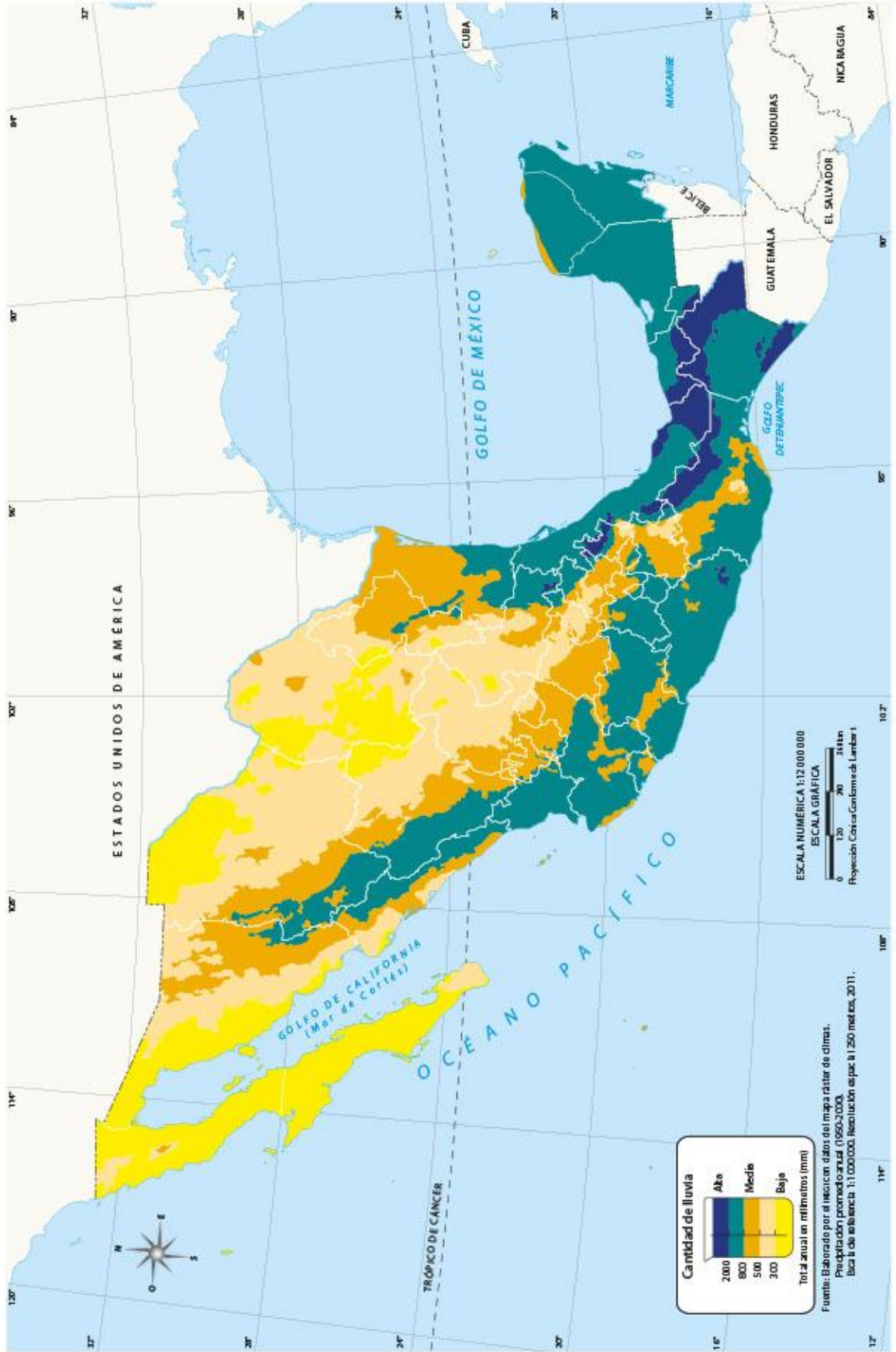
## Componentes Naturales





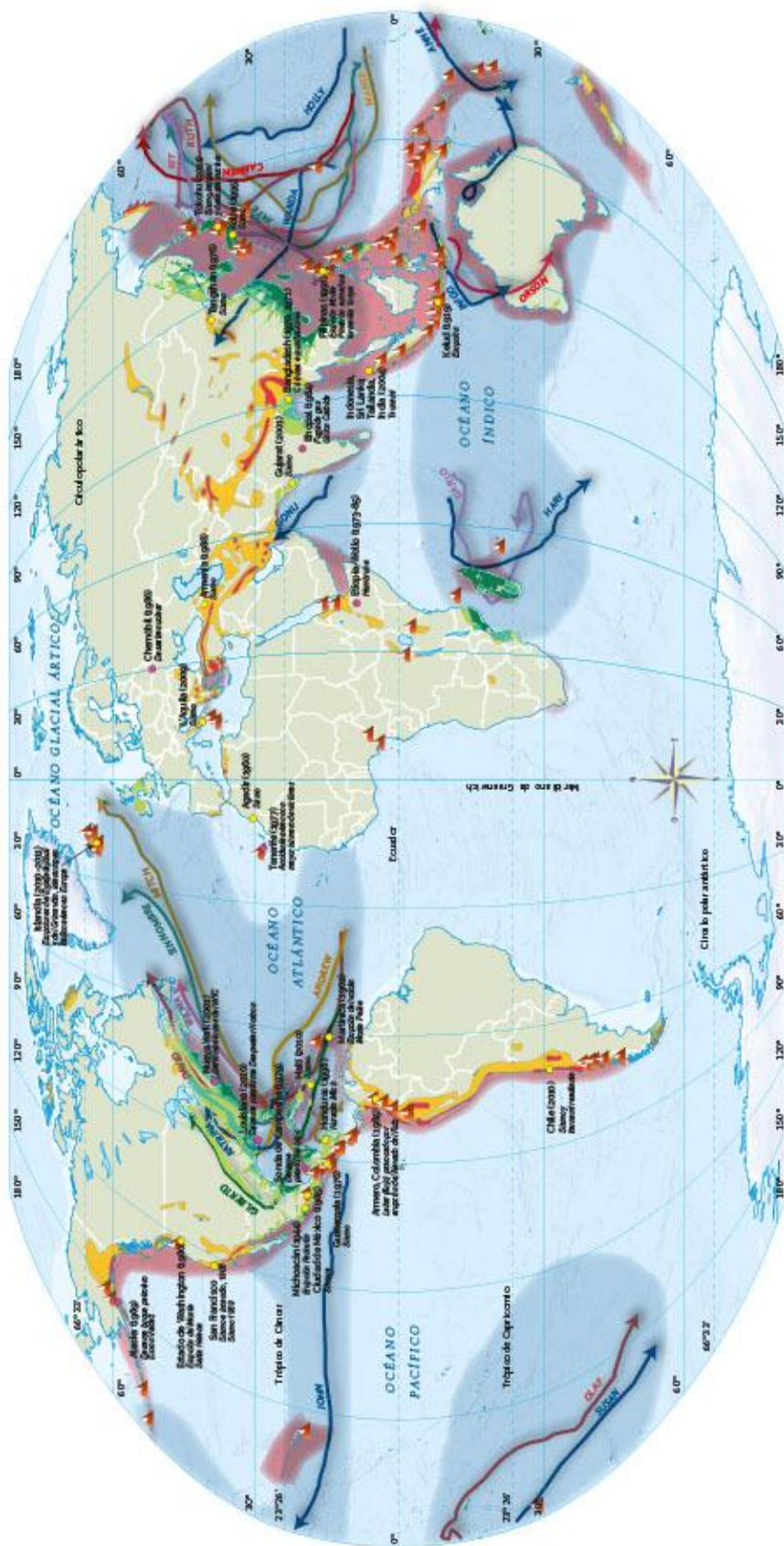
## Precipitación anual en México

## Componentes Naturales



Desastres

Componentes Naturales



**Impacto de ciclones tropicales**

- Alto
- Medio
- Bajo

**Dinámica de los ciclones tropicales**

- Zona de ciclones
- Las flechas de colores representan las trayectorias de algunos ciclones categoría 5

**Intensidad de terremotos**

- Muy alta
- Alta

**Exposición a tsunamis**

- Zonas de impacto probable

**Actividad volcánica**

- Eventos importantes de 1950 a la fecha

**Ejemplos de desastres de gran impacto**

Relecionado con:

- Fenómenos naturales
- Actividades humanas

Escala en el ecuador

- 1:110 000 000
- 1 centímetro = 1100 kilómetros

0 1100 2200 4400 km

Proyección Robinson

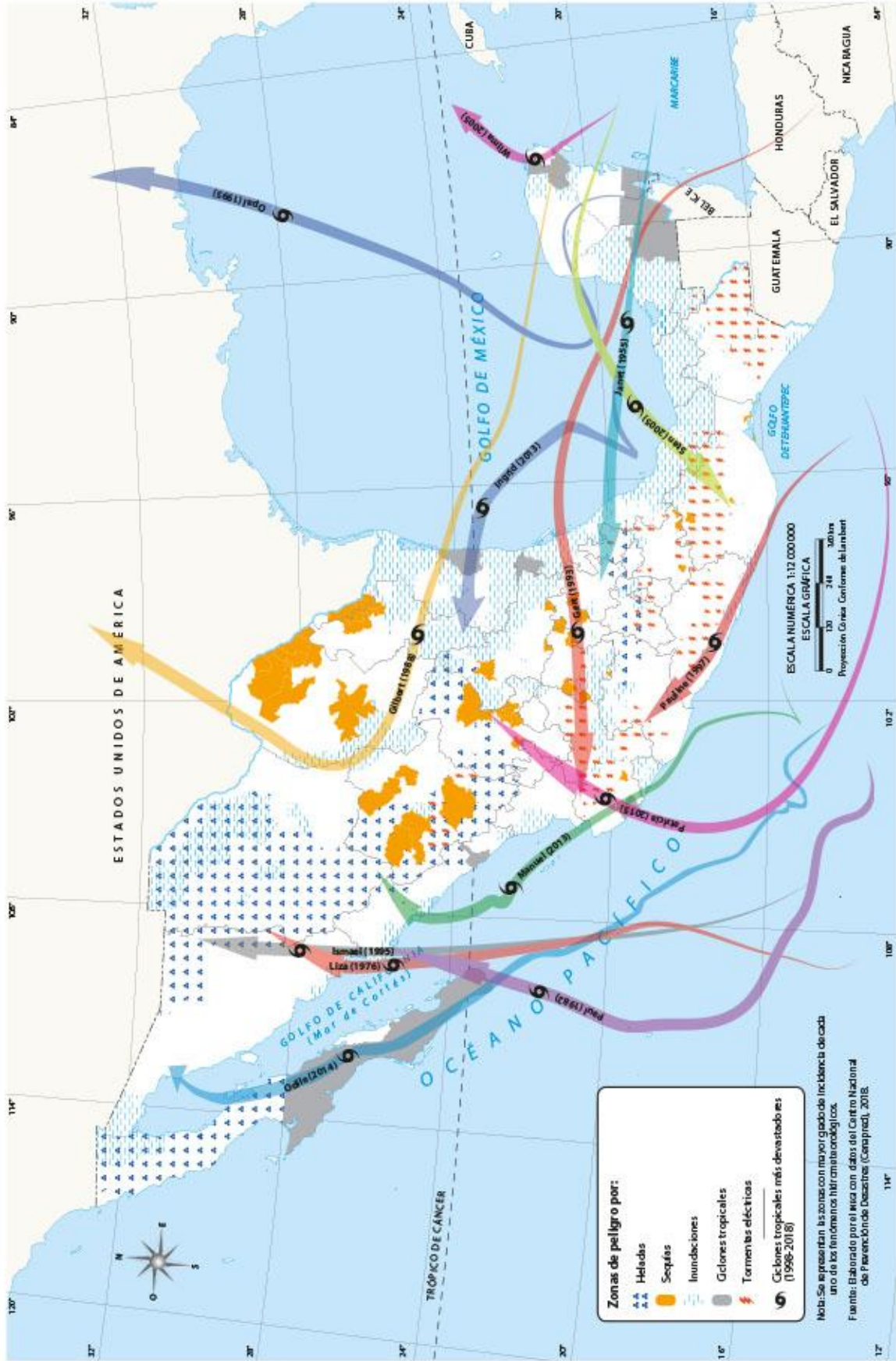
Fuente: 1. US Department of Commerce (2012), Natural hazards atlas; National Oceanic and Atmospheric Administration; 2. Smithsonian Institution (2012), Volcanoes of the World; Global Volcanism Program; 3. US Geological Survey (2012), Natural Hazards.

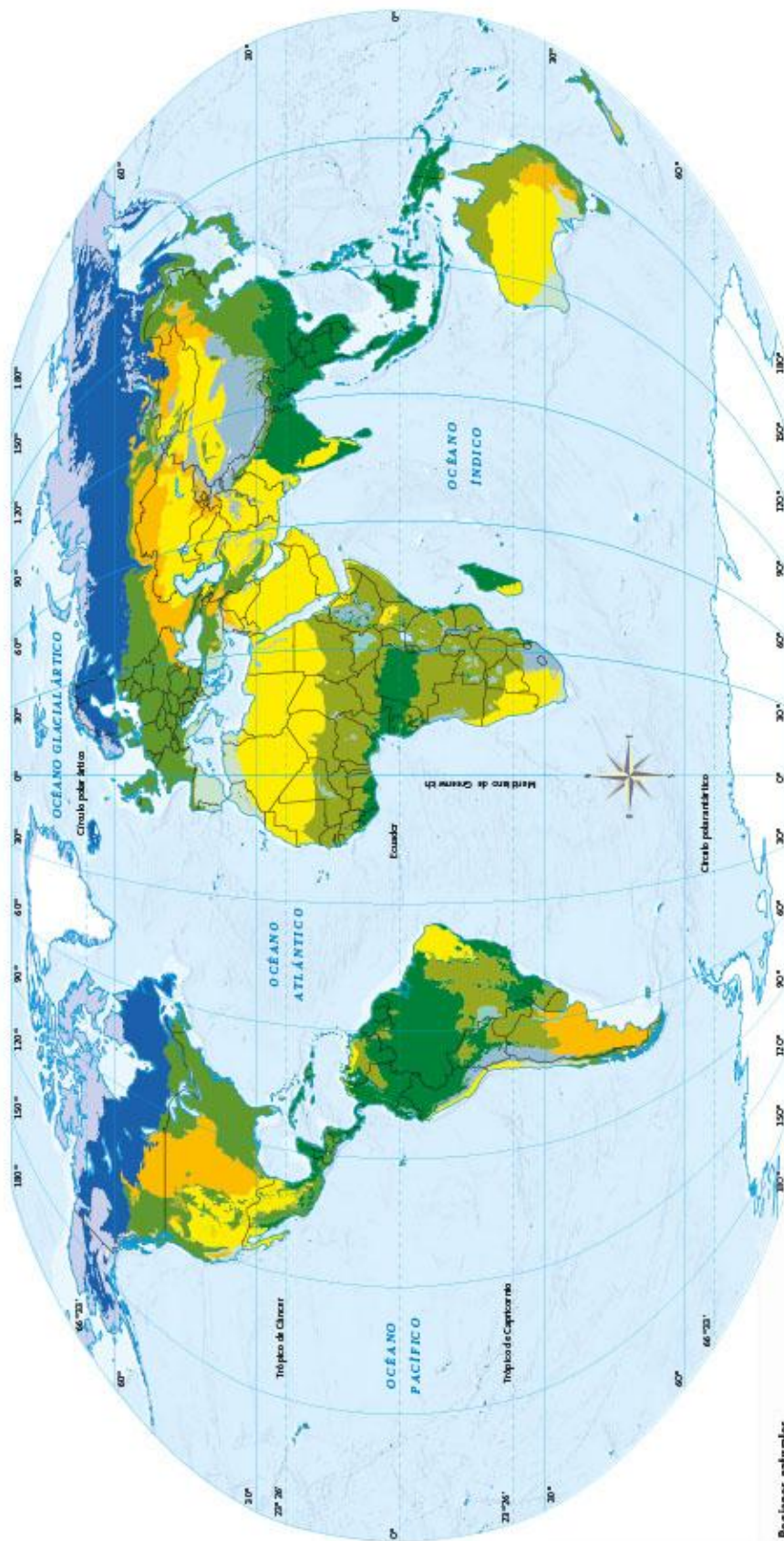





## Fenómenos y peligros hidrometeorológicos en México

## Componentes Naturales





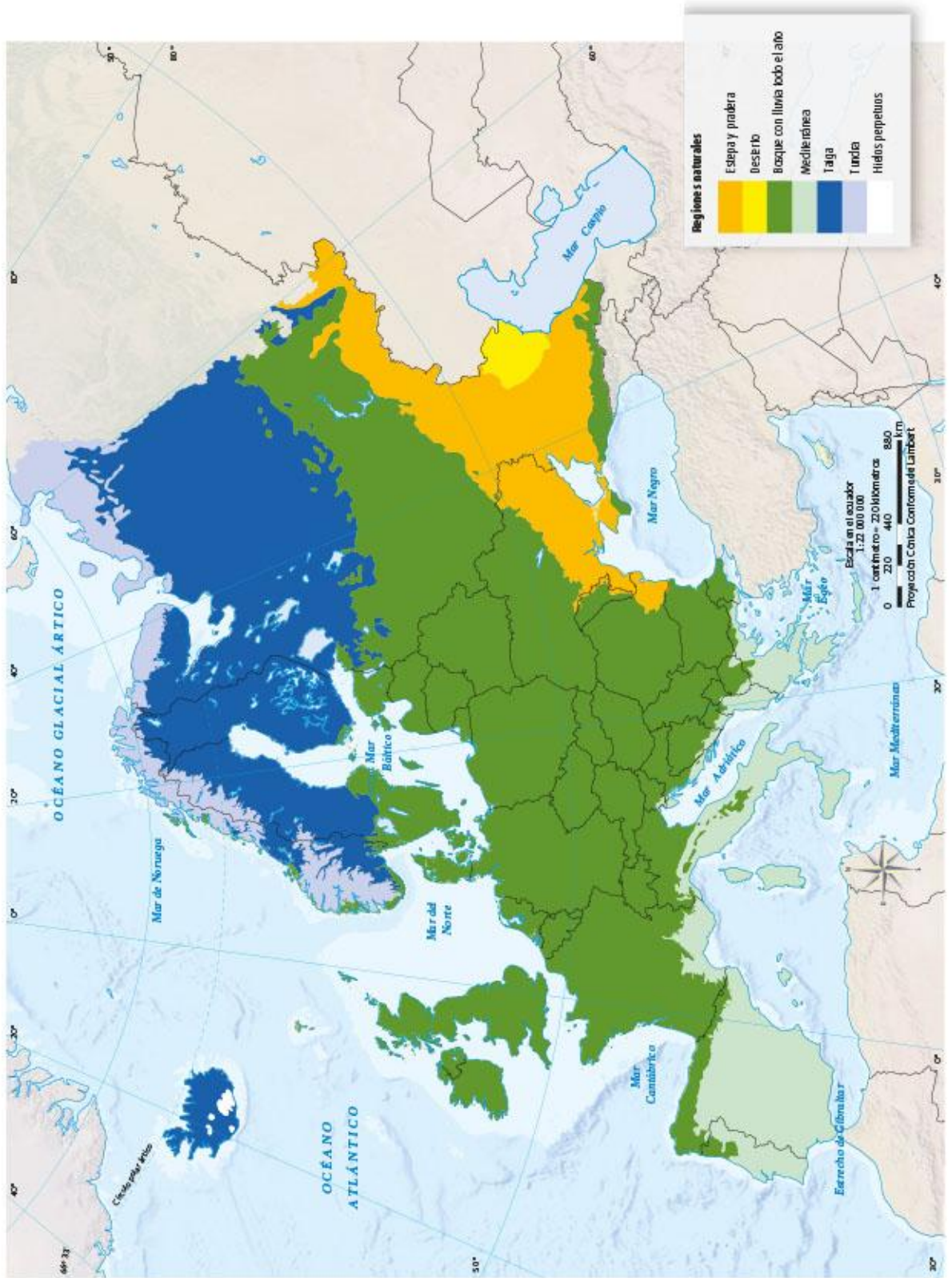
## Regiones naturales

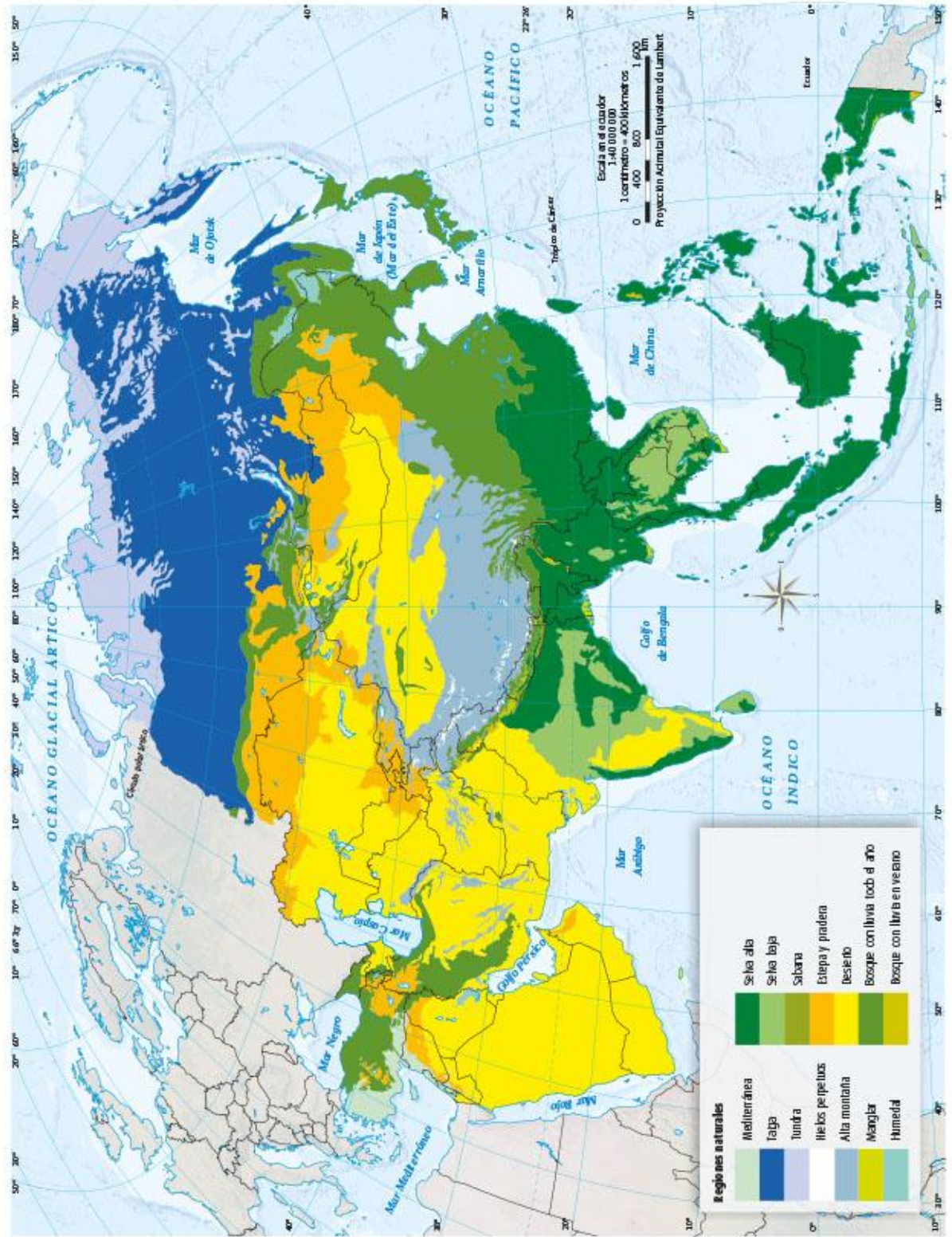


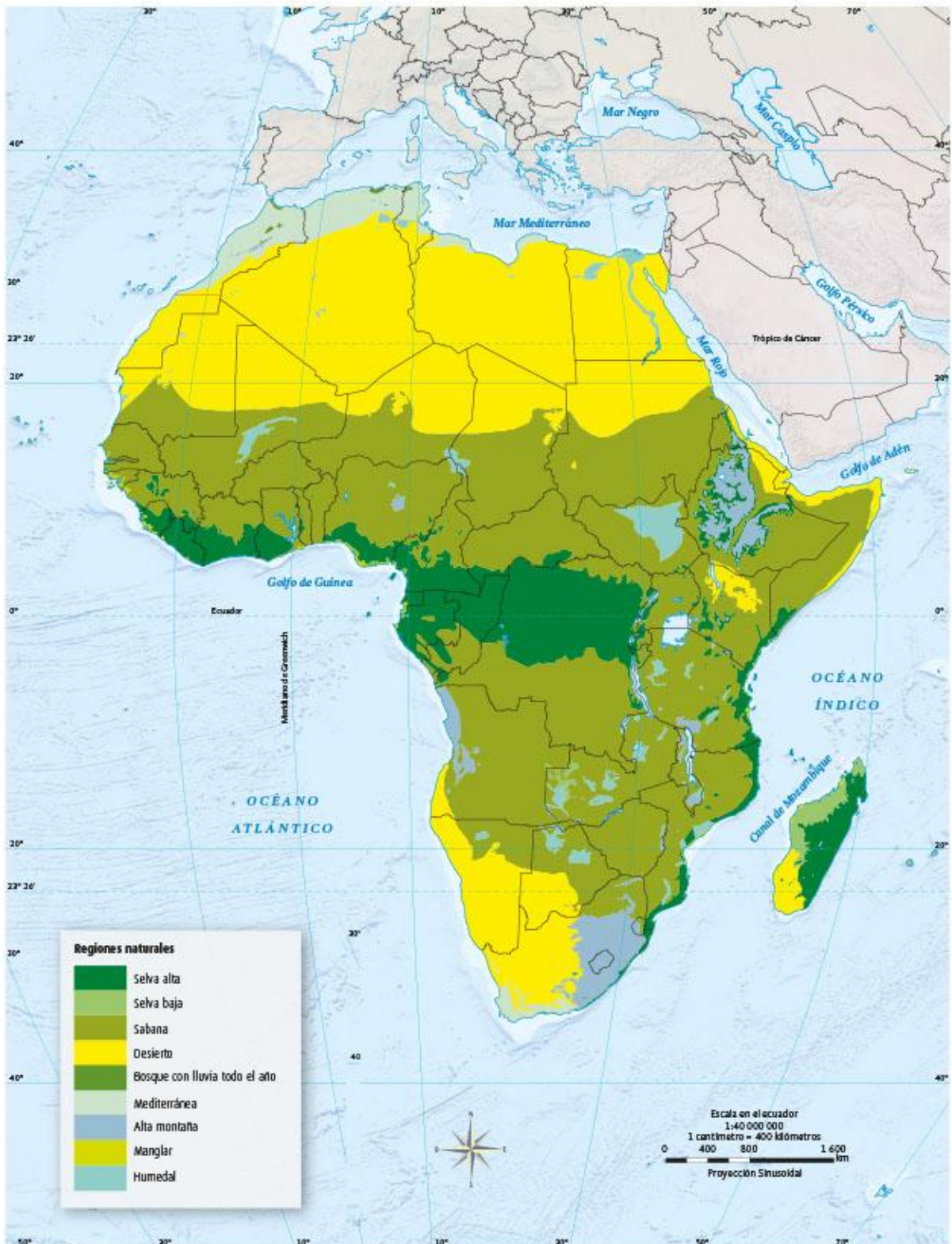
Escala en el ecuador  
 1:10 000 000  
 1 centímetro = 1.00 Kilómetros  
 0 1100 2200 4400  
 km  
 Proyección Robinson

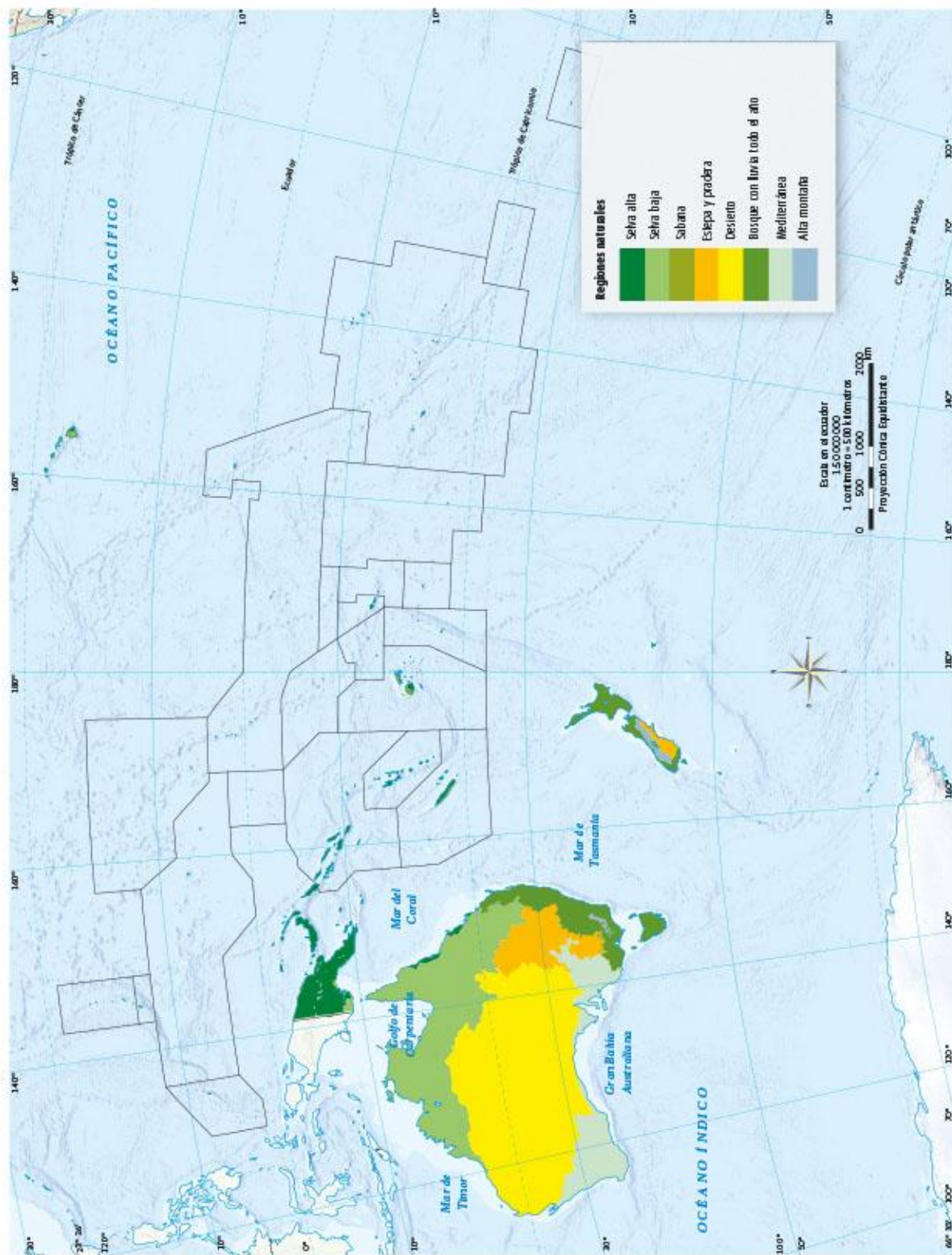










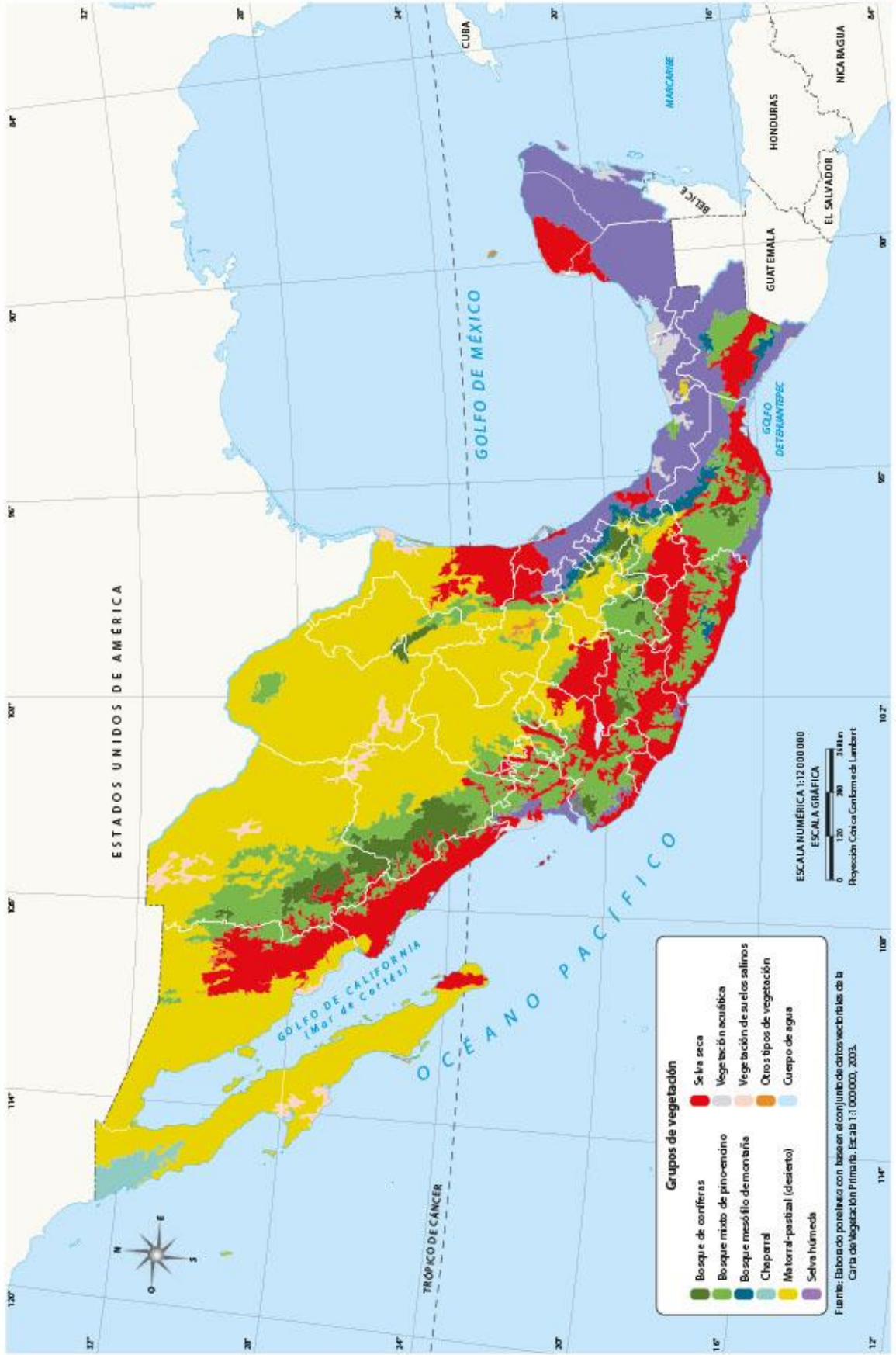






## Regiones naturales de México

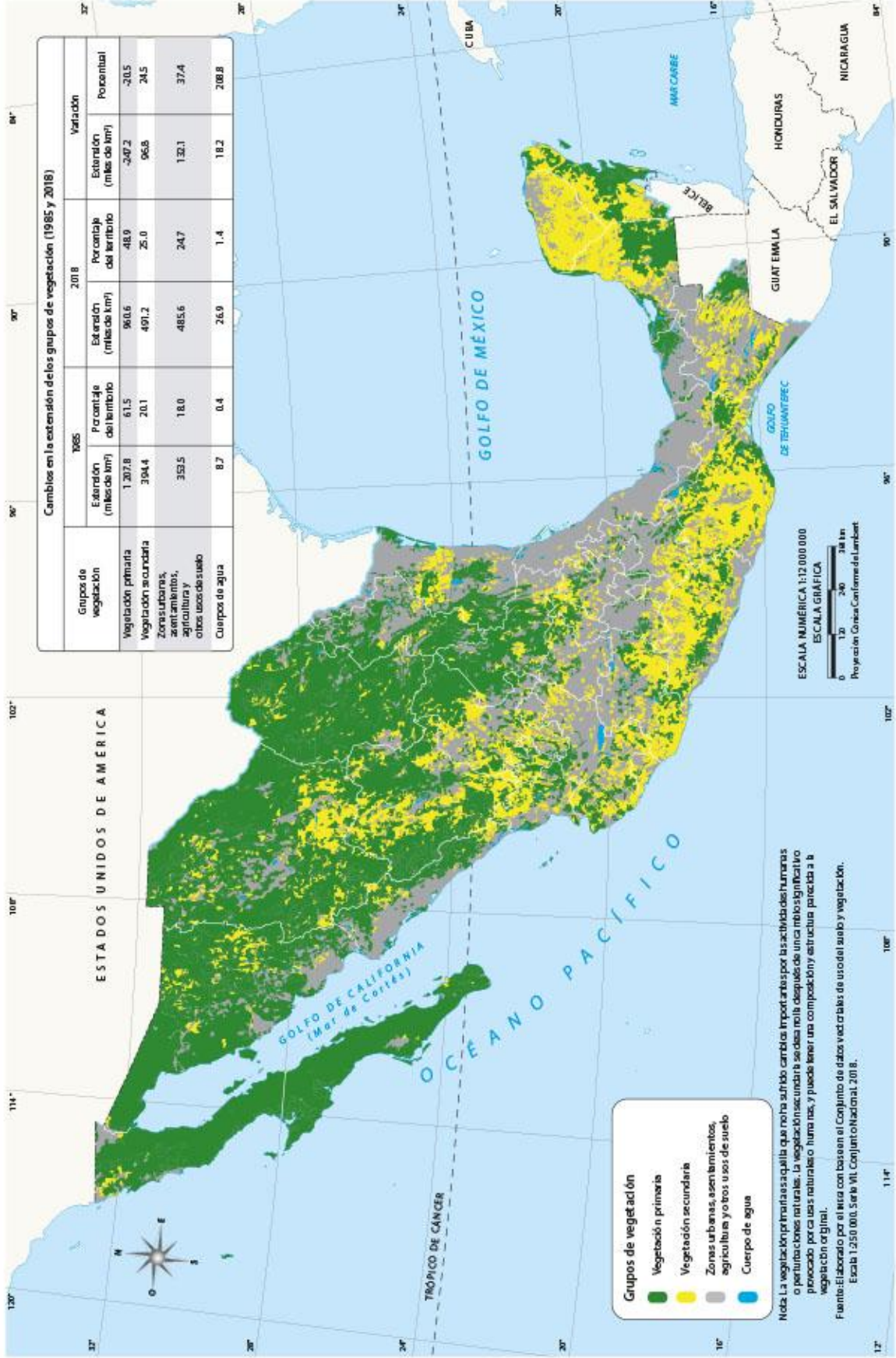
## Componentes Naturales





## Uso de suelo y vegetación en México

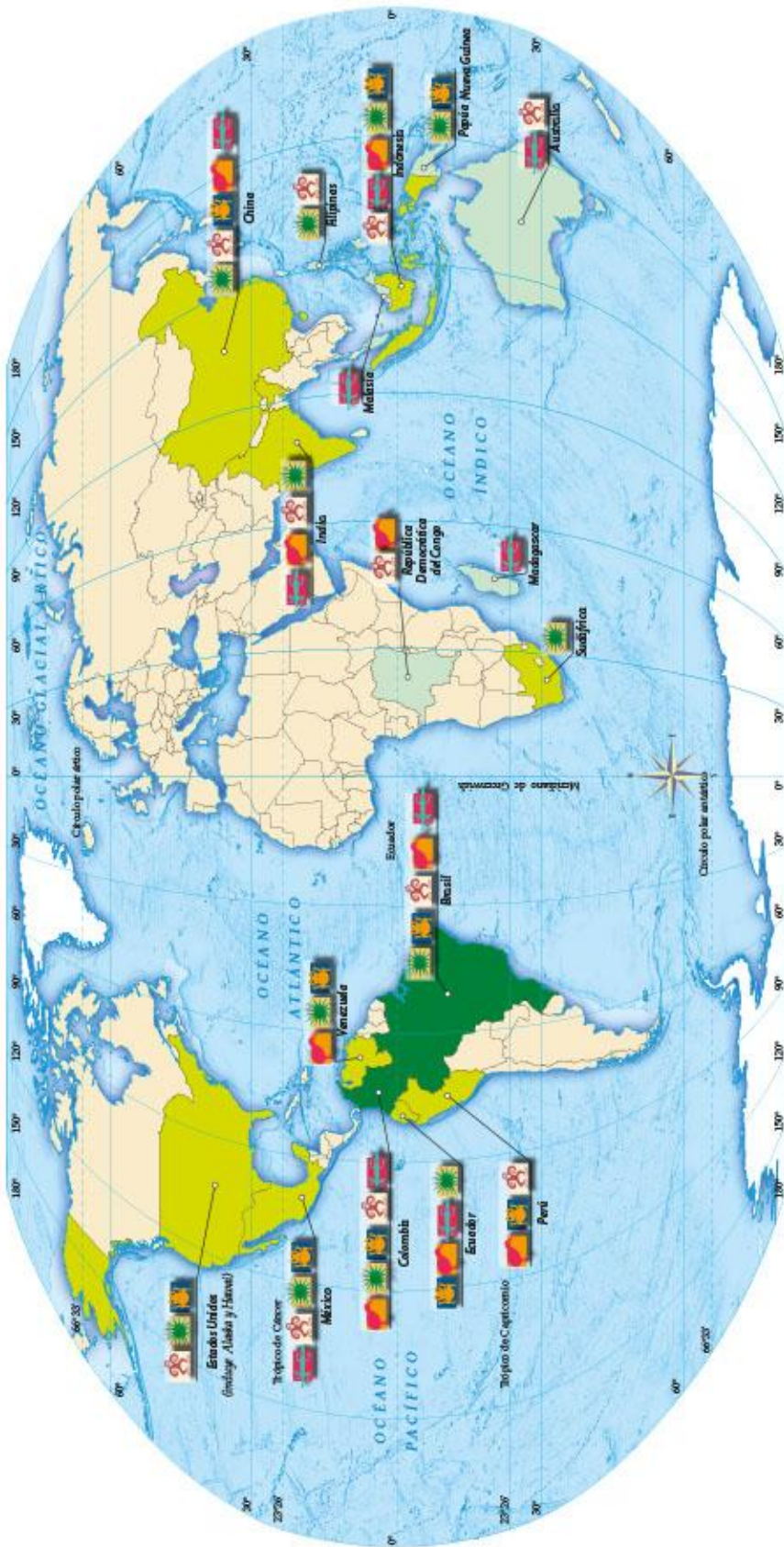
### Componentes Naturales






## Países megadiversos

## Componentes Naturales



**Cantidad de especies en los países megadiversos**  
(plantas, mamíferos, aves, reptiles y anfibios)



**Grupos más representativos de cada país**  
(en diversidad de especies)



Escala en el ecuador  
1:1.100.000.000  
1 centímetro = 1.100 kilómetros  
0 1.100 2.200 4.400  
Proy.: GIN Robinson km

## Patrimonio natural de la humanidad

## Componentes Naturales



### Algunos sitios de interés

- 1 Los glaciares
- 2 Sitios balnearios de mamíferos de Australia (Riverleigh-Naracoorte)
- 3 Red de reservas del ámbrax de barrena de Bielce
- 4 Parque nacional del Iguazú
- 5 Complejo de conservación de la Amazonia Central
- 6 Danxia
- 7 Fricción helado de Ilulssat
- 8 Lagunas de Nueva Galedonia: diversidad de los arrecifes y ecosistemas conexos

- 9 Parque nacional de Isobardo
- 10 Santarica-Eslepa y lagos del Kazajstán septentrional
- 11 Bosques húmedos de Al Saranana
- 12 Sian Ka'an
- 13 Lago Baikal
- 14 Parque nacional del Teide
- 15 Parque nacional del Kilimantjaro
- 16 Bosque impenetrable de Bwindi

- 17 Parque nacional de Yellowstone
- 18 Parques de las Montañas Rocosas
- 19 Zona de conservación de Guanacaste
- 20 Islas Galápagos
- 21 Parque natural de los Arrecifes de Tubatuba
- 22 Montañas Doradas del Alti
- 23 Reserva forestal de Sibiraraja
- 24 Mosaico lunyira-Catalinas-Victoria

### Cantidad de sitios por país

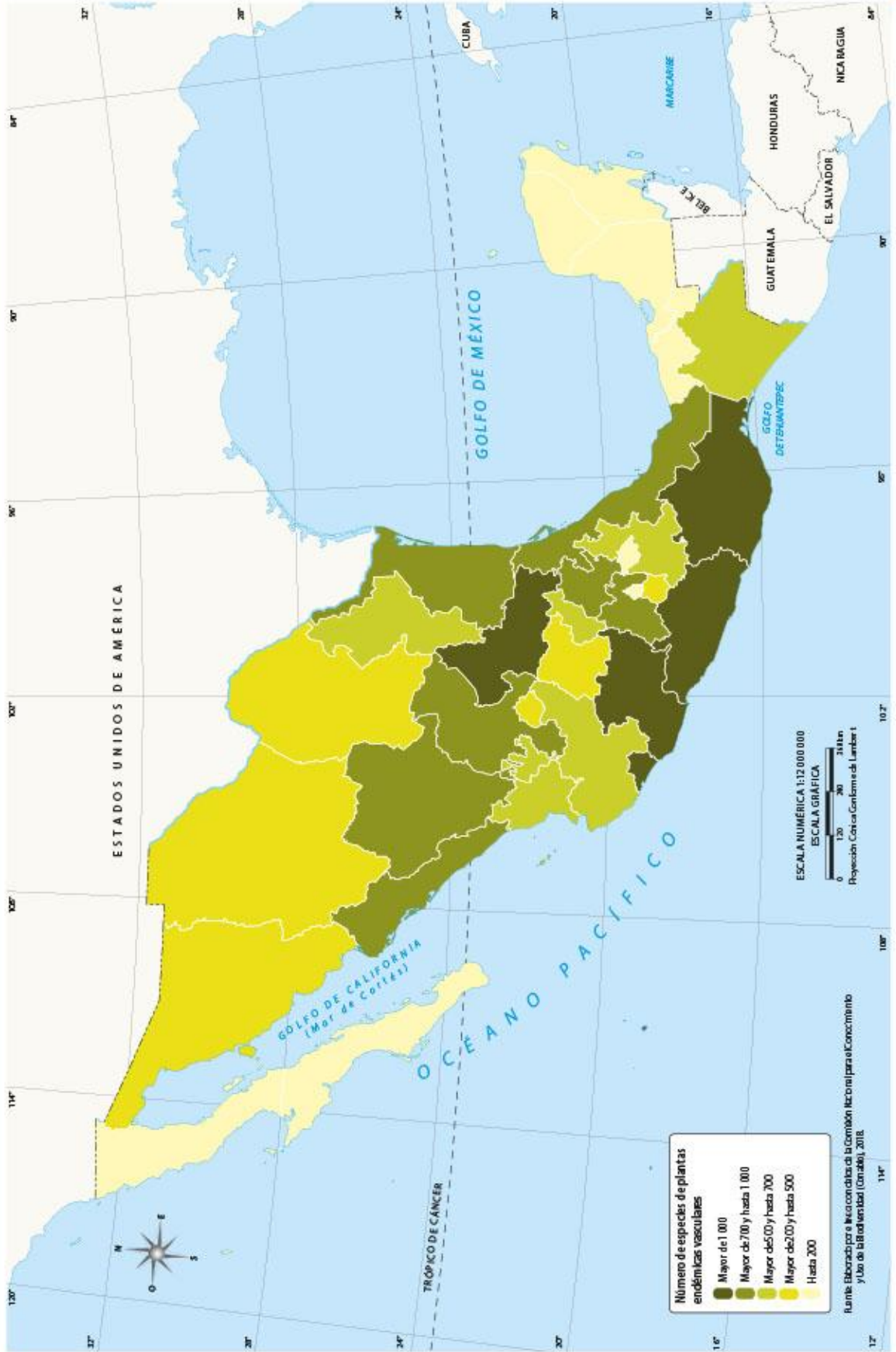
- Entre 10 y 12
- Entre 6 y 9
- Entre 3 y 5
- Entre 1 y 2
- Ninguno
- Sin datos

Fuente: UNESCO (1), World Heritage List, World Heritage Center.



## Plantas endémicas de México

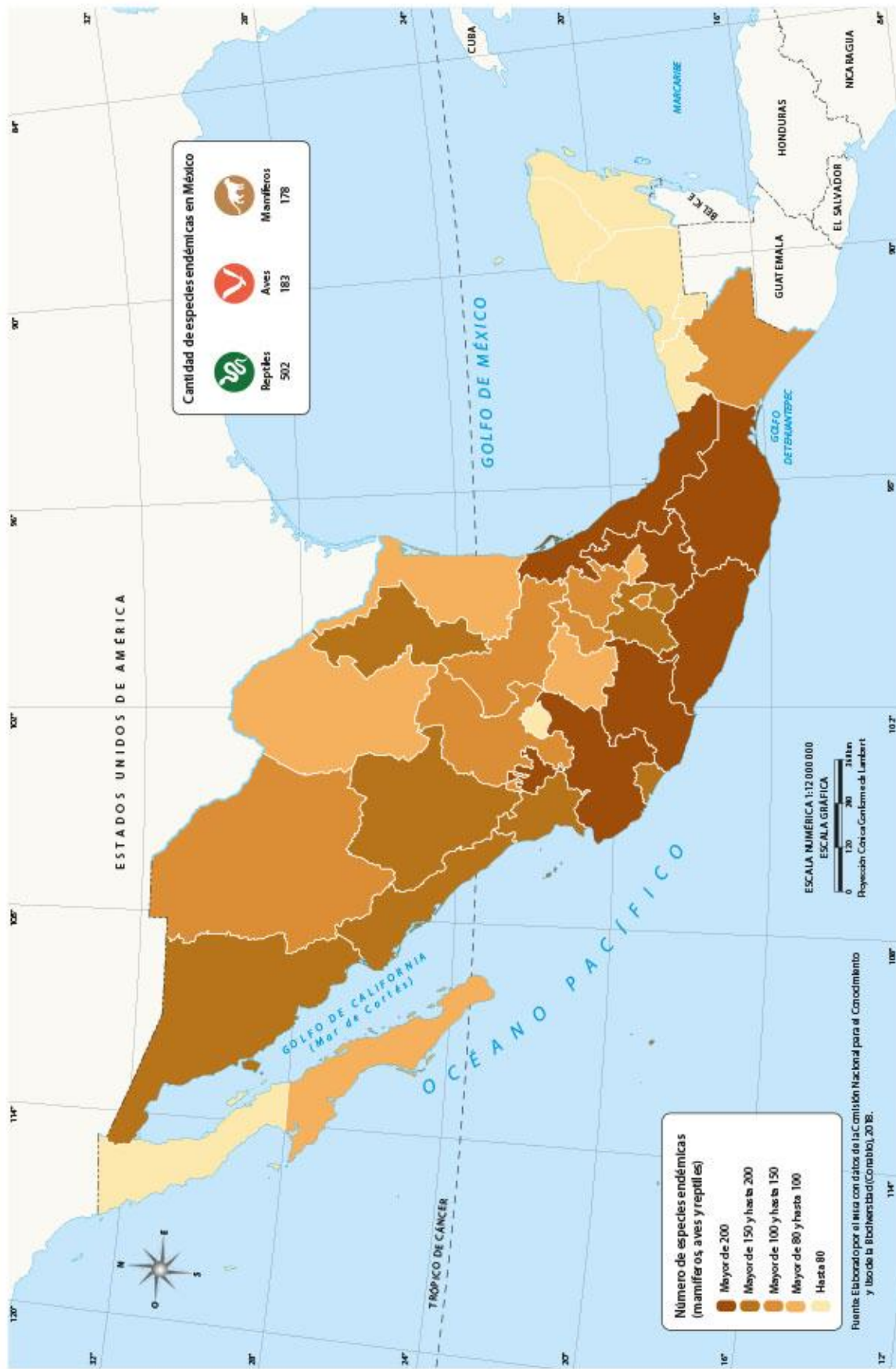
## Componentes Naturales





## Animales endémicos de México

## Componentes Naturales

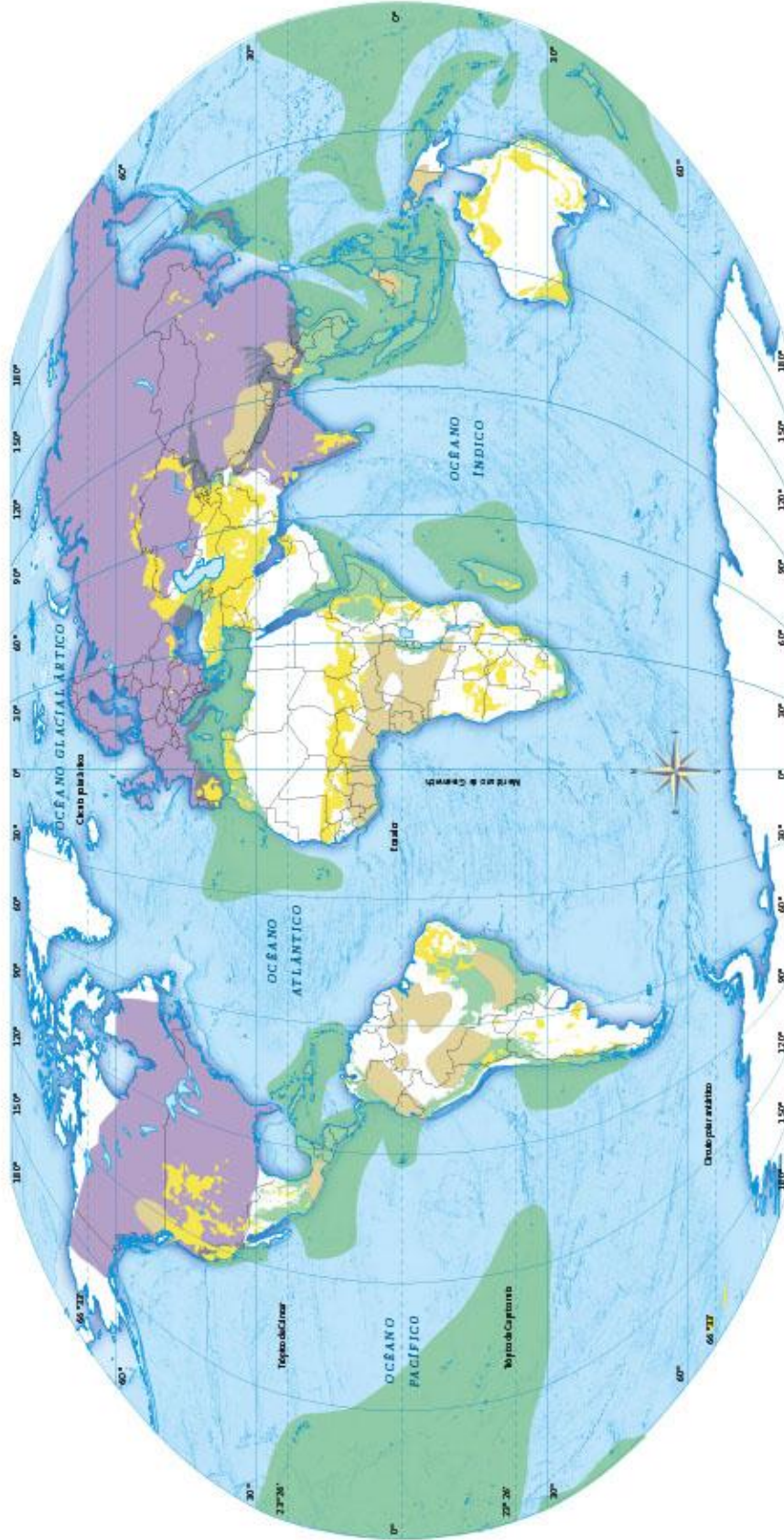






## Problemas ambientales

## Componentes Naturales



### Tipos de problemas ambientales, 2006

- Áreas con pérdida de biodiversidad
- Principales áreas emisoras de CO<sub>2</sub>
- Áreas en proceso de desertificación
- Sin datos
- Áreas deforestadas

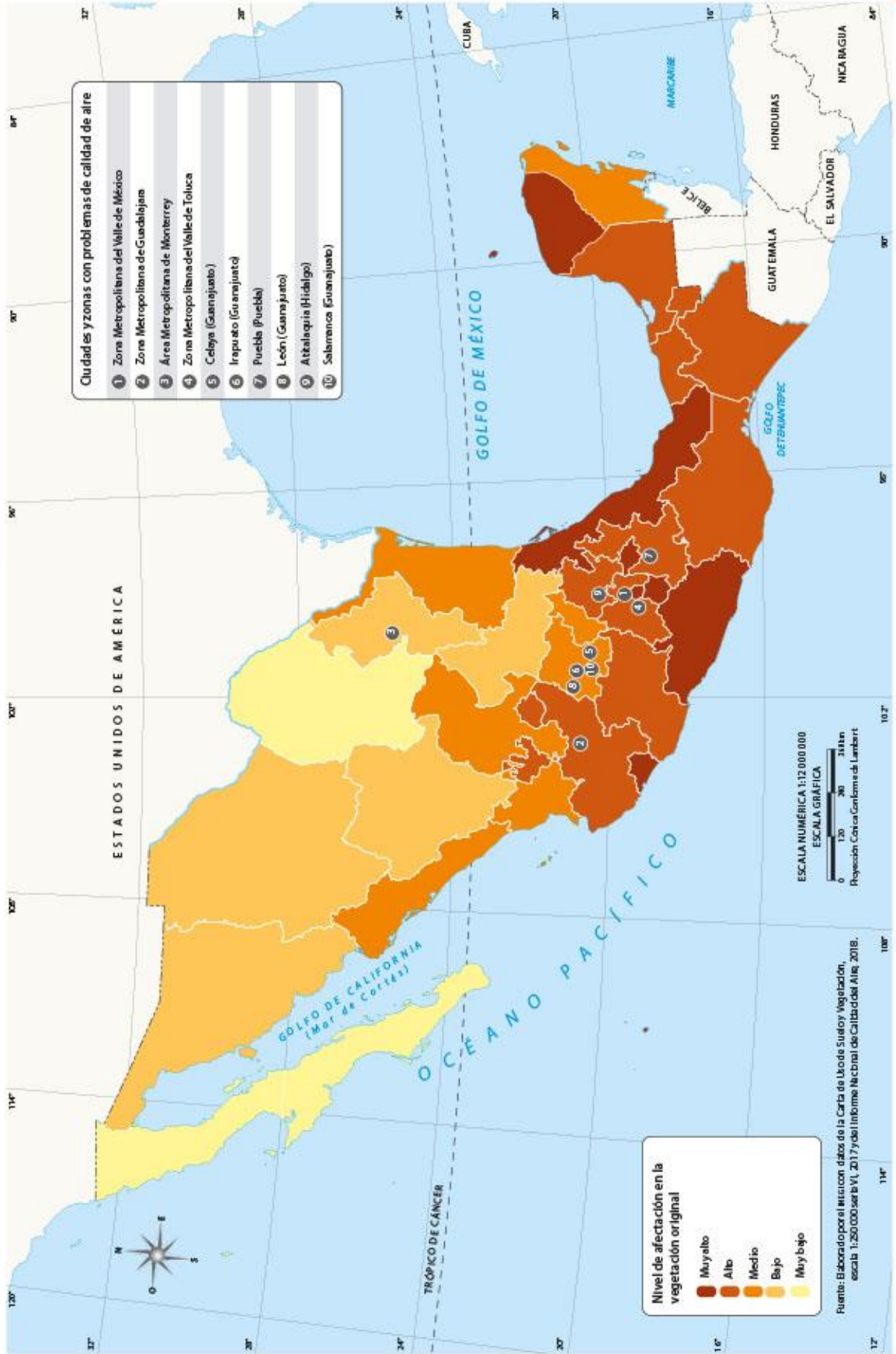
Escala en el ecuador  
 1:130 000 000  
 1 centímetro = 1.100 kilómetros  
 0 1.100 2.200 4.400  
 km  
 Proyección Robinson





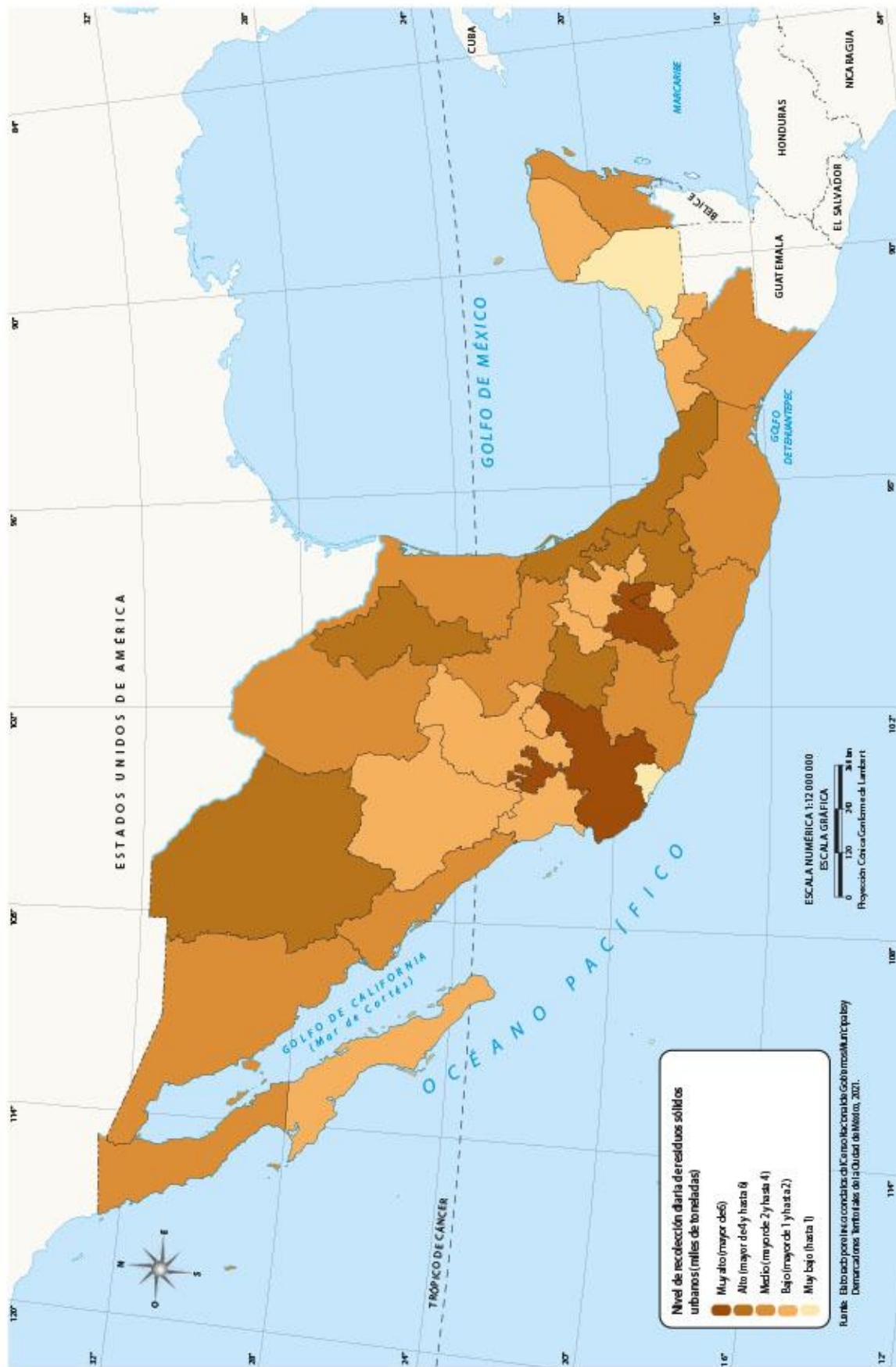
## Impacto ambiental en México

## Componentes Naturales



## Residuos sólidos en México

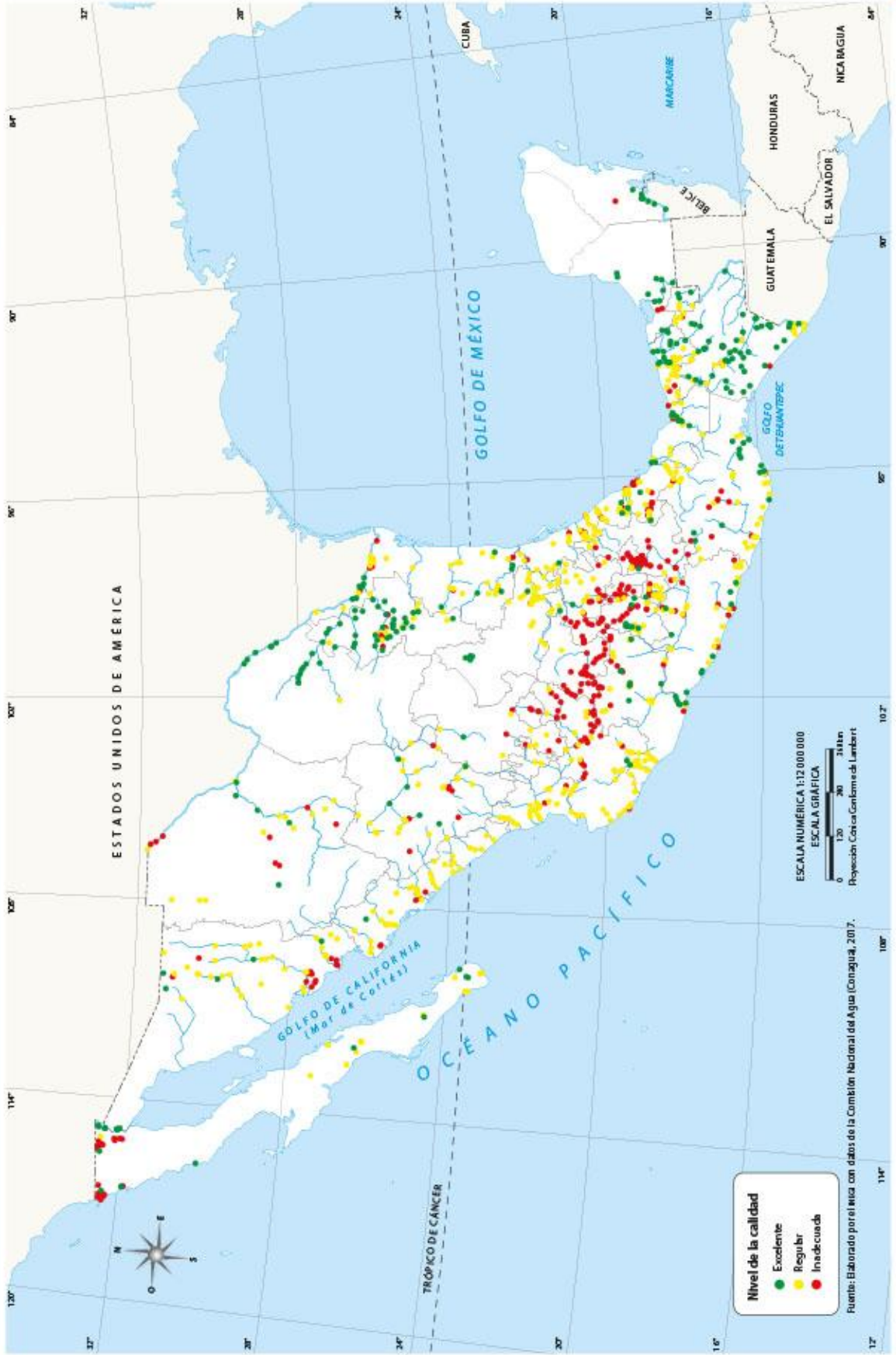
## Componentes Naturales





## Calidad del agua de los ríos en México

## Componentes Naturales

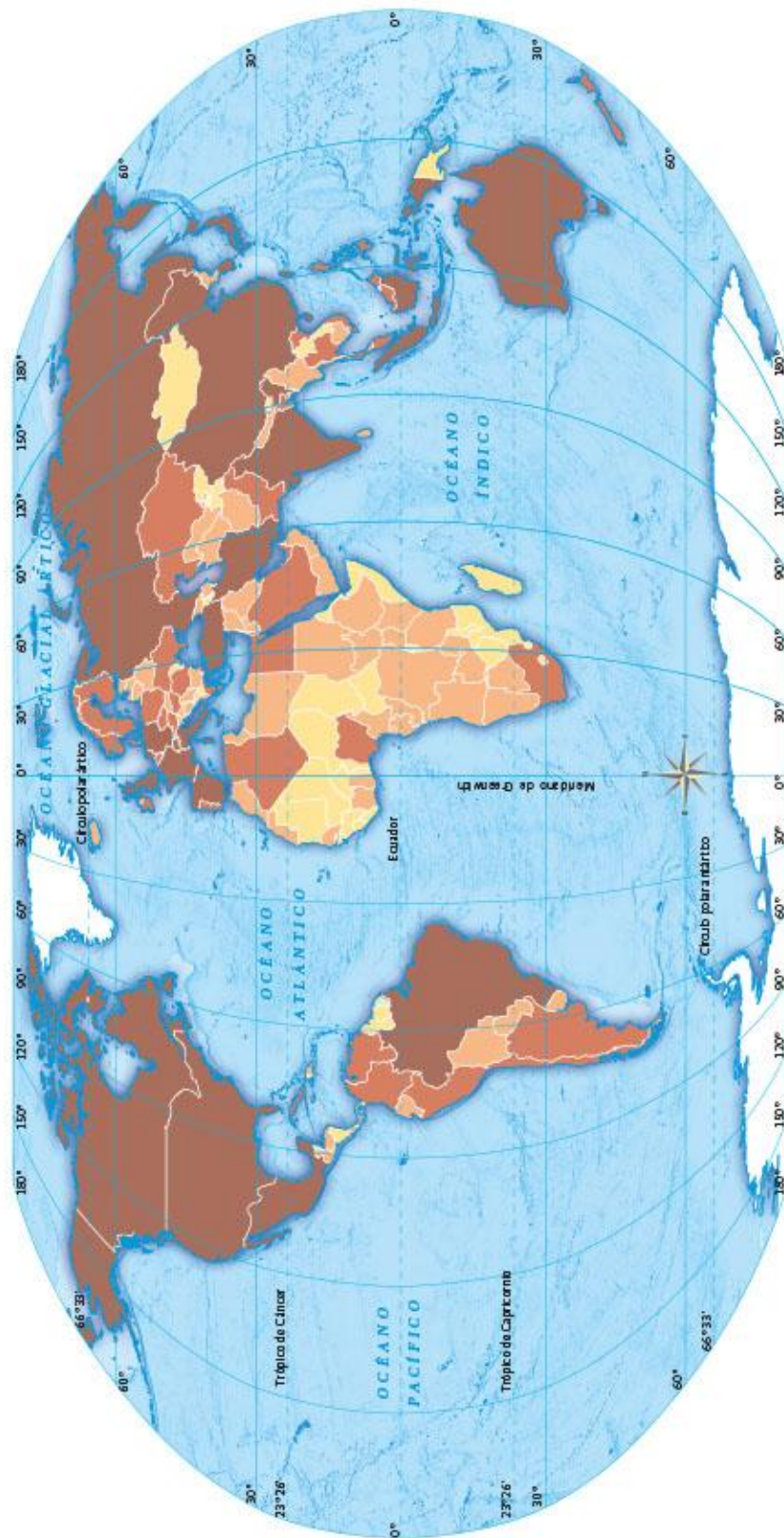







## Producto Interno Bruto

## Componentes Económicos

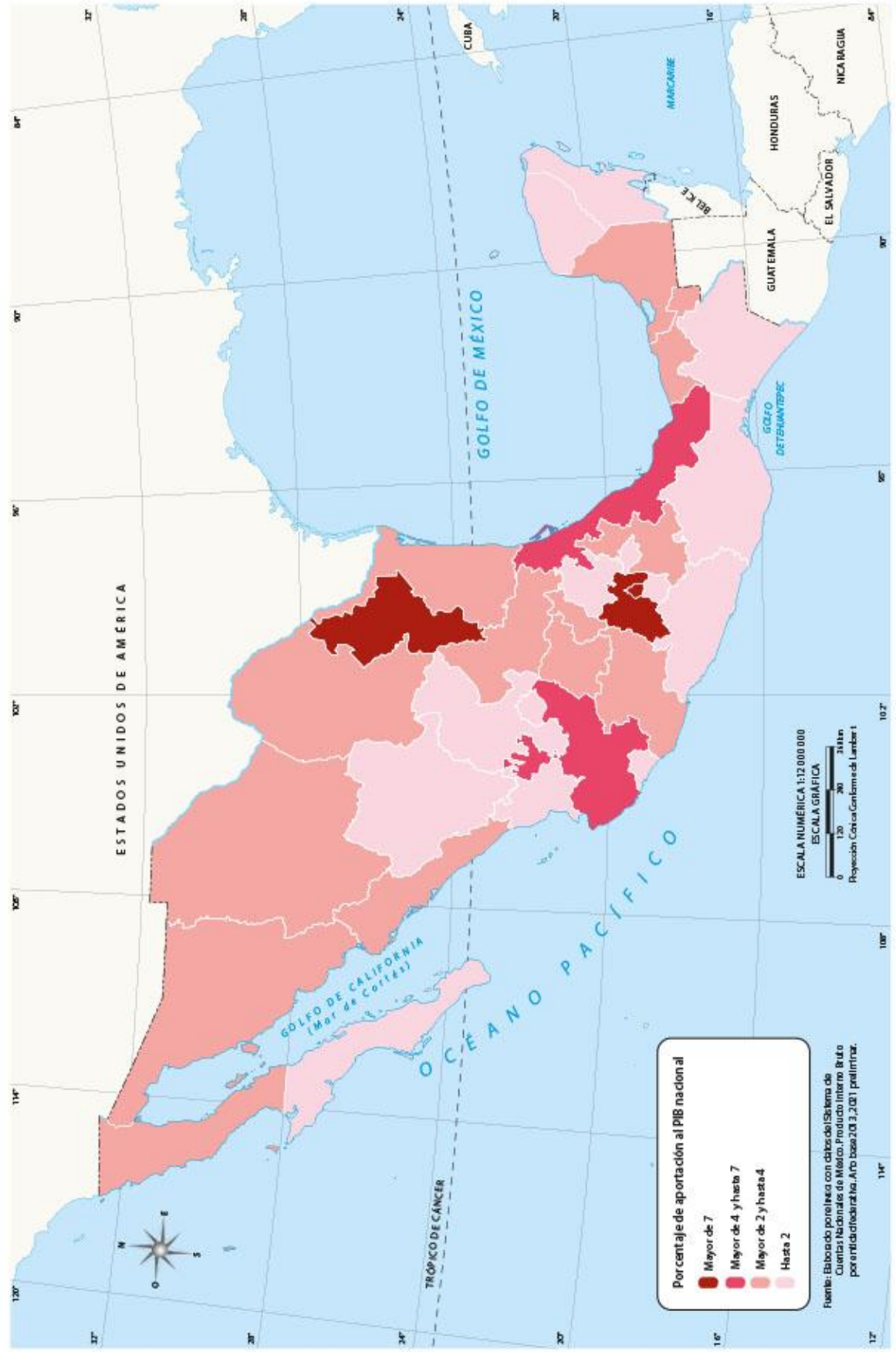


### Valor del producto interno bruto, 2011 (en millones de dólares)



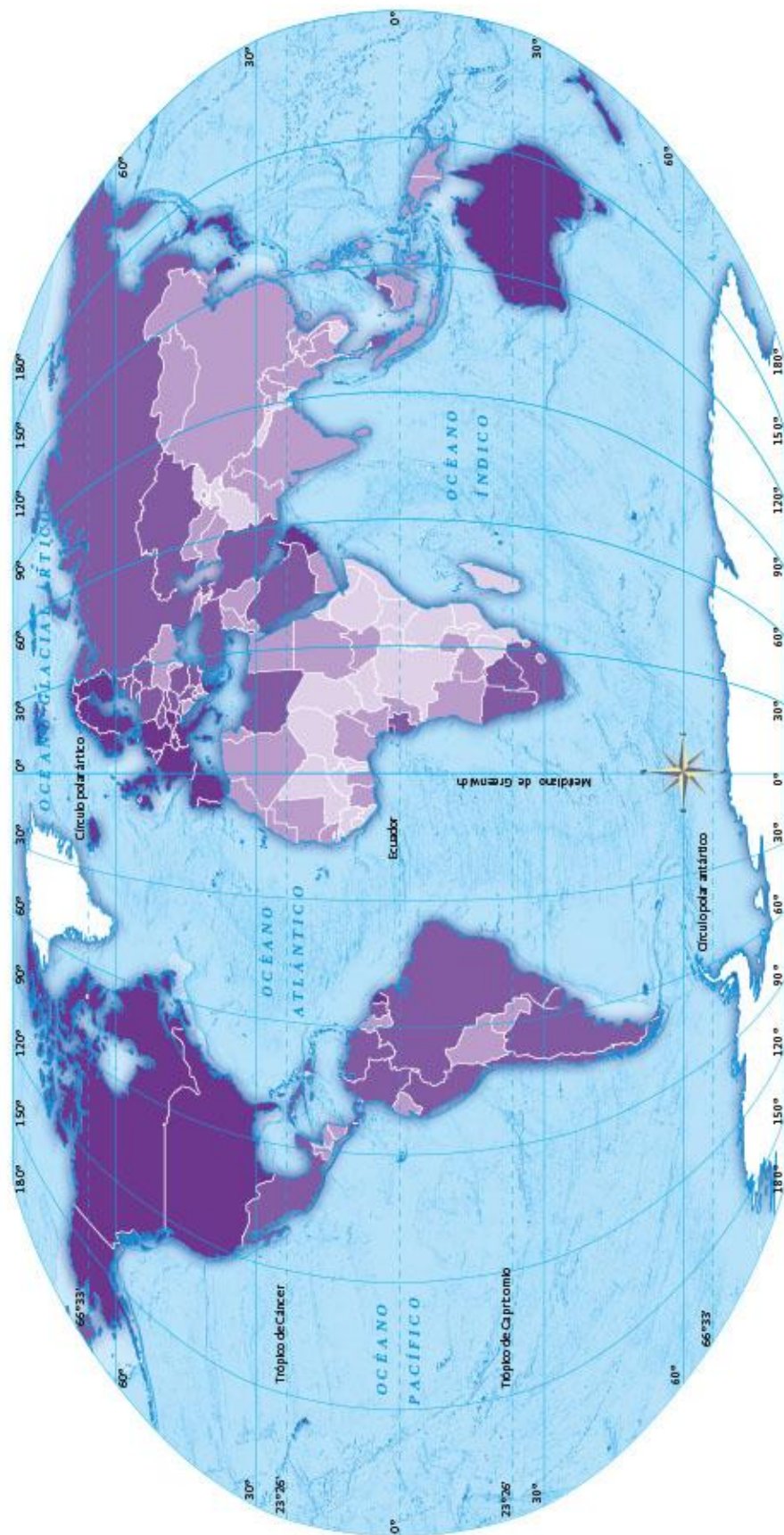
Escala en el ecuador  
 1:110.000.000  
 1 centímetro = 1.100 kilómetros  
 0 1.100 2.200 4.400  
 Proyección Robinson  
 Km

Fuentes: 1. US Central Intelligence Agency (C.I.A.) The World Factbook. 2. Banco Mundial (C.I.) País por producto interno bruto mundial en dólares de 2011.



## Ingreso per cápita

## Componentes Económicos

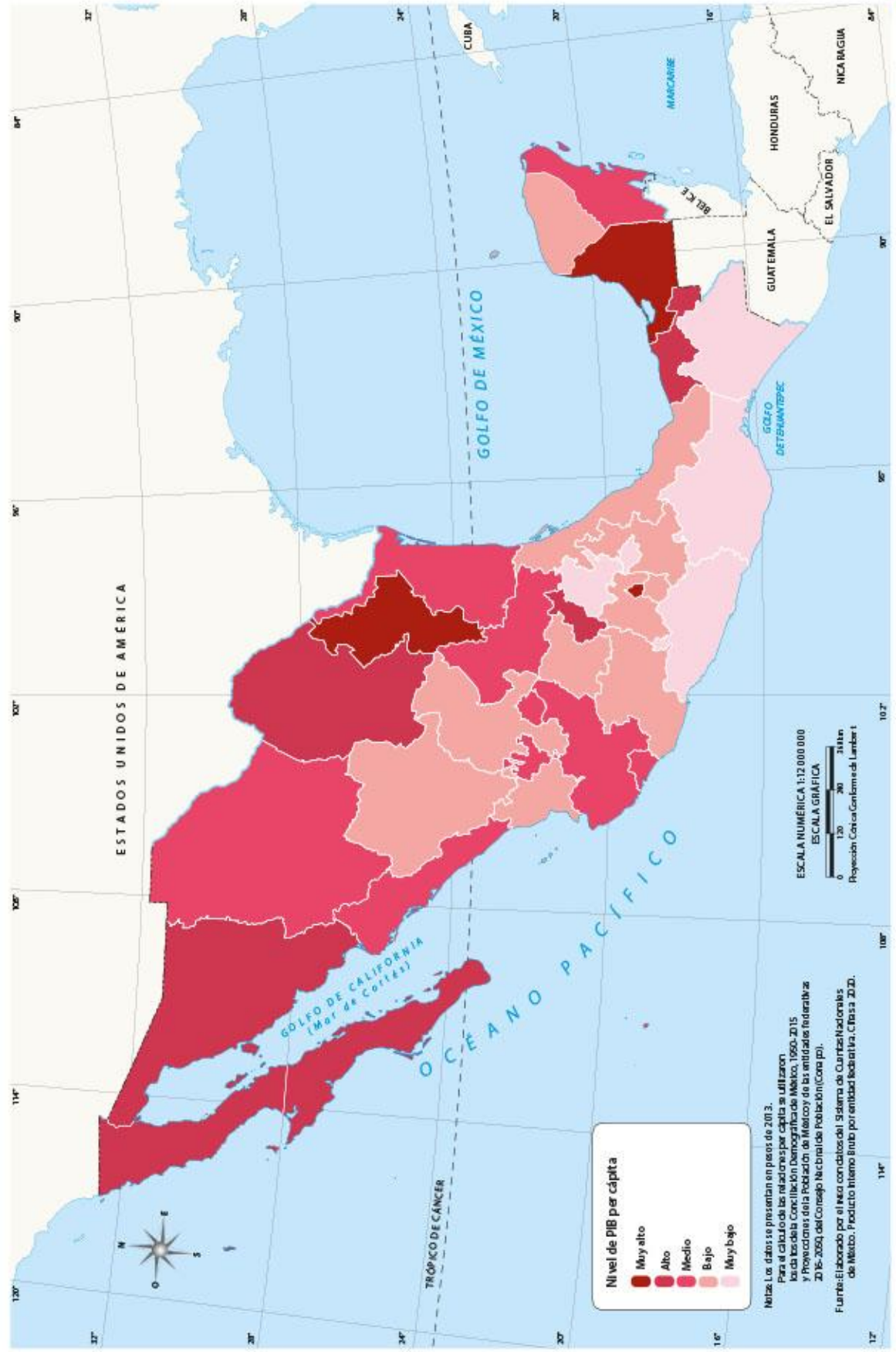


### Producto interno bruto por habitante, 2011 (en dólares)



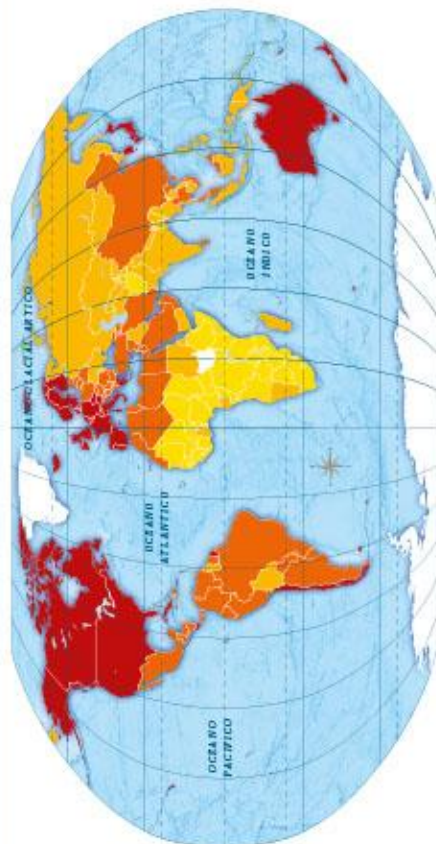
Fuentes: 1. IB Central Intelligence Agency (C.I.A. The World Factbook).  
 2. Banco Mundial (S.I.) PIB per cápita, estimaciones mundiales de desarrollo 2011.





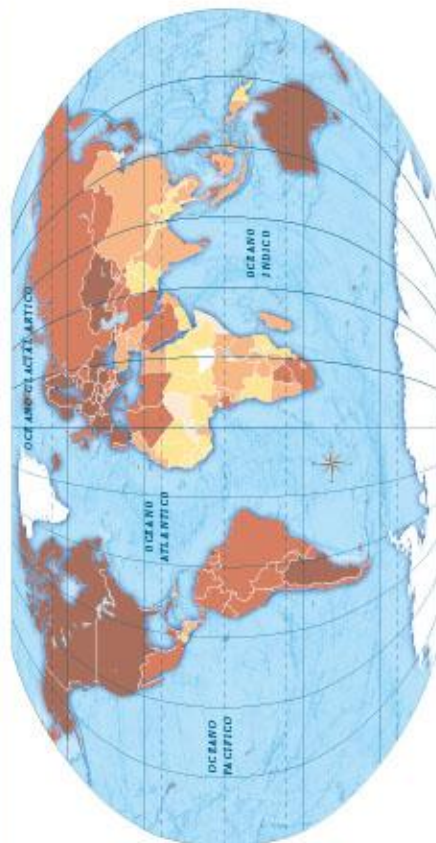
## Desigualdad socioeconómica

## Componentes Económicos



**Esperanza de vida (años), 2005**

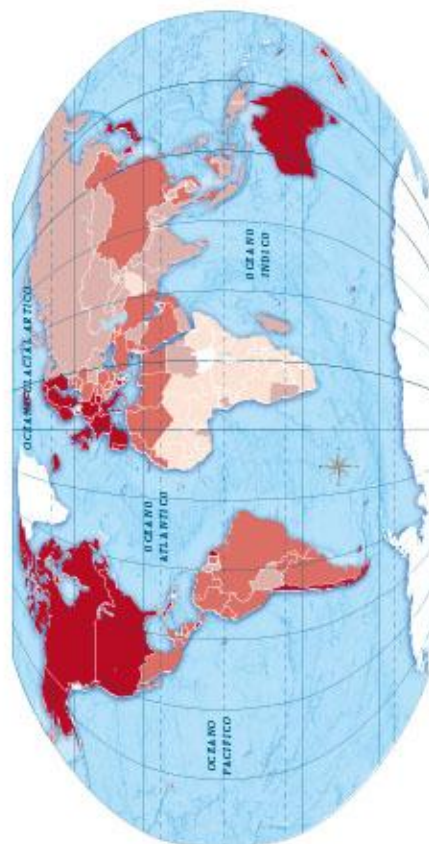
Medio	Medio
Muy alto	Bajo
Alto	Sin datos



**Índice de educación, 2005**

Medio	Medio
Muy alto	Bajo
Alto	Muy bajo

Sin datos



**Índice de salud, 2008**

Medio	Medio
Muy alto	Bajo
Alto	Sin datos

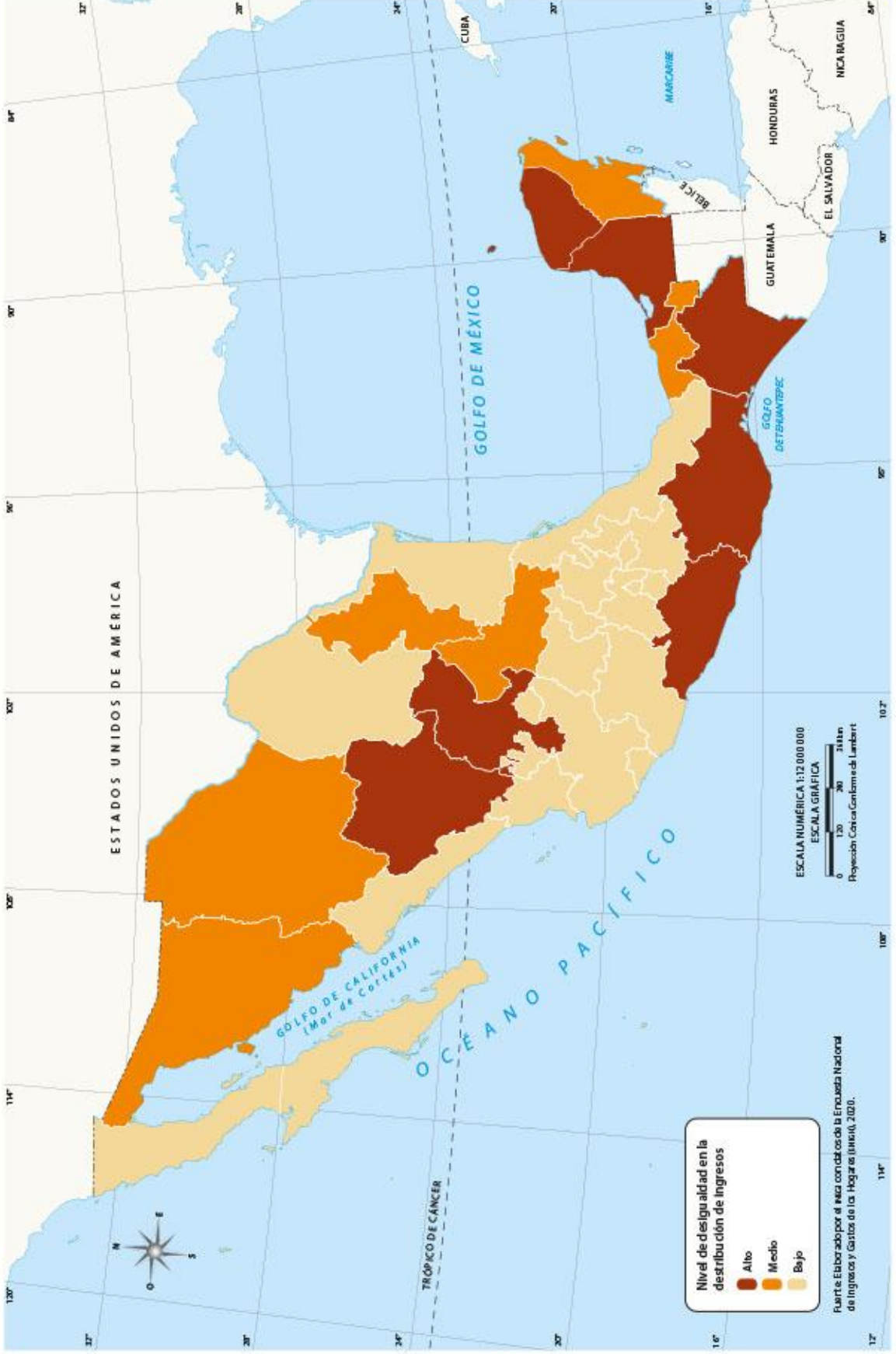


**Índice de desarrollo humano, 2005**

Medio	Medio
Muy alto	Bajo
Alto	Sin datos

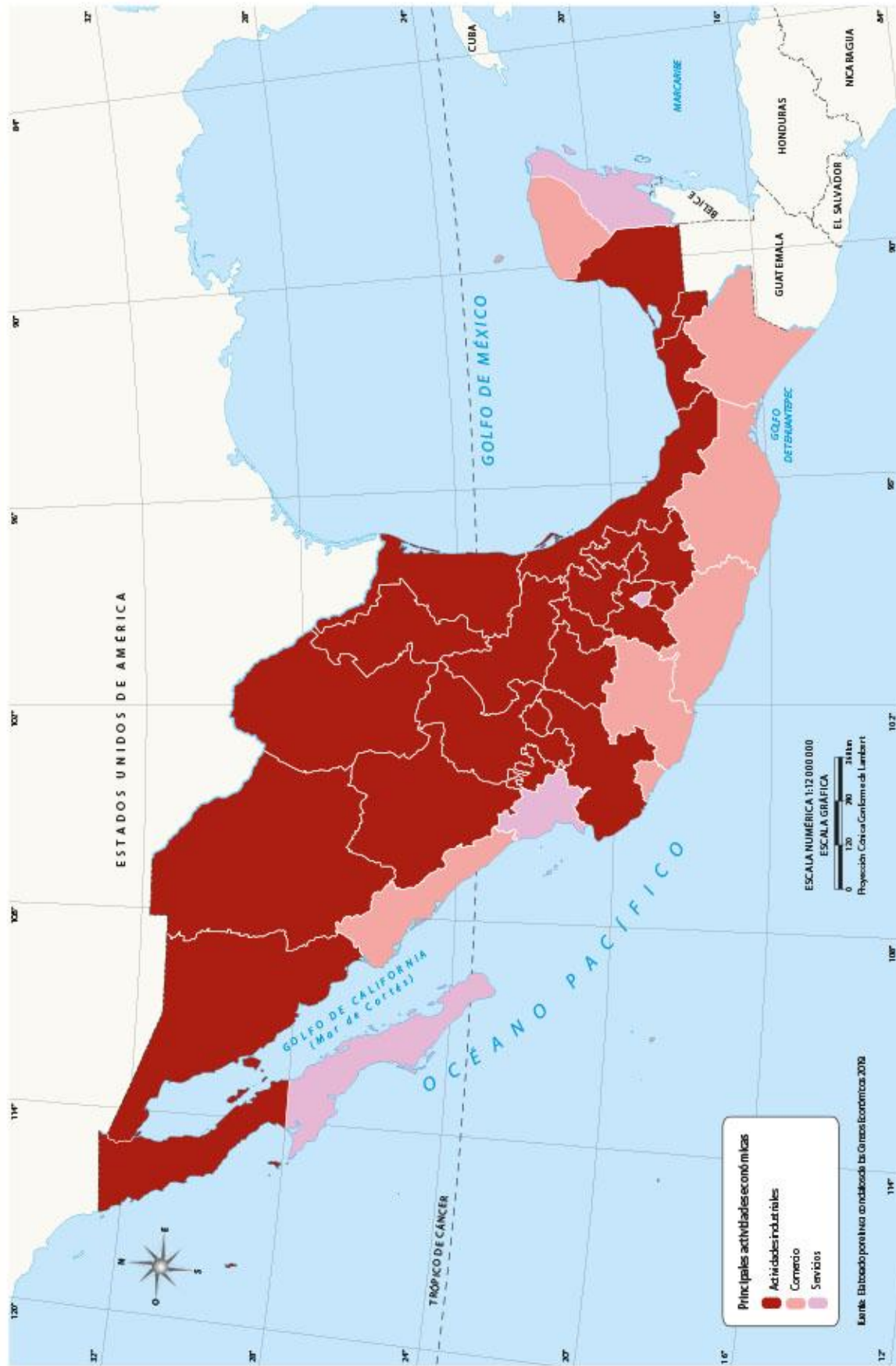
El IDH es el resultado de una combinación de indicadores —esperanza de vida, logros educativos e ingresos—; sirve como referencia para conocer el desarrollo social y el económico.

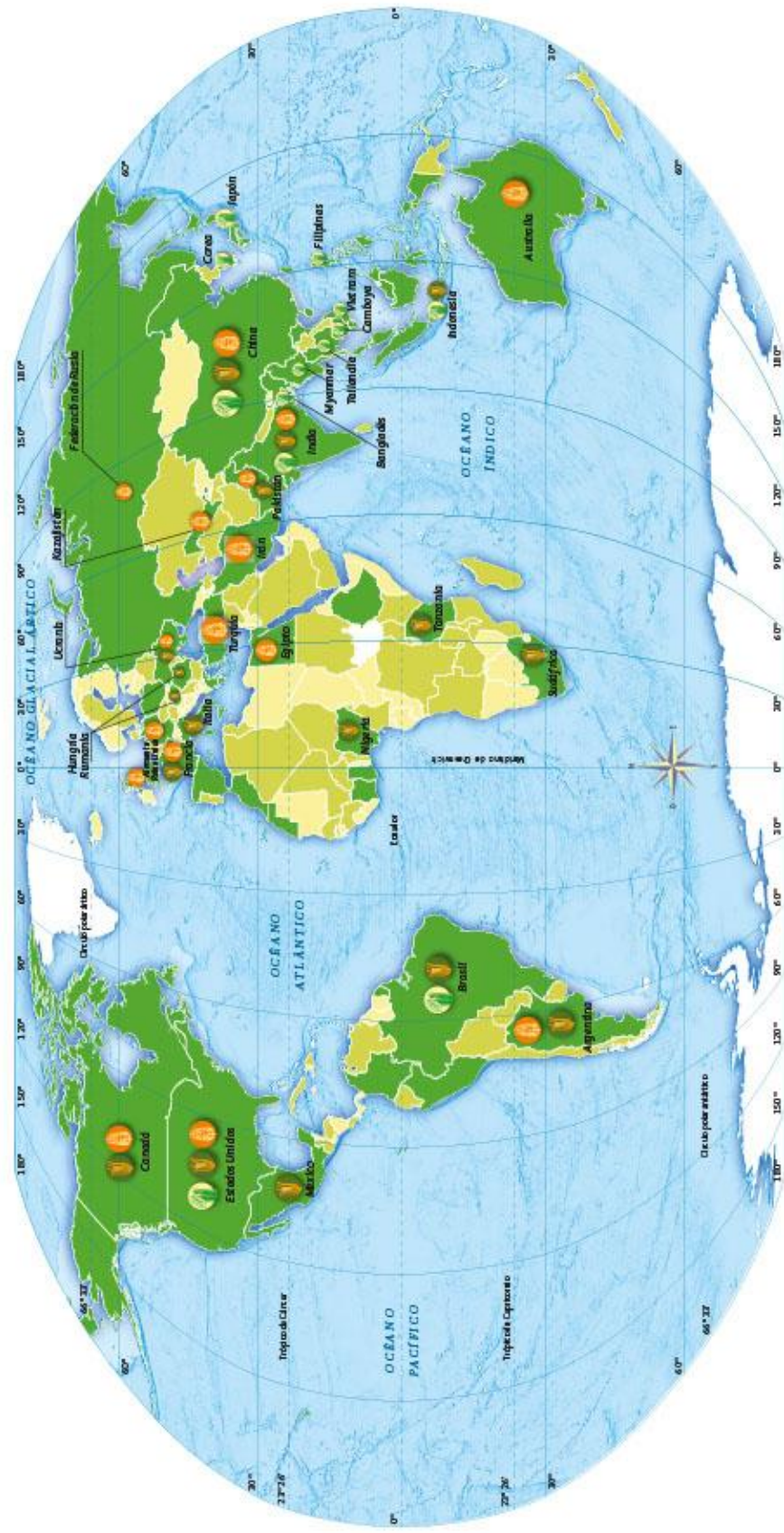
Fuentes: 1. Organización de las Naciones Unidas (2005). *Objetivos de desarrollo del milenio: una mirada desde América Latina y el Caribe*, pp. Santiago de Chile, 357 págs. 2. Organización Mundial de la Salud (2008). *La atención primaria de salud, más necesaria que nunca*. 3. Velarde Arias, Elizabeth y Carlos Ariza Figueroa (2002). "Evaluación de la calidad de vida", en *Salud Pública*, Vol. 44, 4, pp. 329-361, México.



## Principales actividades económicas en México

## Componentes Económicos





**Valor de producción bruta de granos básicos**  
(en millones de dólares, 2010)

<span style="background-color: #008000; width: 20px; height: 10px; display: inline-block;"></span>	Alto (más de 5 000)
<span style="background-color: #90EE90; width: 20px; height: 10px; display: inline-block;"></span>	Medio (de 1 000 a 5 000)
<span style="background-color: #FFFF00; width: 20px; height: 10px; display: inline-block;"></span>	Bajo (menos de 1 000)
<span style="background-color: #FFFFFF; width: 20px; height: 10px; display: inline-block;"></span>	Sin datos

**Principales productores de granos básicos**  
(en toneladas, 2010)

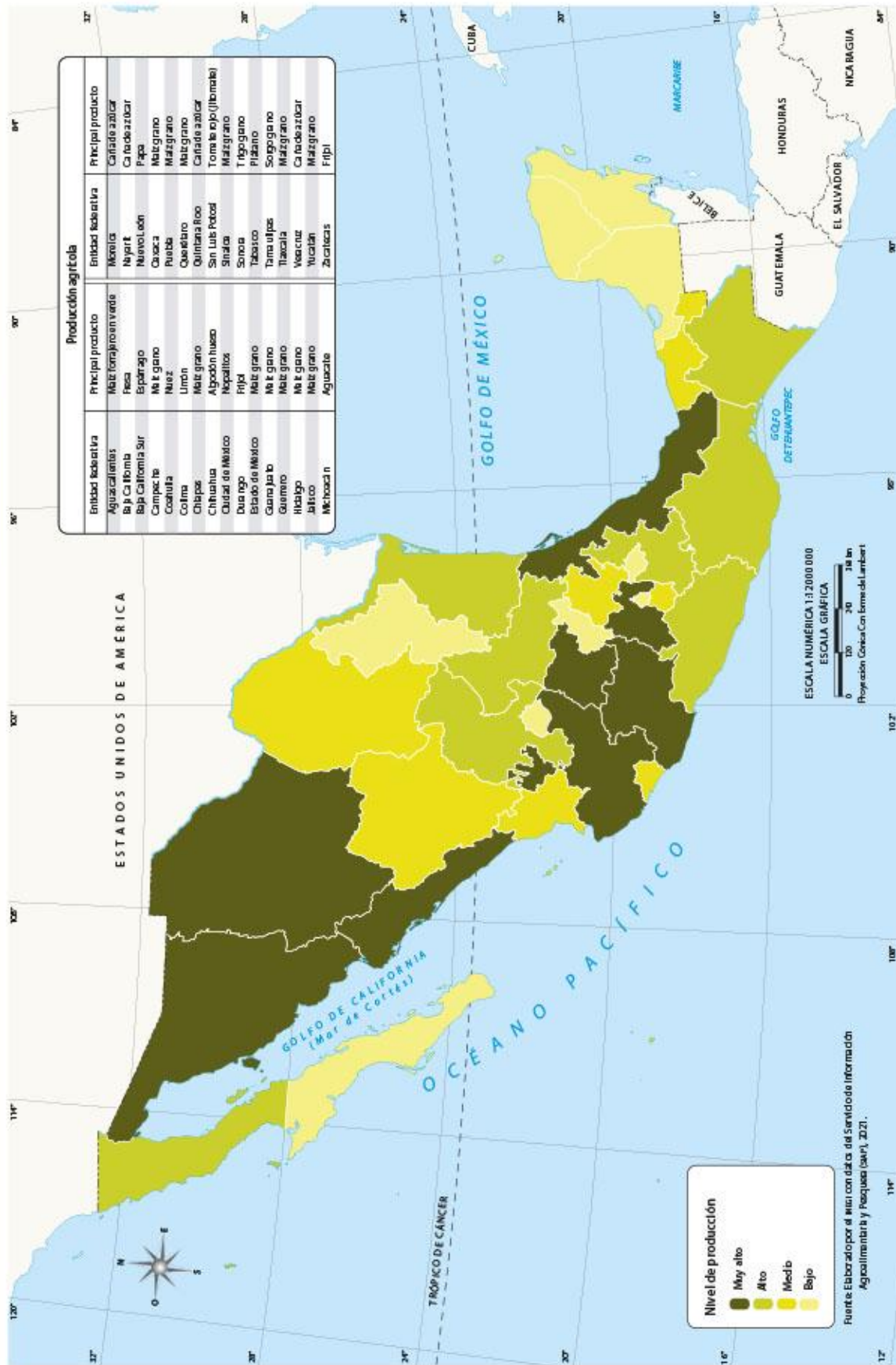
	A arroz
	Maltz
	Trigo

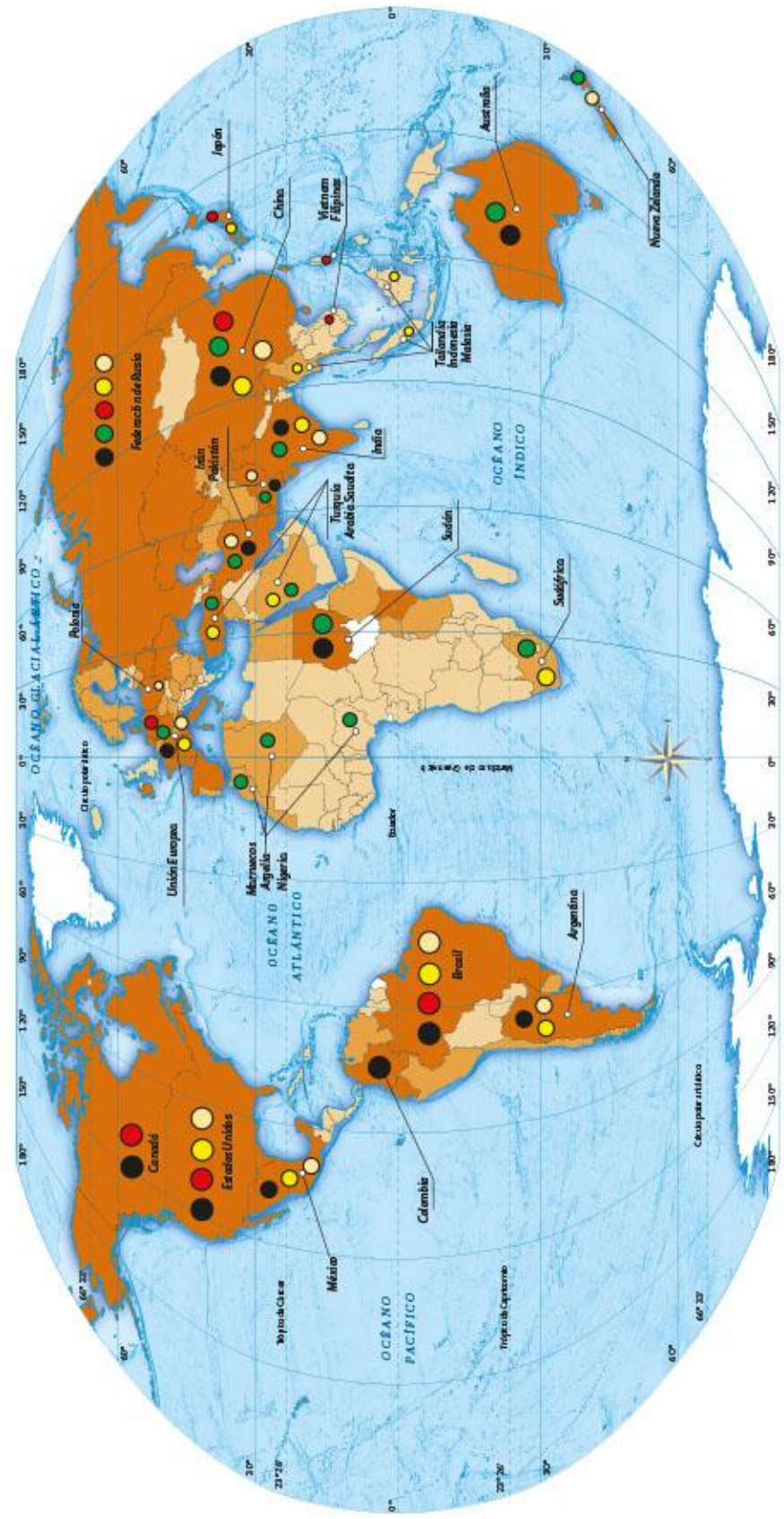
Escala en el ecuador  
1:10 000 000  
1 centímetro = 1,100 kilómetros  
0 1.100 2.200 4.400 Km  
Proyección Robinson

fuente: Organización de las Naciones Unidas para la Alimentación y la Agricultura (2012, RUSSEK, India y el Agrícola/Producción, FAO)

## Agricultura en México

## Componentes Económicos





**Producción de carne**  
(Millones de toneladas, 2012)

- Más de 5
- De 1 a menos de 5
- Menos de 1
- Sin datos

**Principales productores de carne y leche**  
(en cabezas de ganado y litros de leche, 2012)

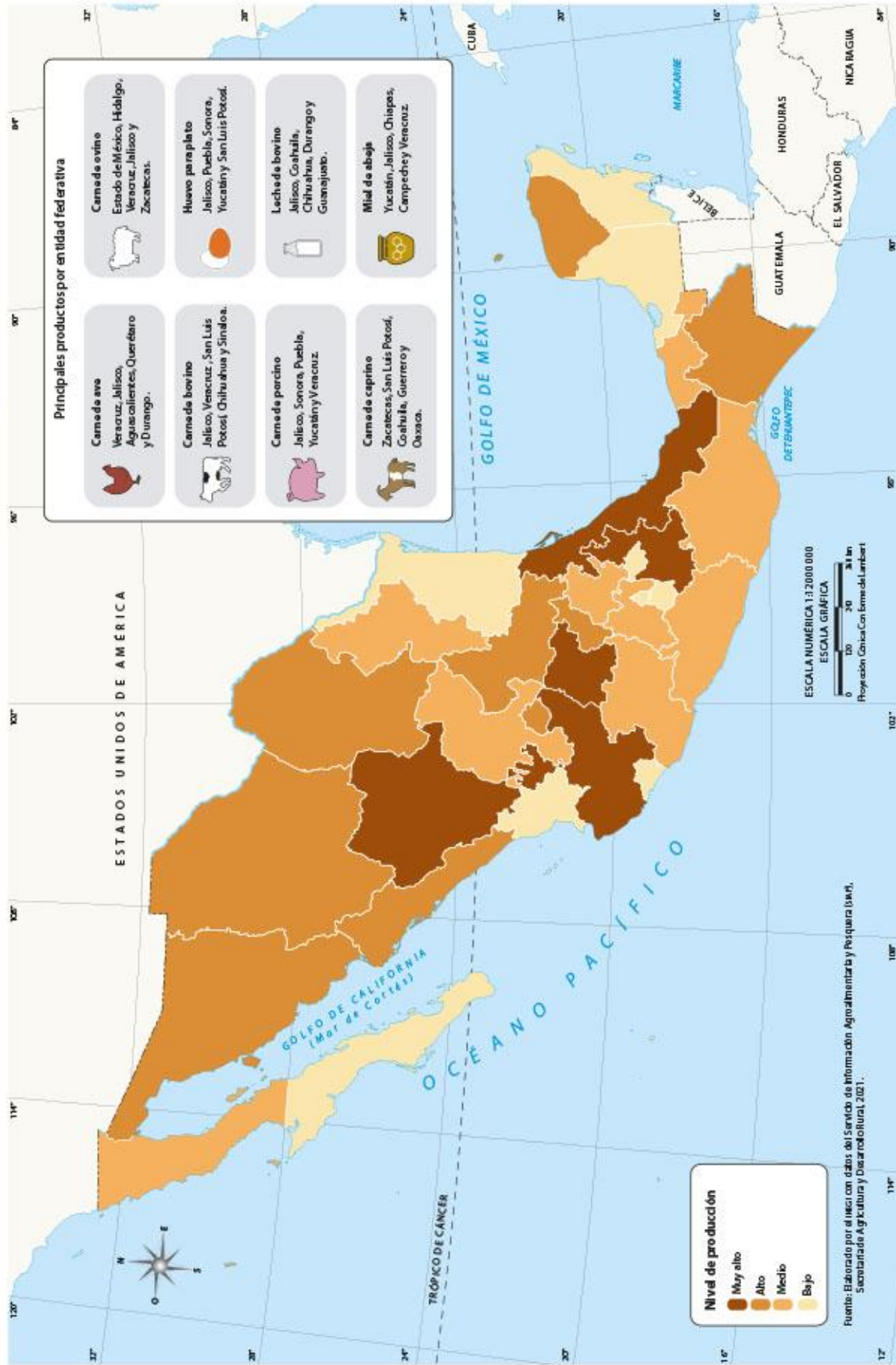
- Ganado vacuno (más de 1 000 000)
- Ganado ovino (más de 140 000)
- Ganado porcino (más de 1300000)
- Aves de corral (más de 1 200 000)
- Leche de vacuno (más de 10 000 000)

Escala en el ecuador  
1:110 000 000  
1 centímetro = 1100 kilómetros  
0 1 200 2 200 4 400  
km  
Proyección Robinson

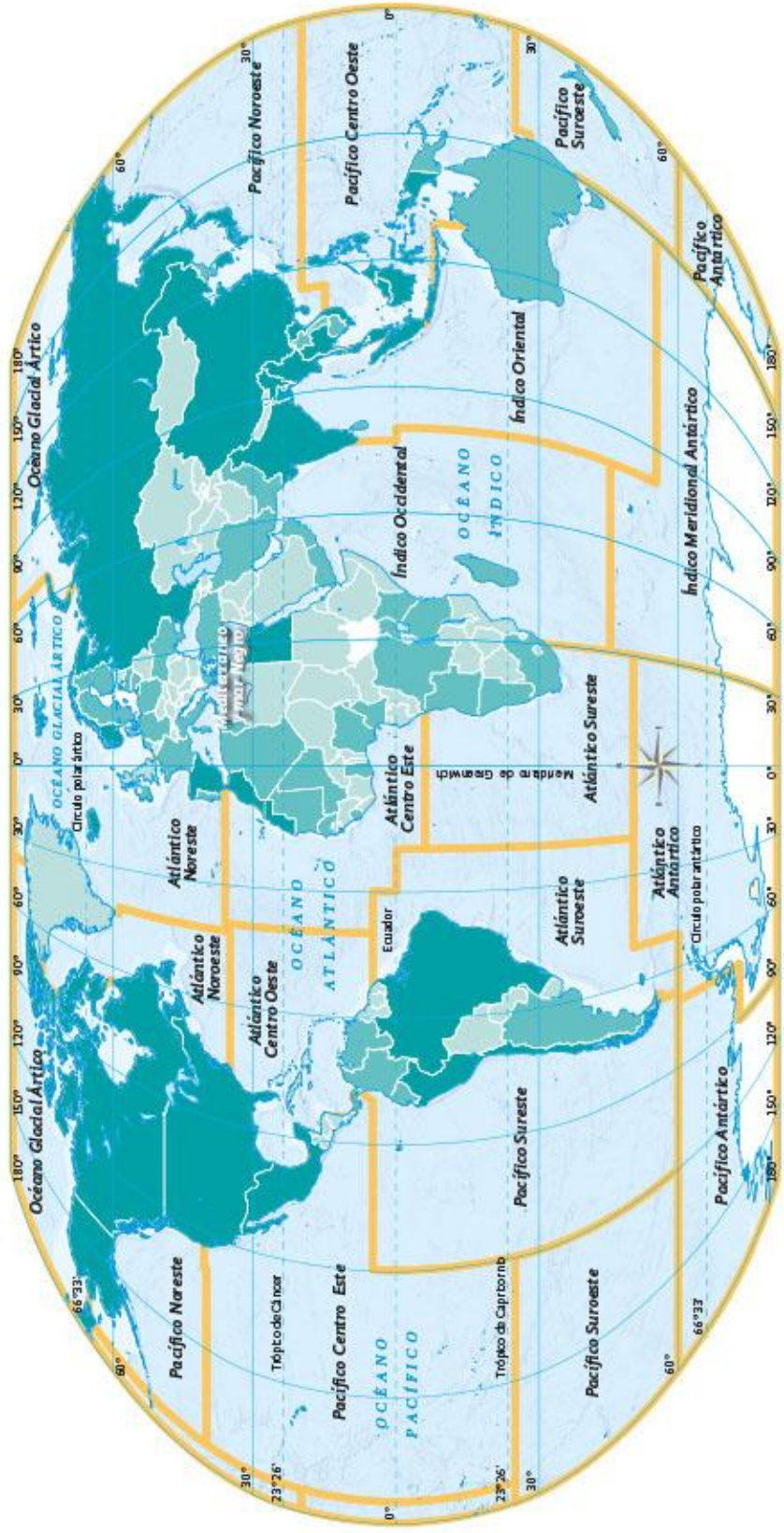
Fuente: Organización de las Naciones Unidas para la Alimentación y la Agricultura (2012). [FAO.org](http://FAO.org) - [www.inec.org](http://www.inec.org)

## Ganadería en México

## Componentes Económicos







**Volumen de la producción pesquera en alta mar, costera y en aguas interiores, 2010**  
(en toneladas)

- Alto
- Medio
- Bajo

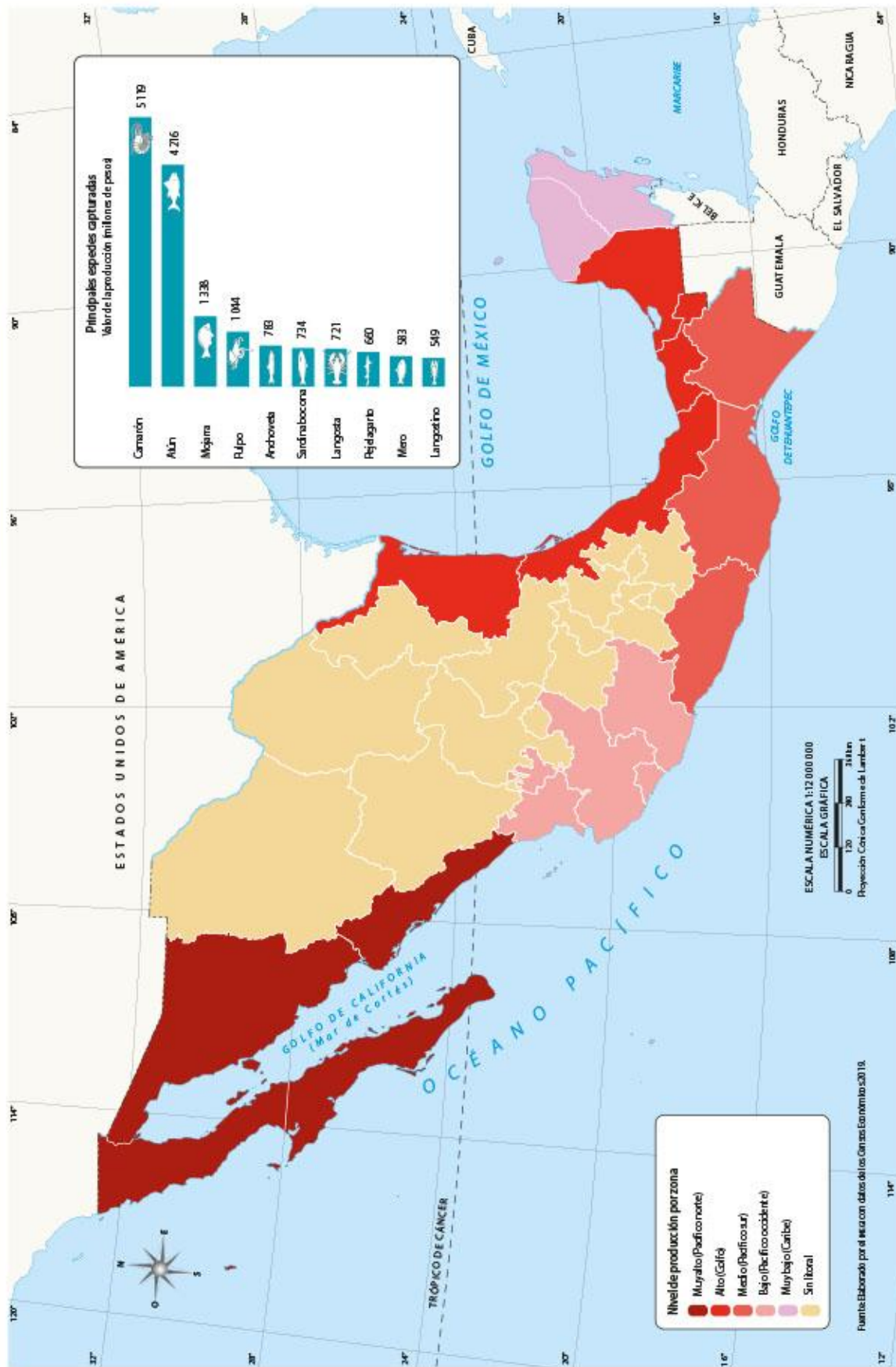
- Límite de las zonas pesqueras de la FAO
- Sin datos

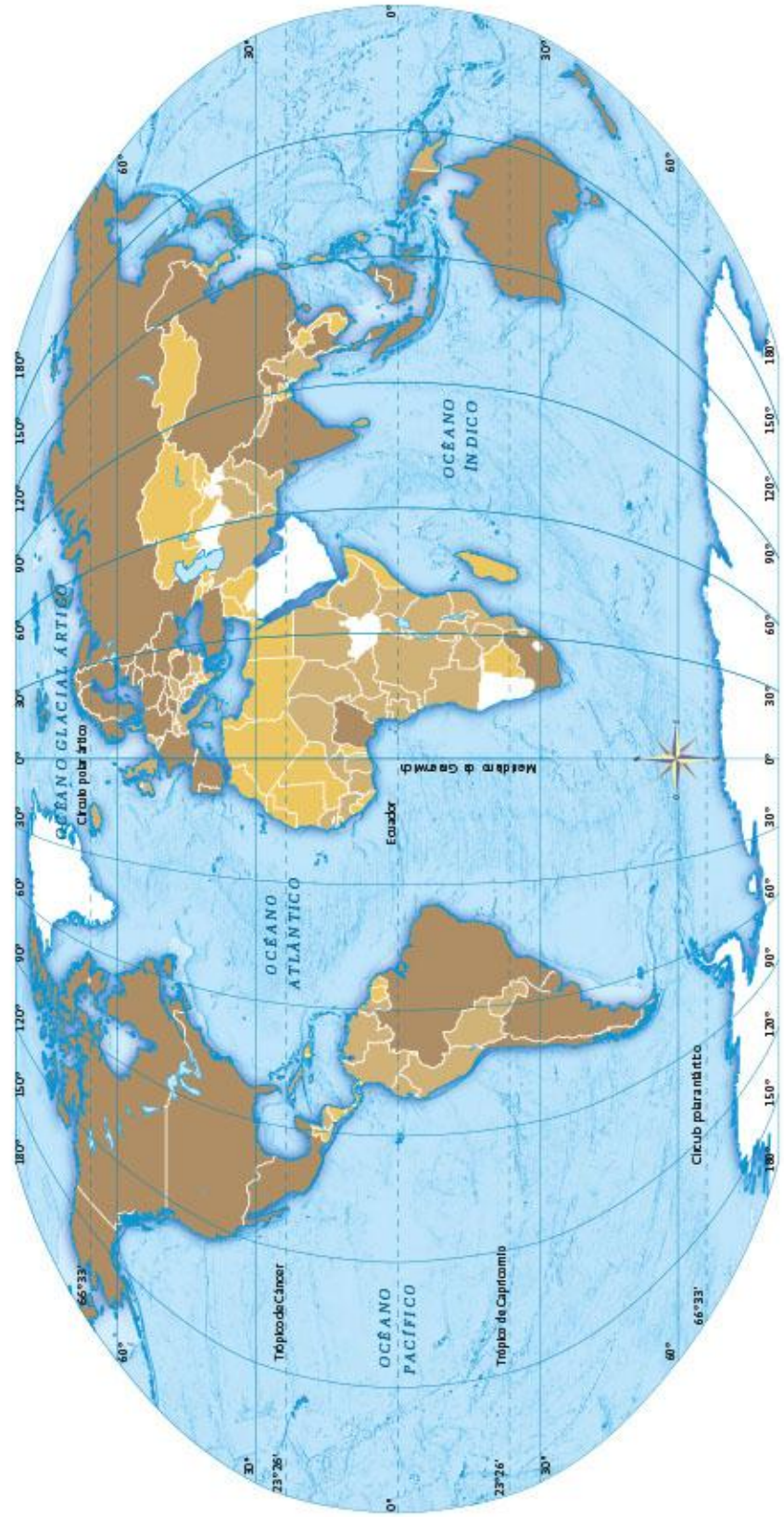
Escala en el ecuador  
1:110 000 000  
1 centímetro = 1 100 kilómetros  
0 1 100 2 200 4 400 km  
Proyección Robinson

Fuente: 1. Organización de las Naciones Unidas para la Alimentación y la Agricultura (FAO), World Fisheries Production by Country and Fishery, de Cuadro 2. Organización de las Naciones Unidas para la Alimentación y la Agricultura (FAO), [www.fishbase.org](http://www.fishbase.org).

## Pesca y acuicultura en México

## Componentes Económicos





**Volumen de la producción maderera, 2010**  
(metros cúbicos)

- Alto (más de 5 000 000)
- Medio (de 500 000 a 5 000 000)
- Bajo (menos de 500 000)
- Sin datos

Escala en el ecuador

1:110 000 000

1 centímetro = 1 100 kilómetros

0 1 100 2 200 4 400

km

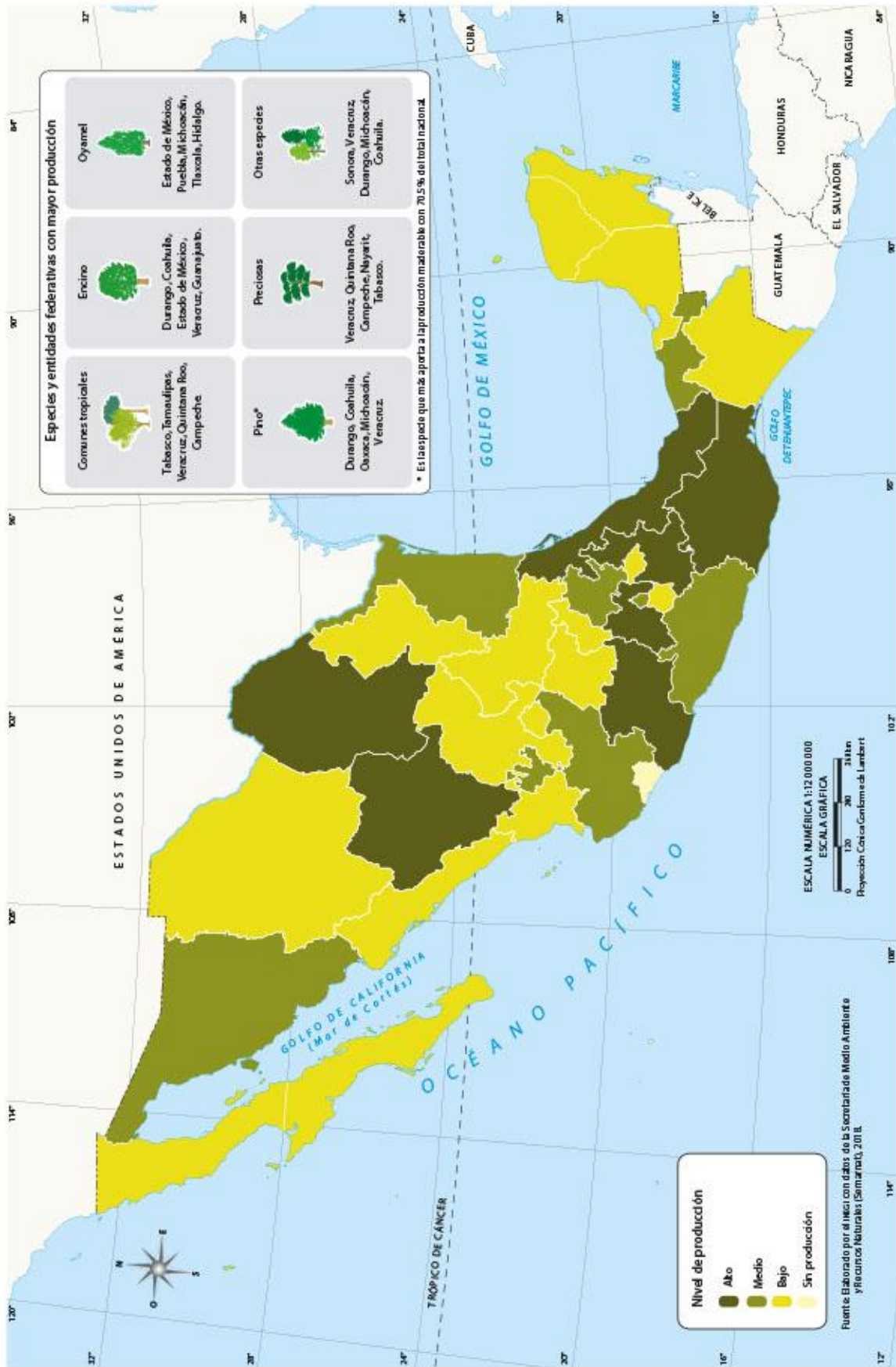
Proyección Robinson

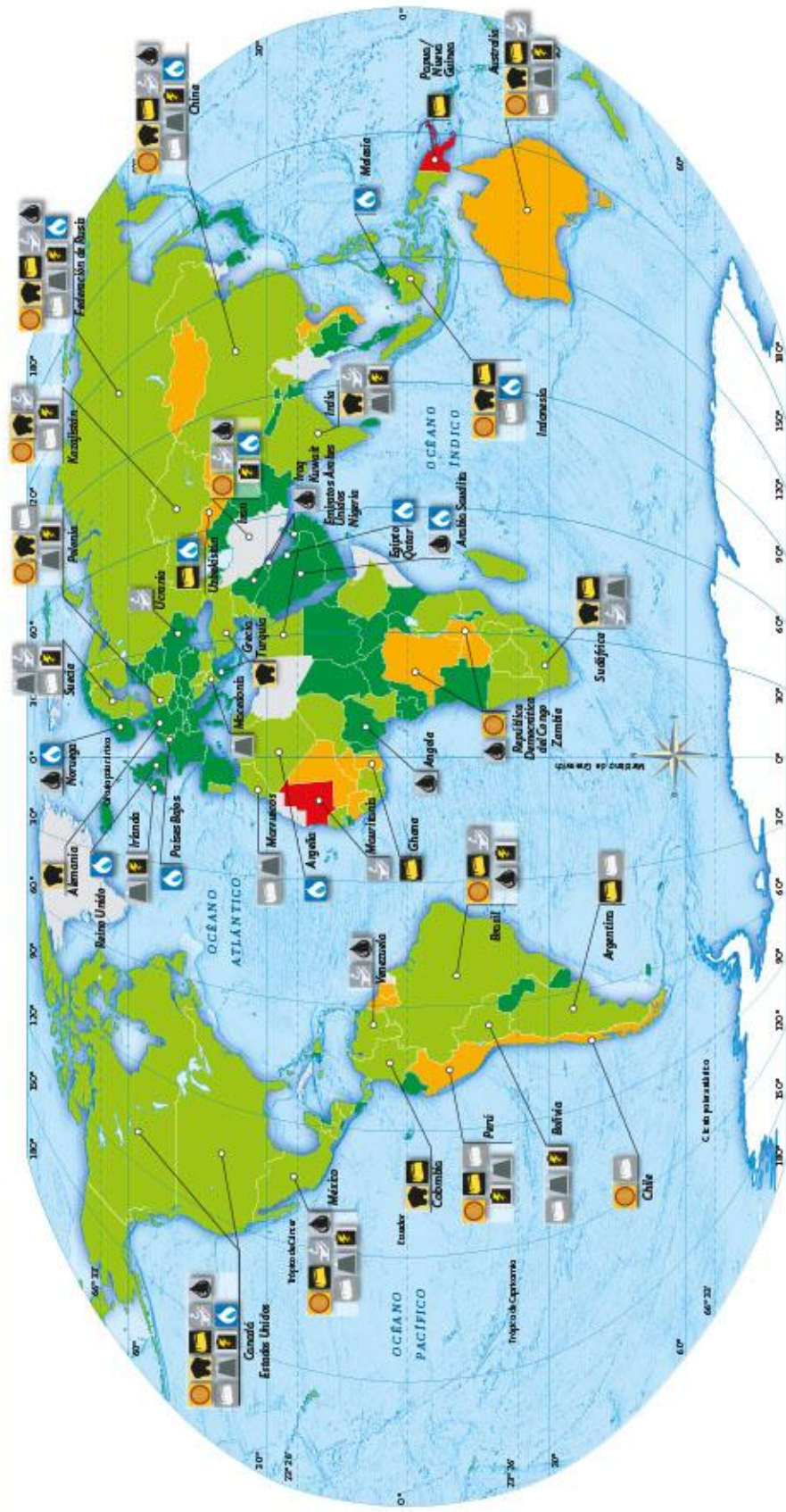
fuente: Organización de las Naciones Unidas para la Alimentación y la Agricultura (FAO), FAOSTAT, FAO.es, 2010.



# Producción forestal maderable en México

## Componentes Económicos





- Principales recursos minerales y energéticos, 2009**
- Cobre
  - Carbón
  - Petróleo
  - Plata
  - Plomo
  - Zinc
  - Gas natural

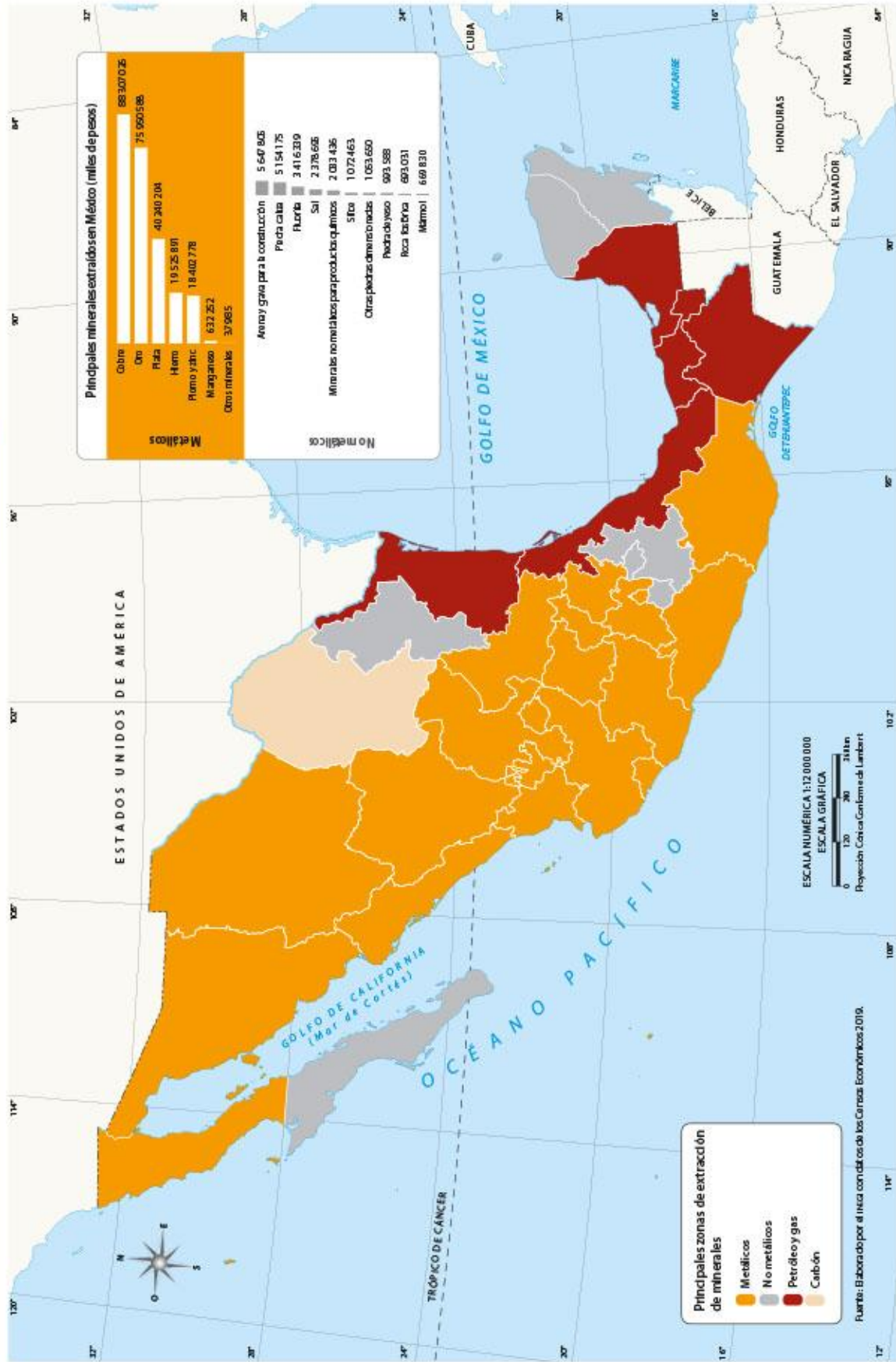
**Nivel de importancia de la minería en la economía nacional**

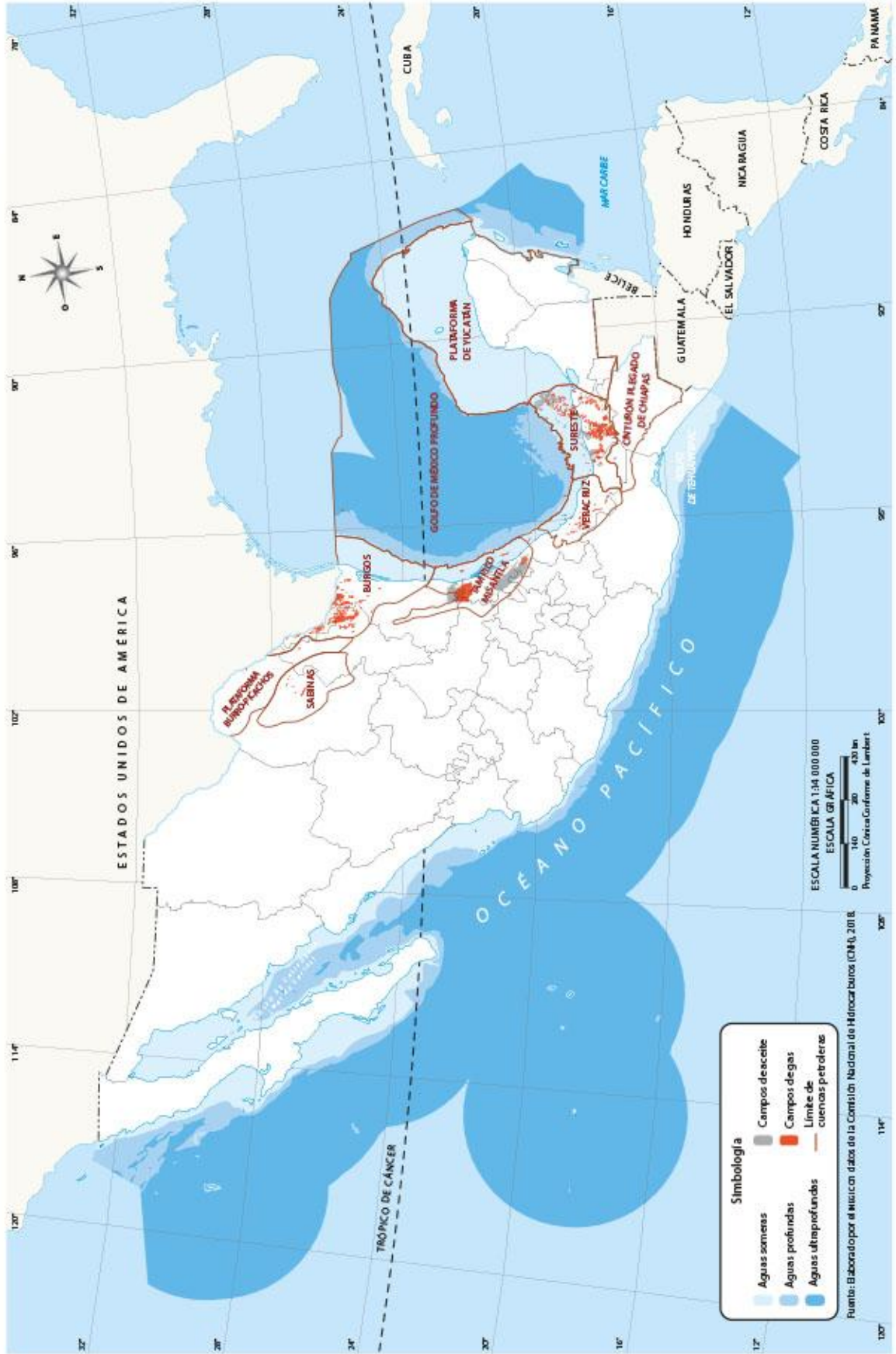
	Muy baja
	Baja
	Media
	Alta
	Sin dato

Escala en el ecuador  
 1:110 000 000  
 1 centímetro = 1 100 kilómetros  
 0 1 100 2 200 4 400  
 km  
 Proyección Robinson

## Minería en México

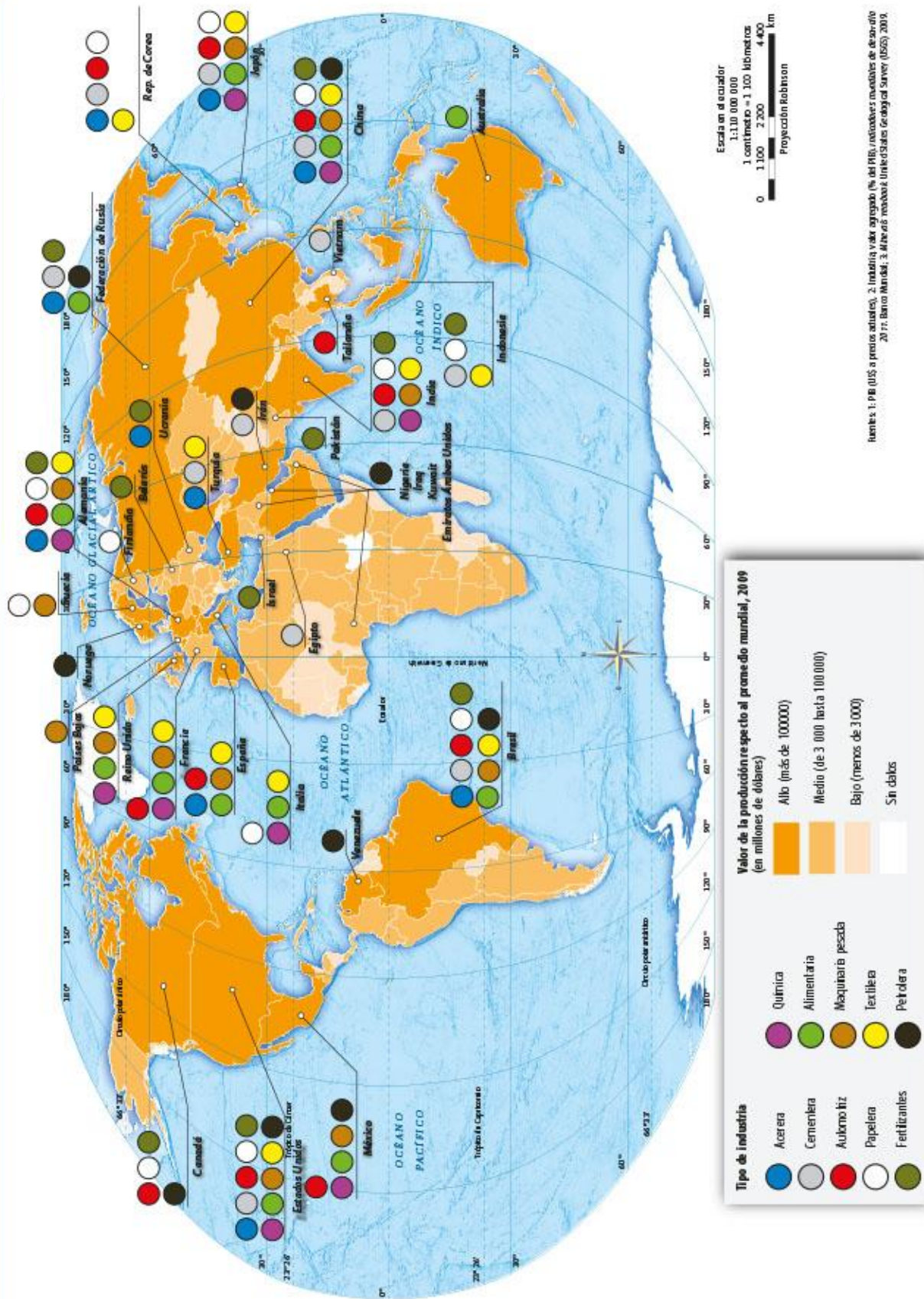
## Componentes Económicos



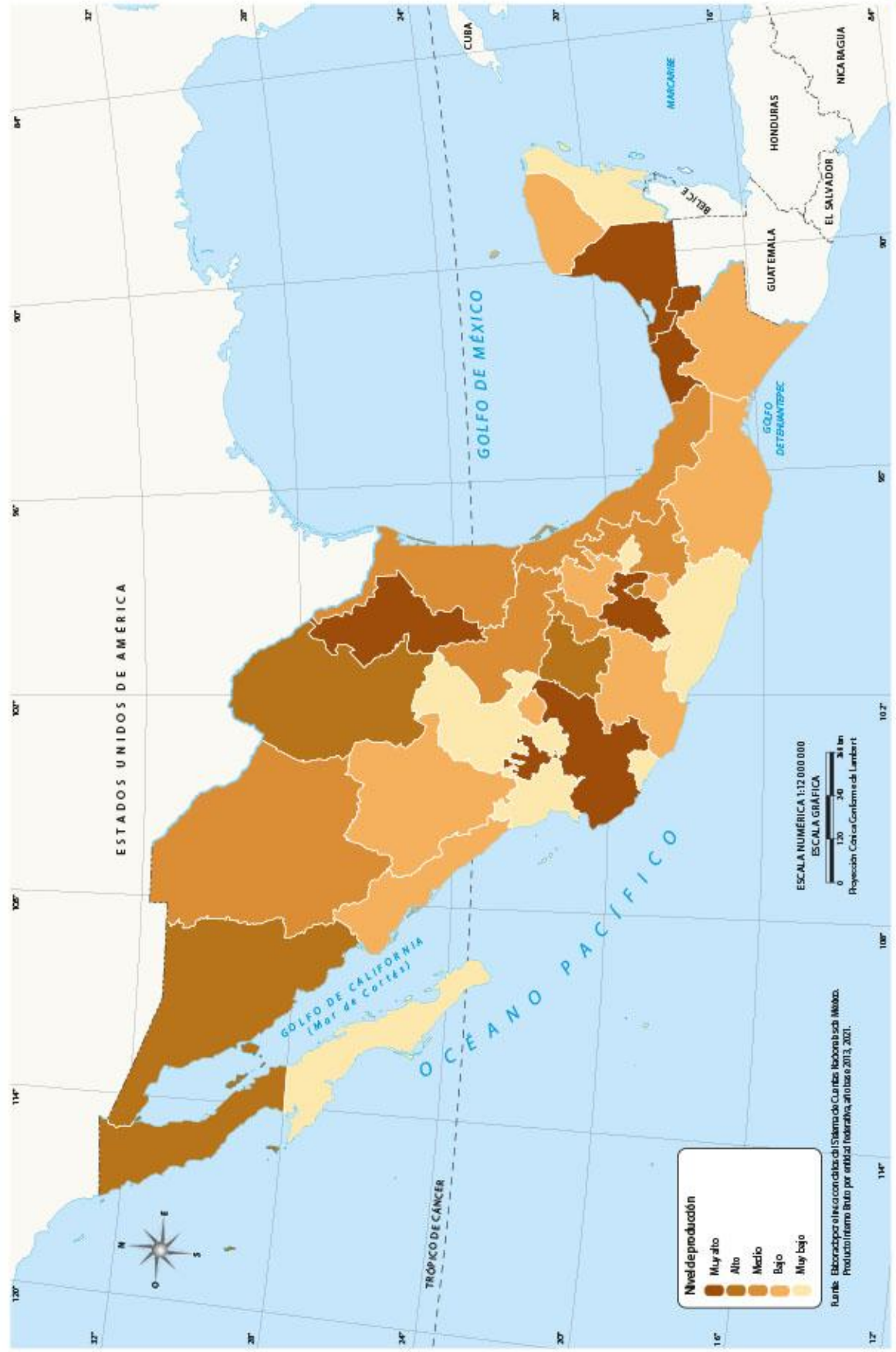


## Principales tipos de industria y producción industrial

## Componentes Económicos

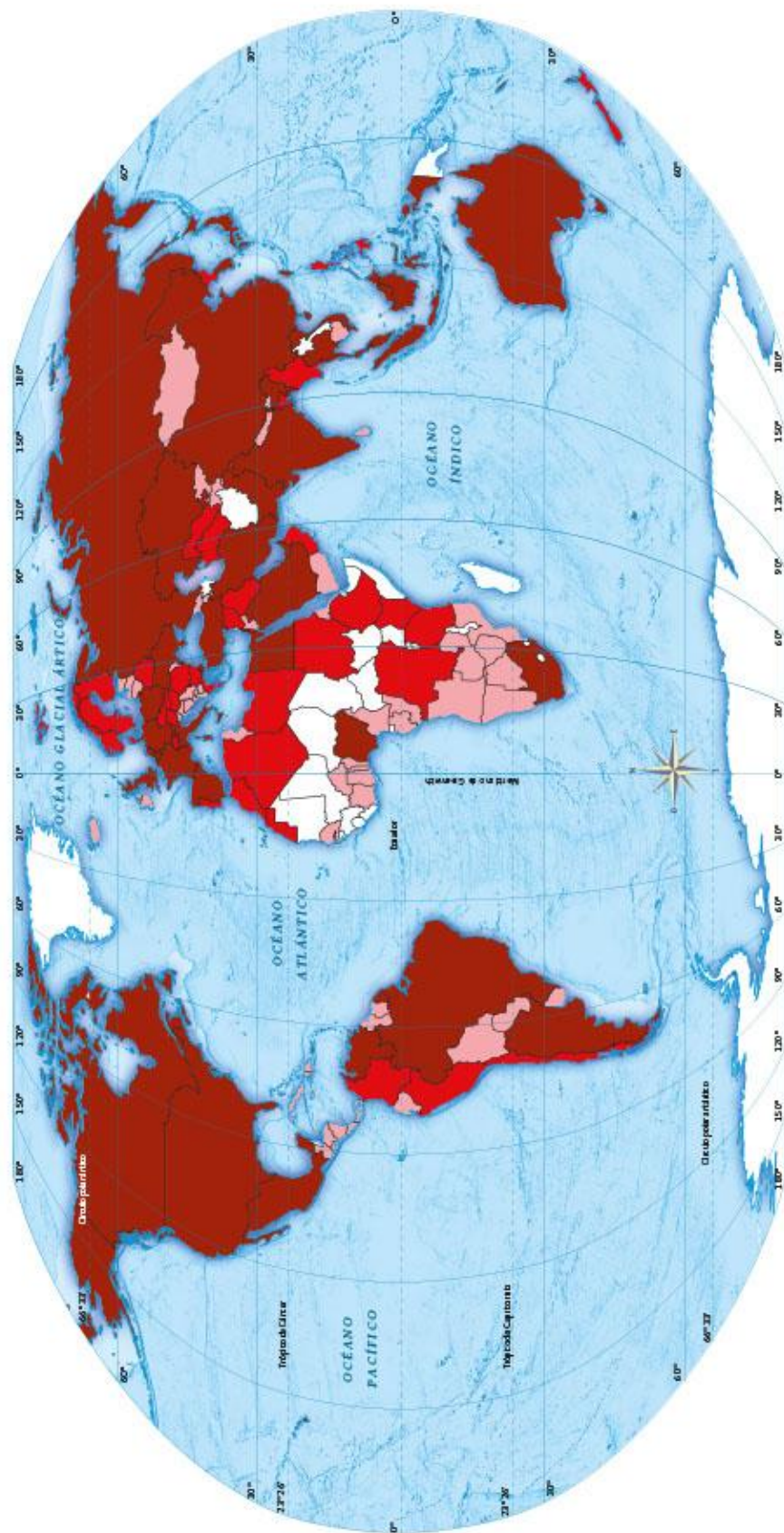






## Consumo mundial de energía

## Componentes Económicos



Nivel de consumo, 2009  
(en millones de toneladas equivalentes de petróleo)

Alto

Medio

Bajo

Sin datos

Escala en el ecuador

1:110 000 000

1 centímetro = 1 100 kilómetros

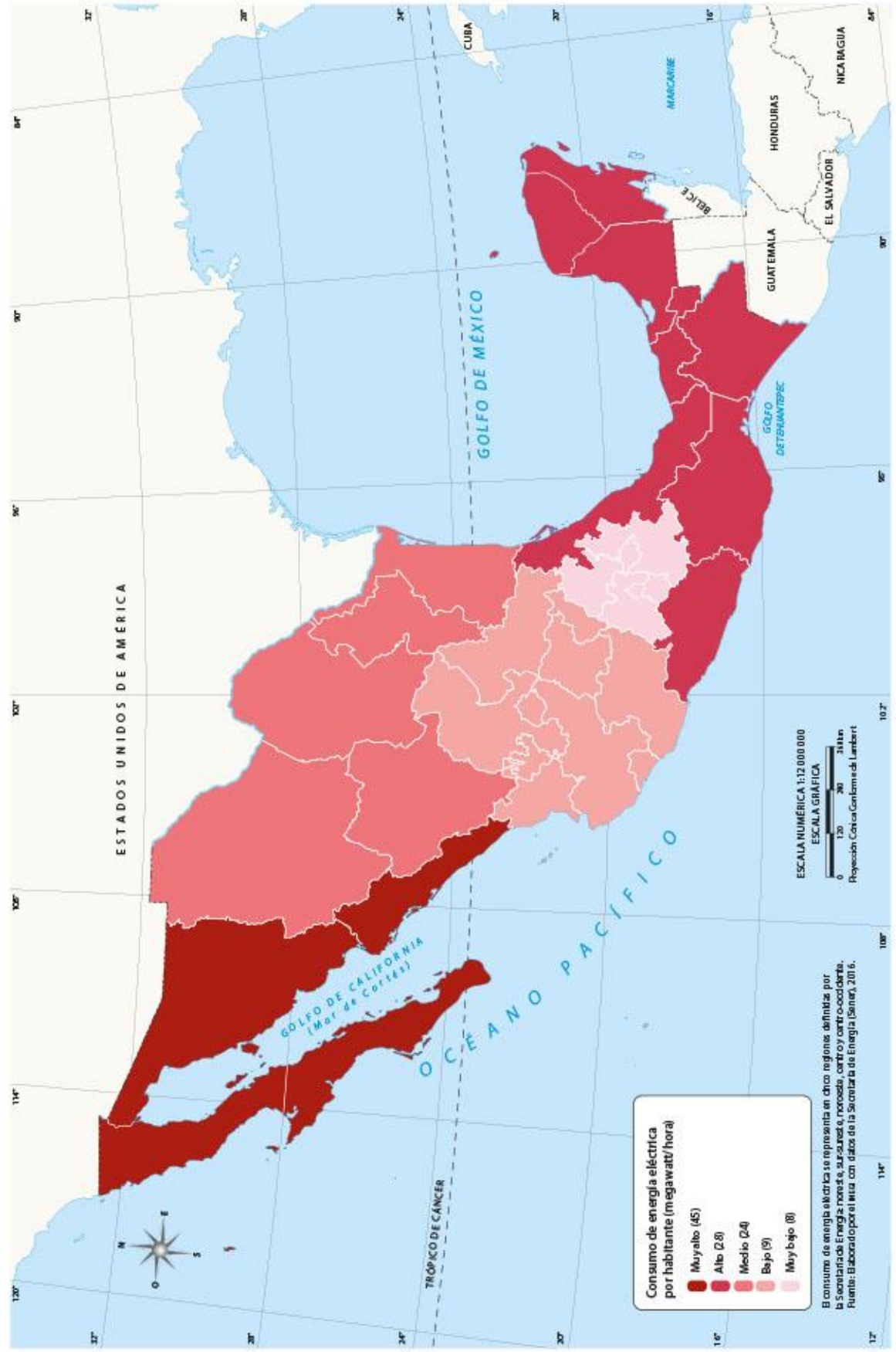
0 1 1000 2 2000 4 4000

Km

Proyección Robinson

# Consumo de energía eléctrica en México

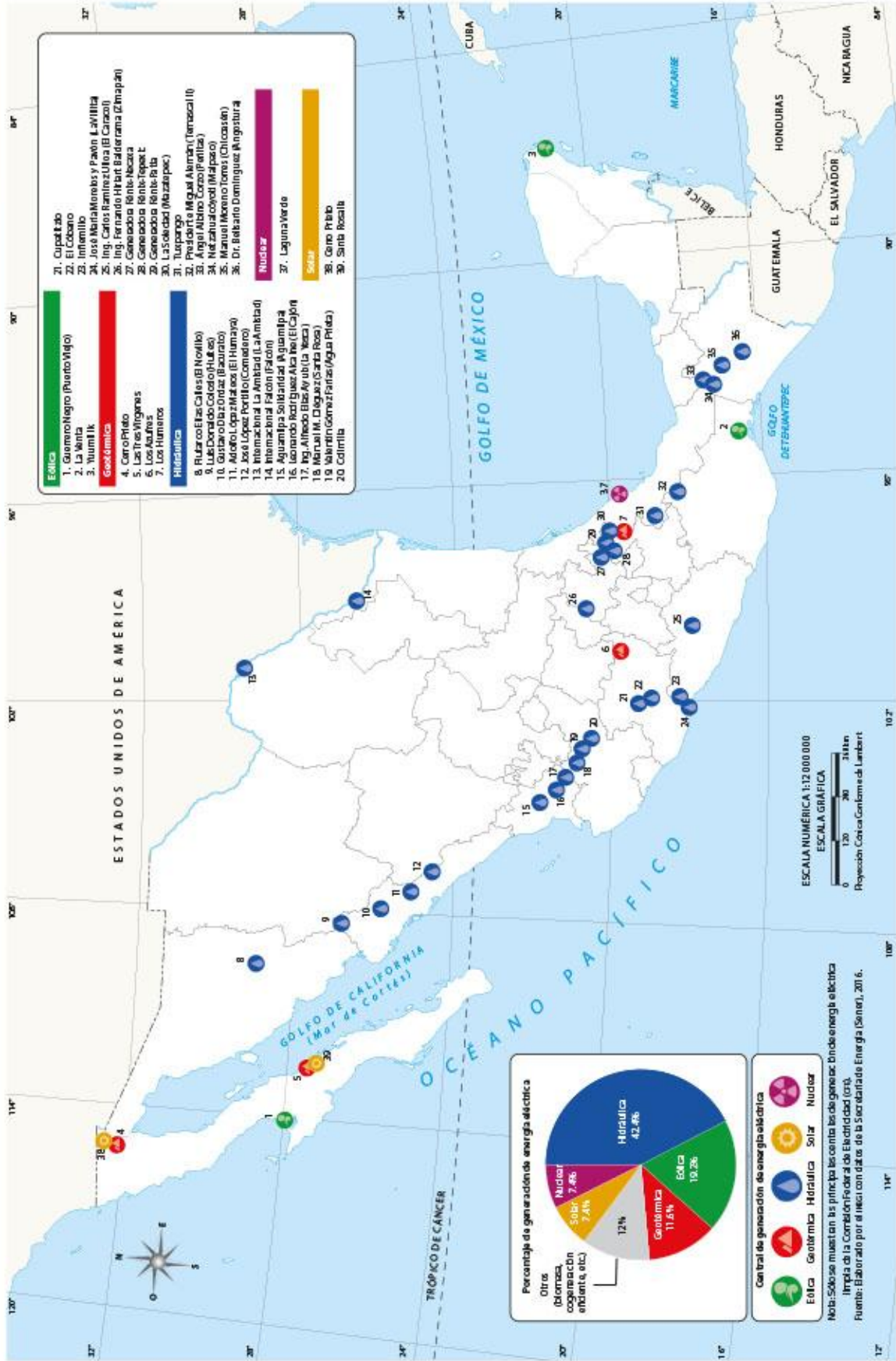
## Componentes Económicos

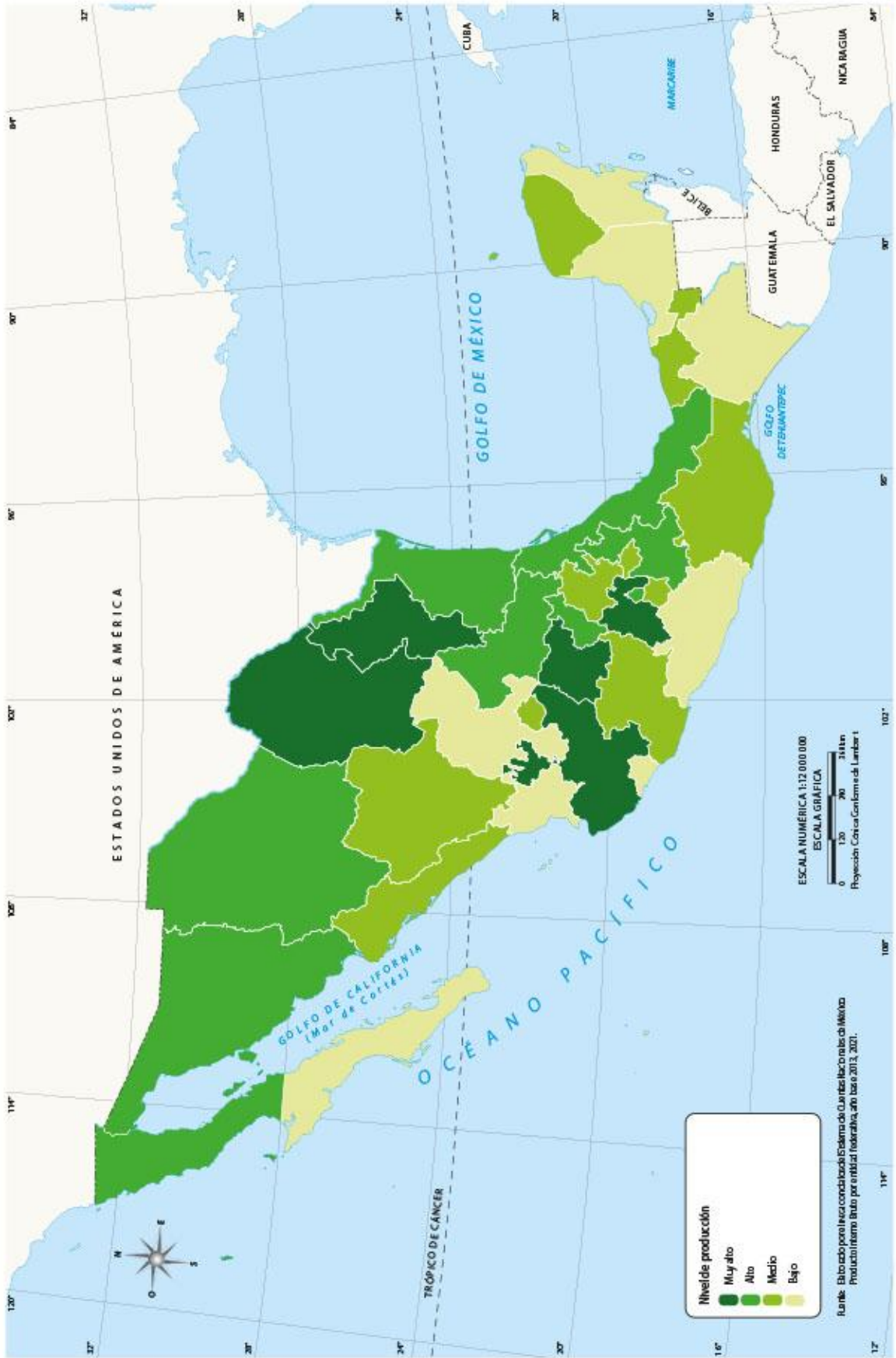


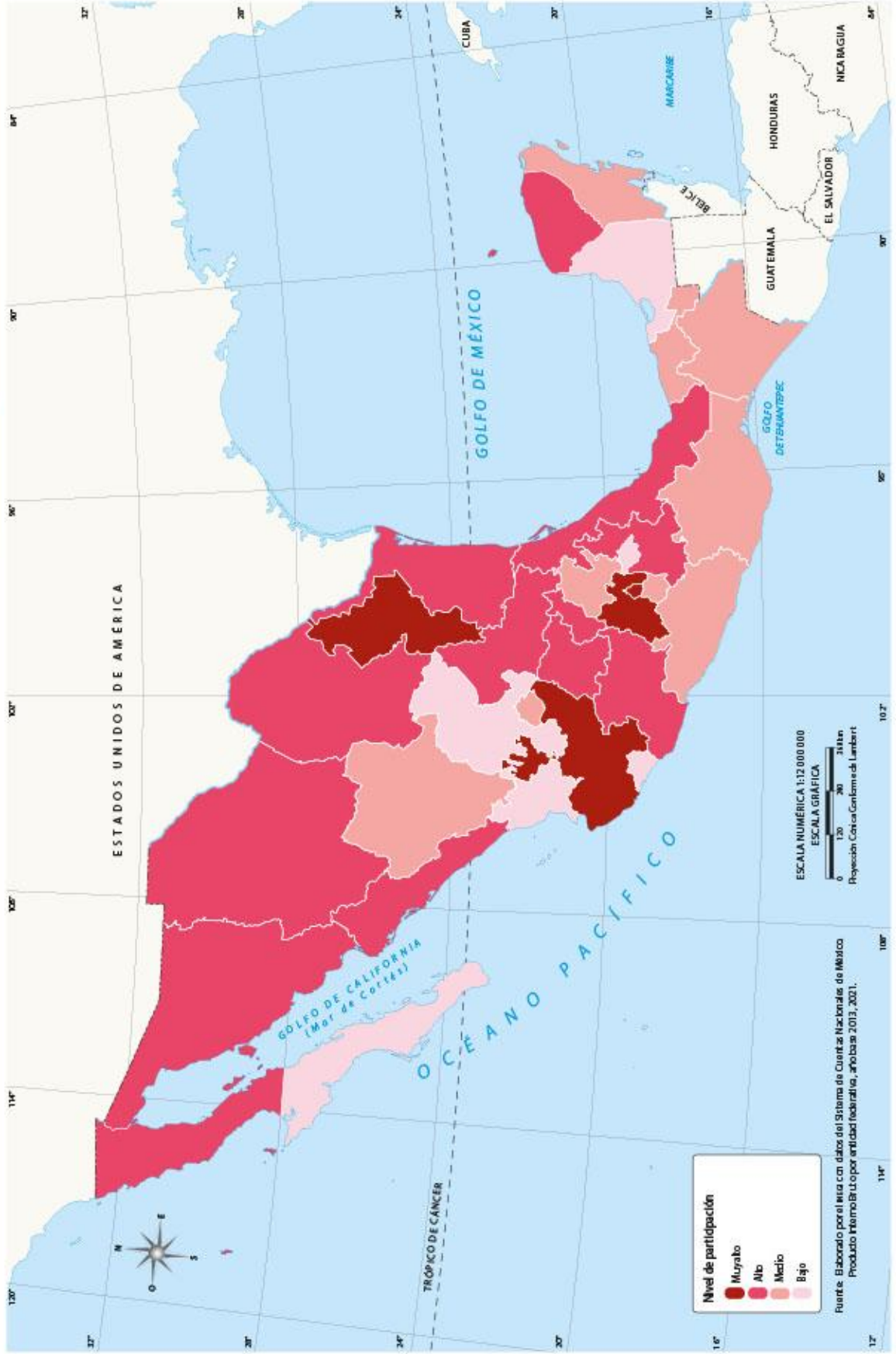


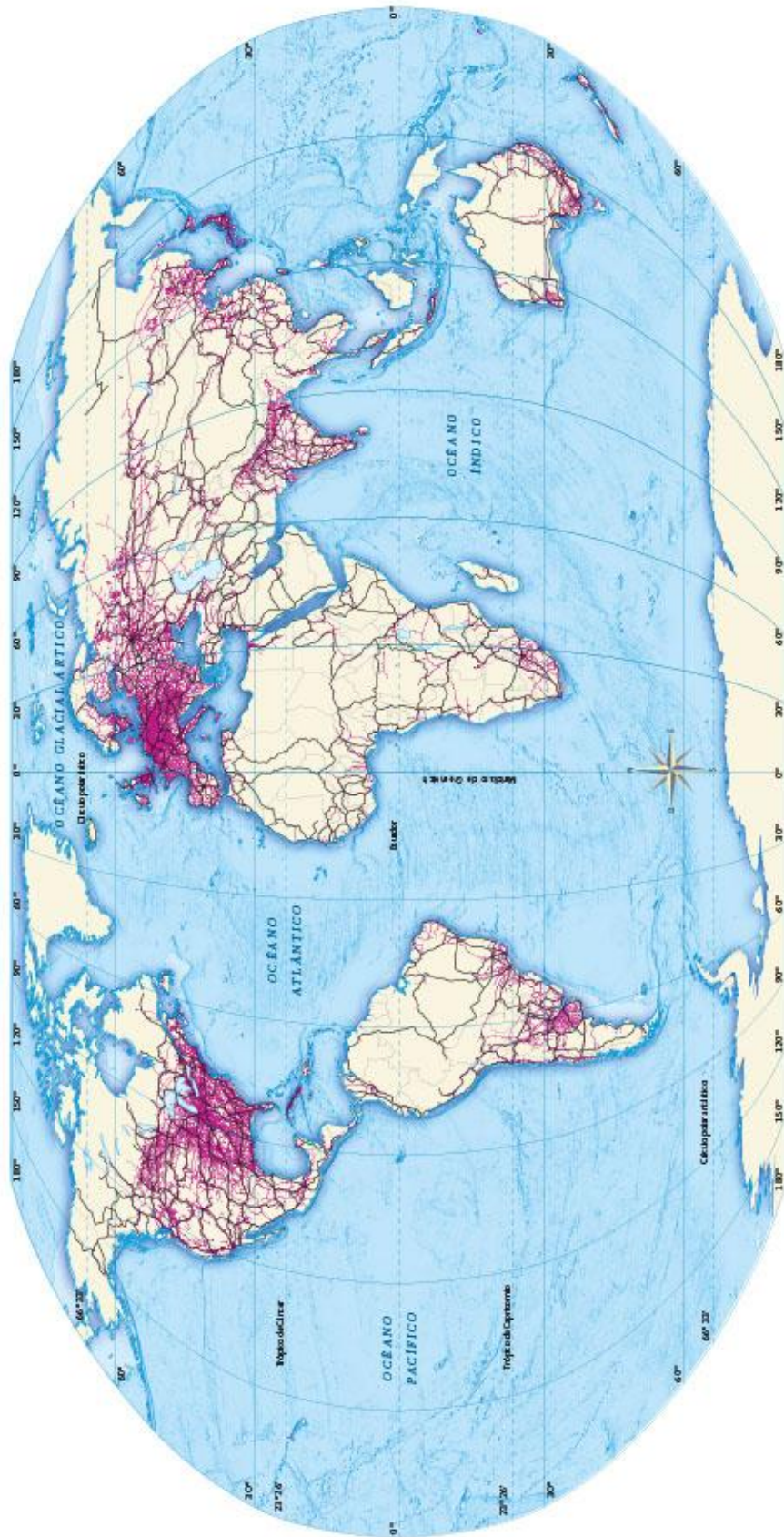
# Generación de energía eléctrica en México

## Componentes Económicos











### Visas de comunicación terrestre

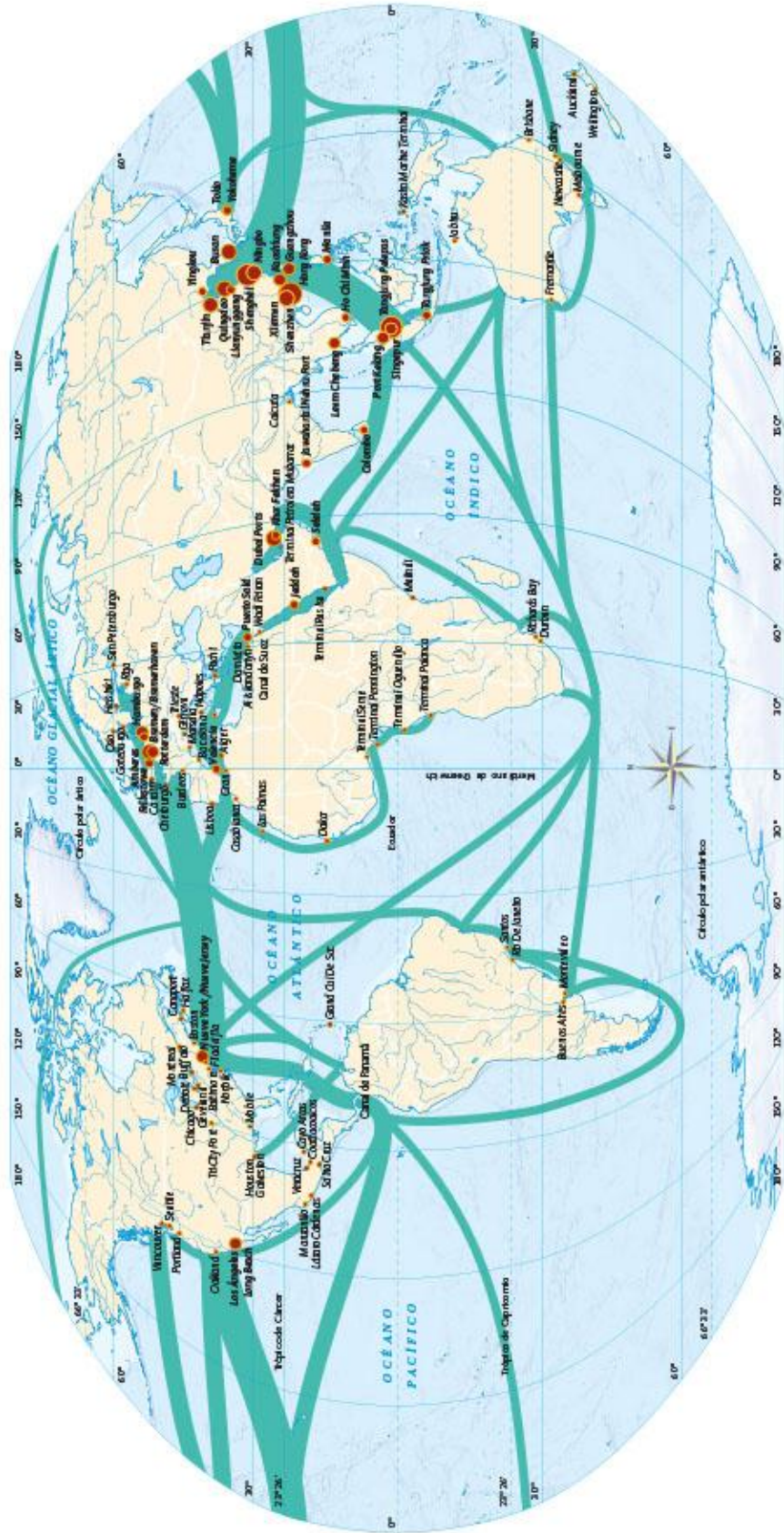
-  Red de carreteras primarias
-  Red ferroviaria

Escala en el ecuador  
 1:110 000 000  
 1 centímetro = 1 100 kilómetros  
 0 1 100 2 200 4 400  
 km  
 Proyección Robinson



# Principales puertos y rutas marítimas

# Componentes Económicos



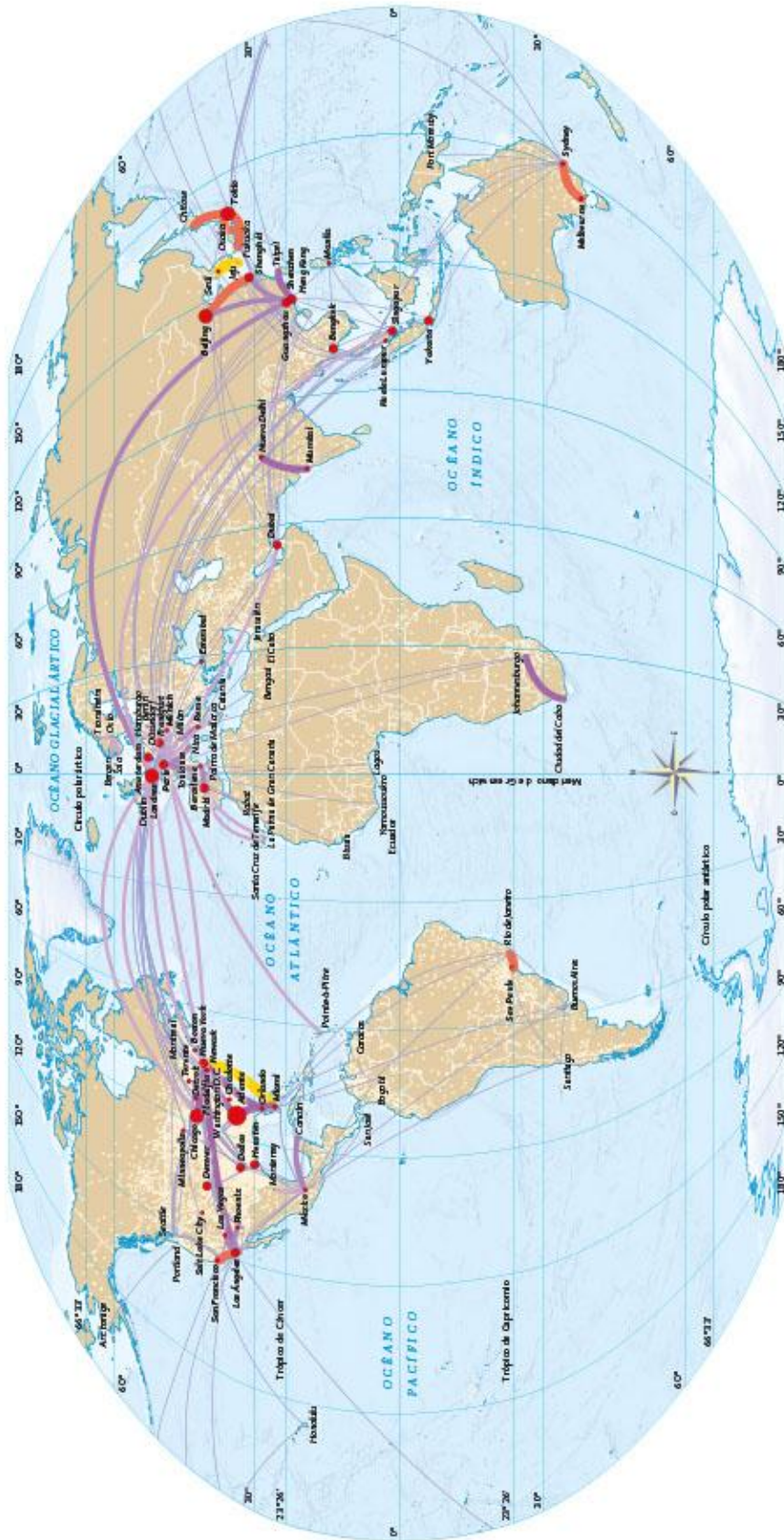
- Movimiento anual de contenedores**
- 20 000 000 o mayor
  - 10 000 000 a menos de 15 000 000
  - 5 000 000 a menos de 10 000 000
  - 3 000 000 a menos de 5 000 000
  - Menos de 3 000 000

- Rutas de navegación más importantes**
- 

Escala en el ecuador  
 1:110 000 000  
 1 centímetro = 1 100 kilómetros  
 0 1100 2200 4400 Km  
 Proyección Robinson

Fuentes: 1. Mare de synthésier 71, Planquero des ports de commerce mondial 2003, 6ème, enero de 2005; 2. World Map; World for Source; 3. World for Source; 3. World for Source; American Association of Port Authorities





Aeropuertos con mayor tráfico anual de pasajeros, 2010 (millones)

- Más de 80
- 60 a menos de 80
- 40 a menos de 60
- 2 a menos de 40
- Menos de 2

Rutas aéreas con mayor tráfico anual de pasajeros, 2010 (millones)

- Más de 8
- 6 a menos de 8
- 4 a menos de 6
- 2 a menos de 4
- 1 a menos de 2
- Redes aéreas con menor tráfico

Rutas aéreas con mayor tráfico anual de pasajeros, 2010 (millones)

- Más de 8
- 6 a menos de 8
- 4 a menos de 6
- 2 a menos de 4
- 1 a menos de 2
- Redes aéreas con menor tráfico

Escala en el ecuador  
 1:110 000 000  
 1 centímetro = 1 100 kilómetros  
 0 1 100 2 200 4 400  
 km  
 Proyección Robinson

Fuentes: 1. Passenger Traffic, 2010 Annual Traffic Report, 2011, Airport Council International; 2. CasAir Routes, 2008, UN Global Air Transport Programme.

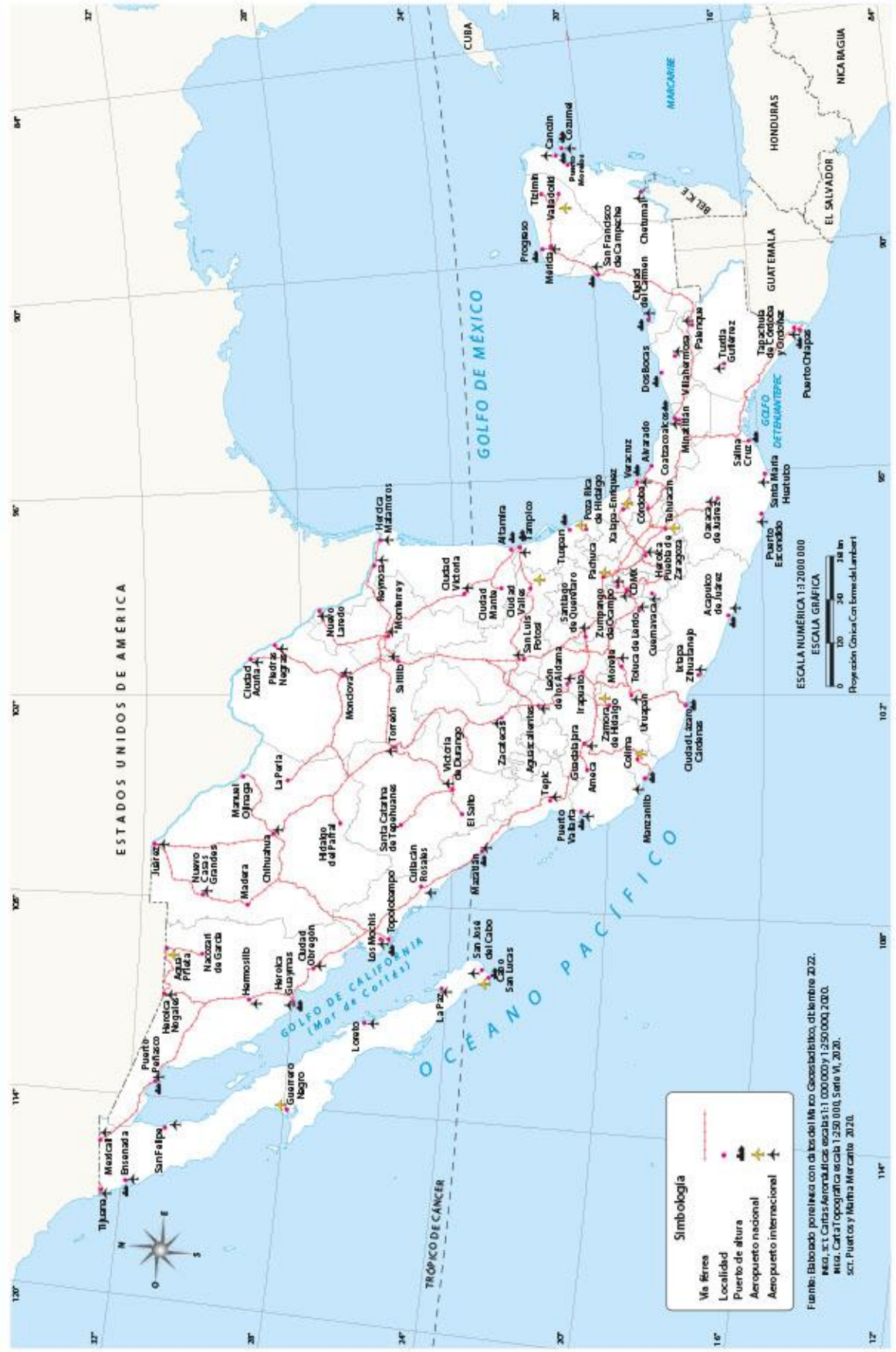
## Corredores carreteros de México

## Componentes Económicos



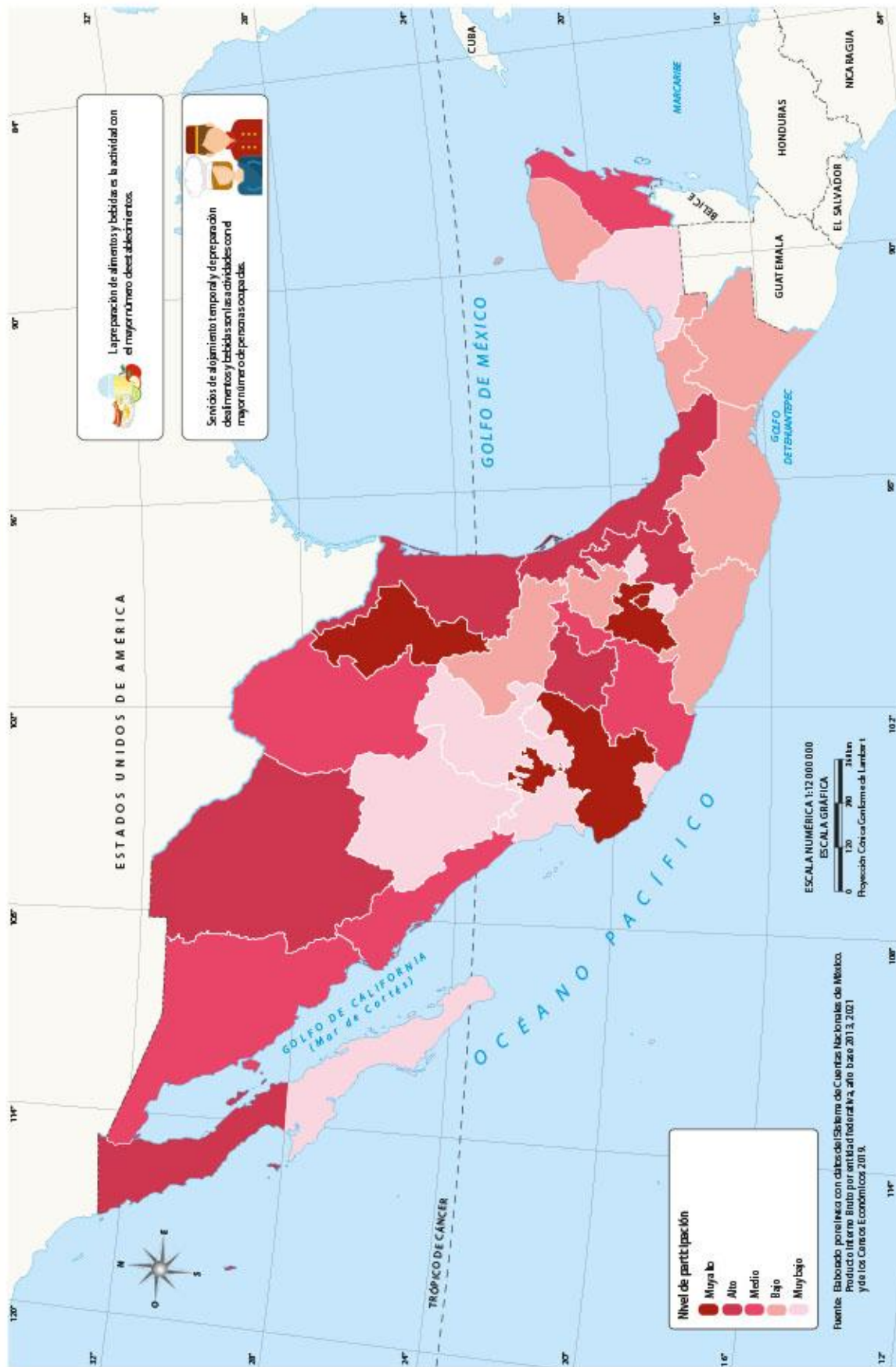
# Vías férreas, aeropuertos y puertos de altura de México

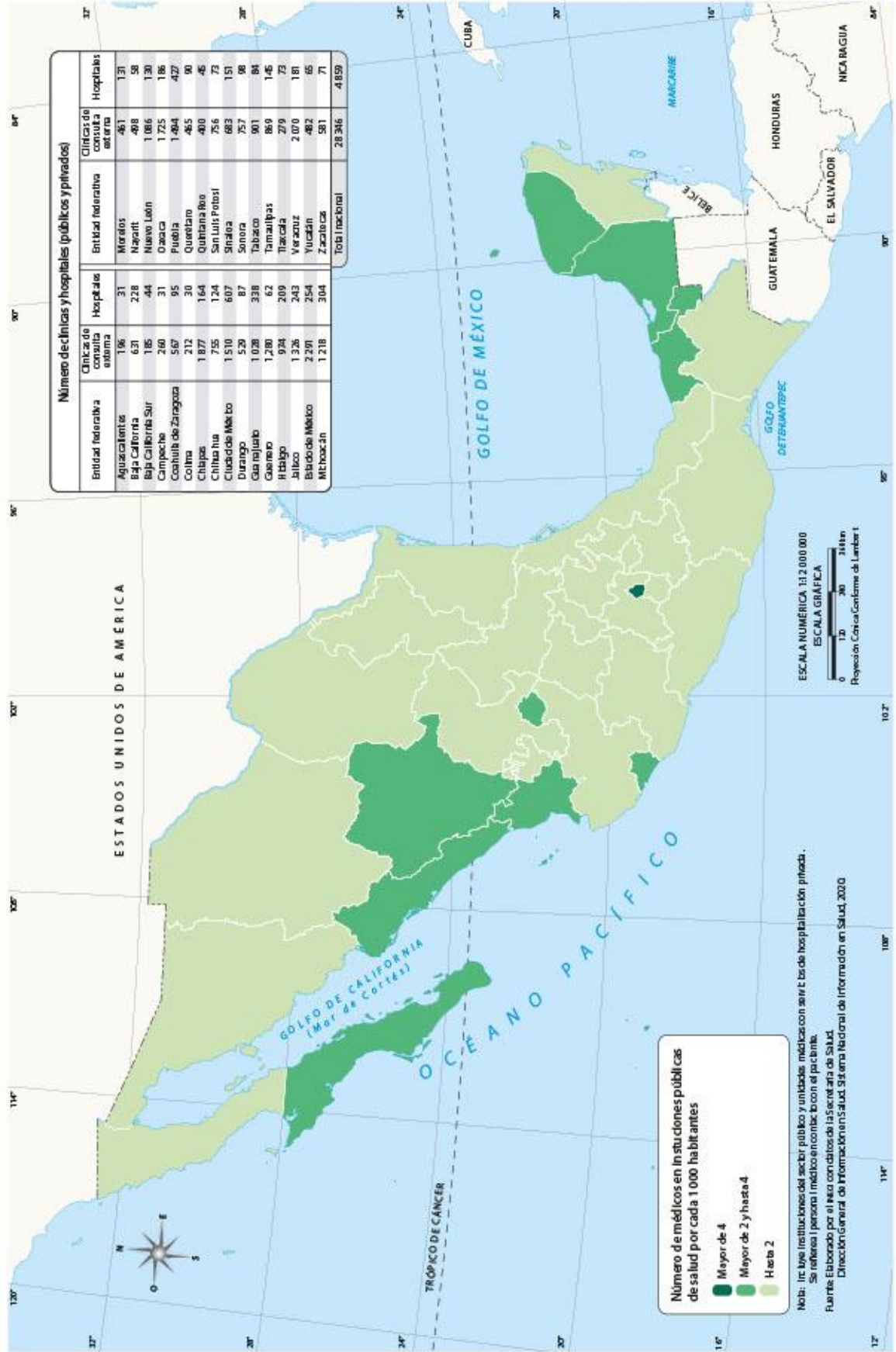
## Componentes Económicos



## Servicios en México

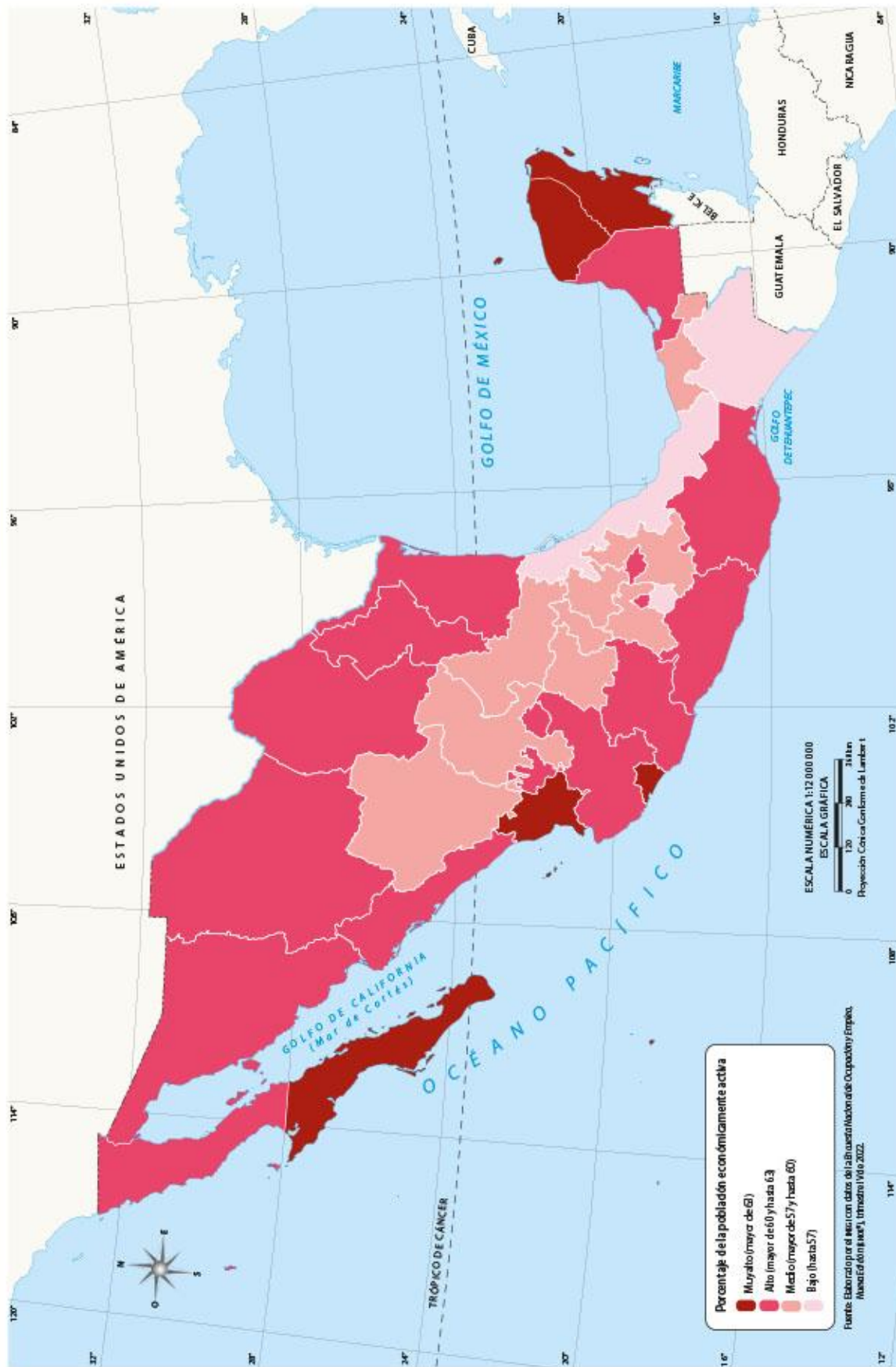
## Componentes Económicos





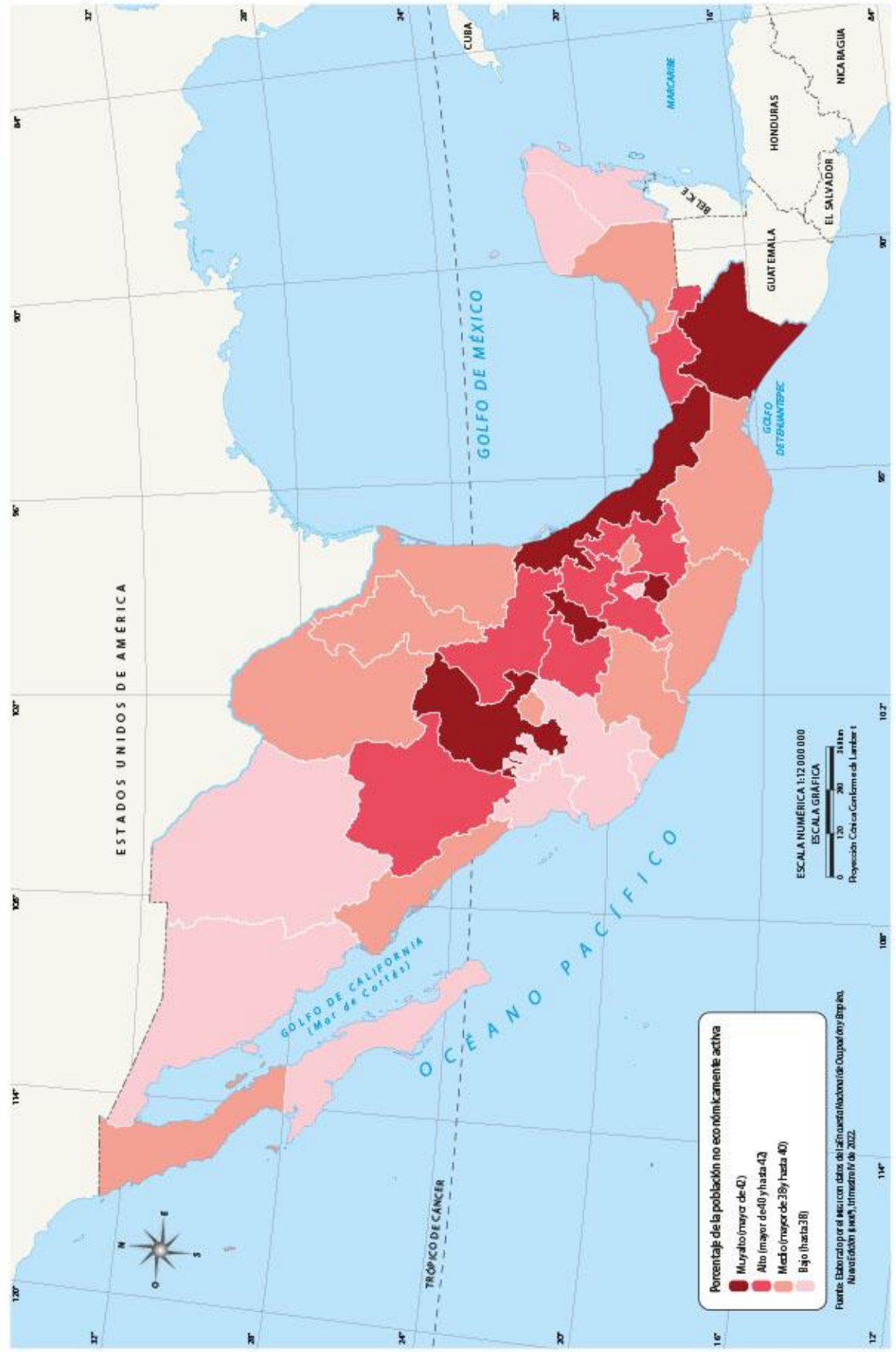
## Población económicamente activa en México

## Componentes Económicos



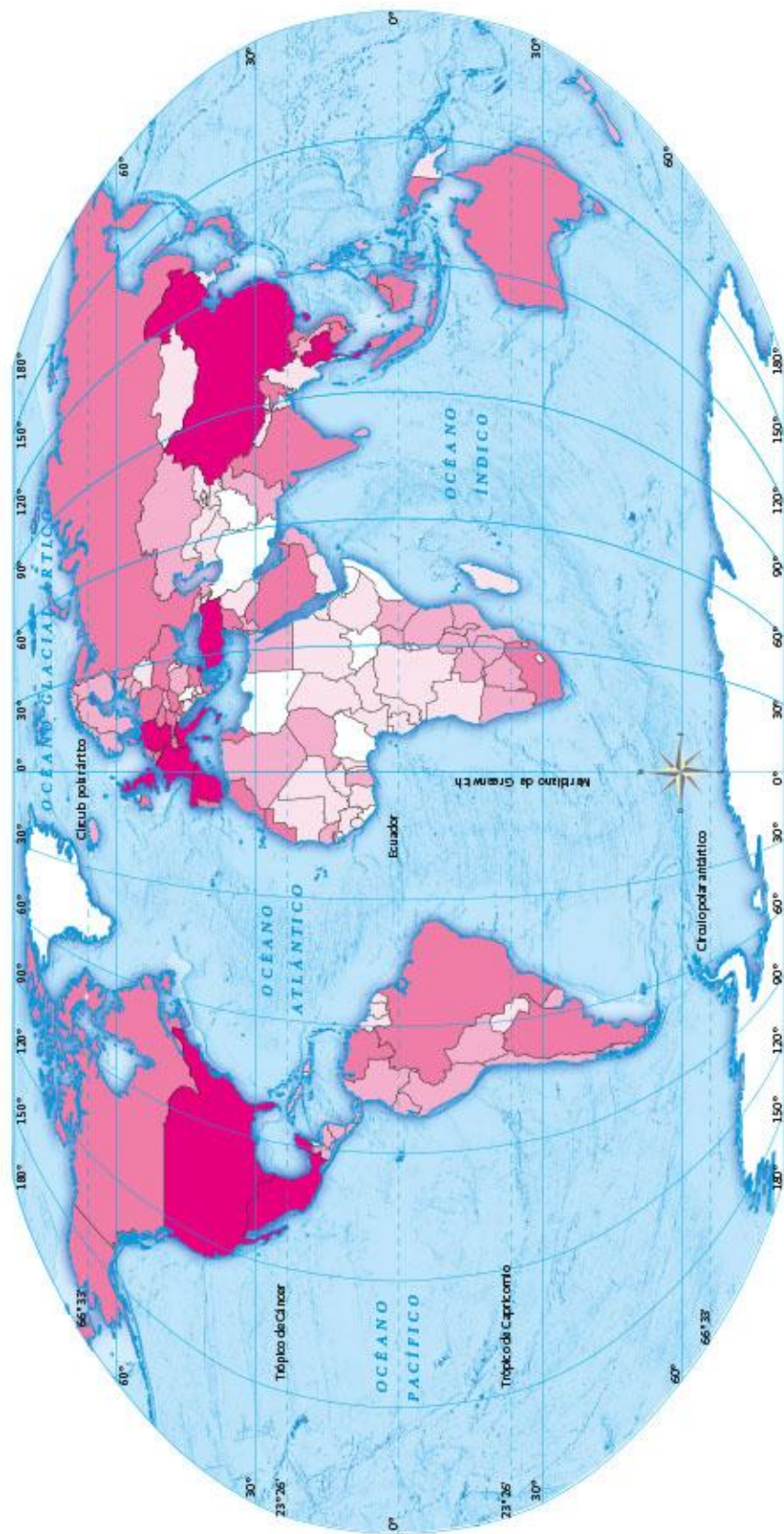
# Población no económicamente activa en México

## Componentes Económicos



## Destinos turísticos

## Componentes Económicos



### Número de turistas al año, 2017

(turistas por año)

Países más visitados

Alto (más de 5 000 000)

Medio (de 500 000 a 5 000 000)

Bajo (menos de 500 000)

Sin datos

Escala en el ecuador

1:110 000 000

1 centímetro = 1 100 kilómetros

0 1 100 2 200 4 400

km

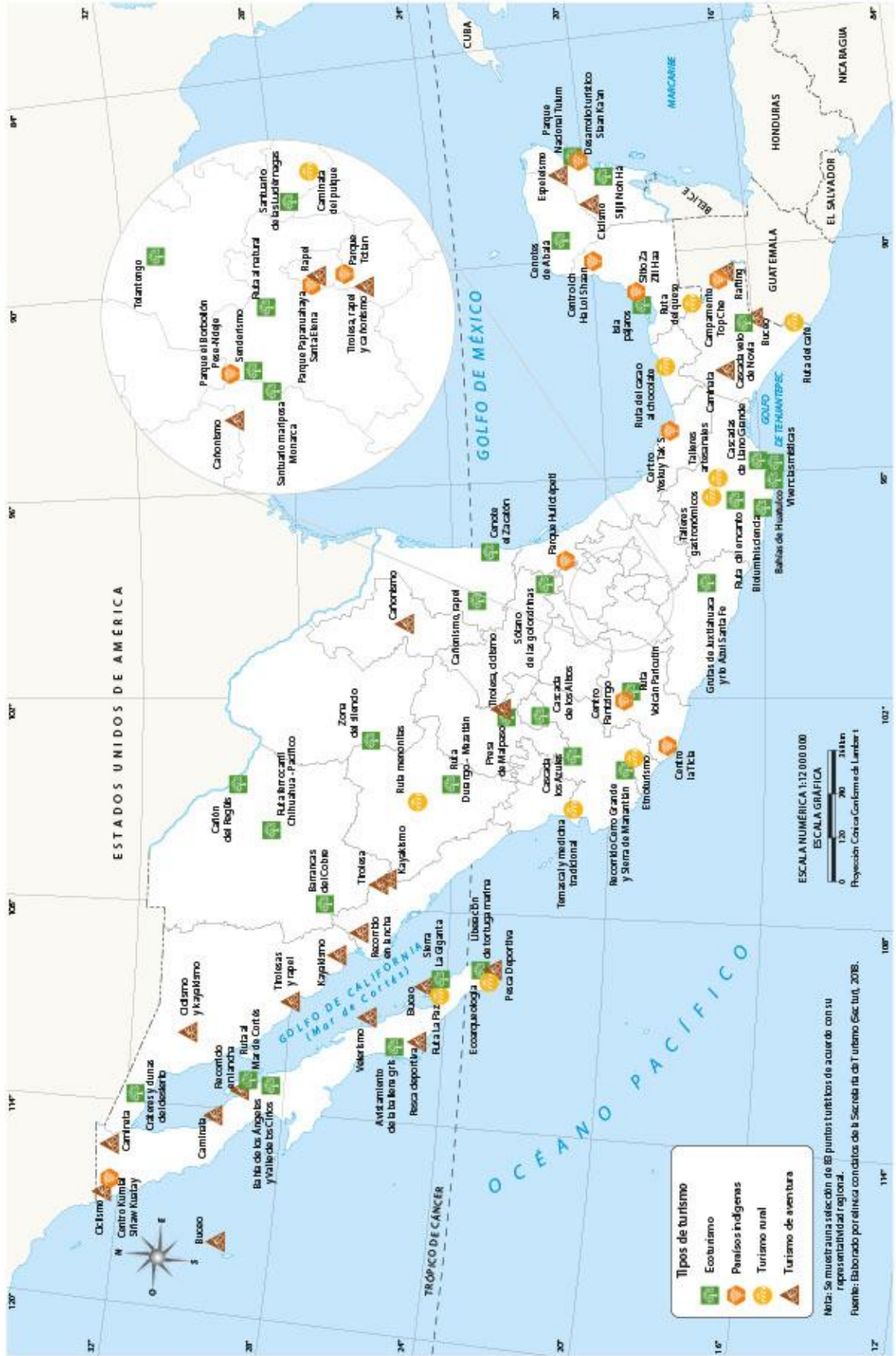
Proyección Robinson





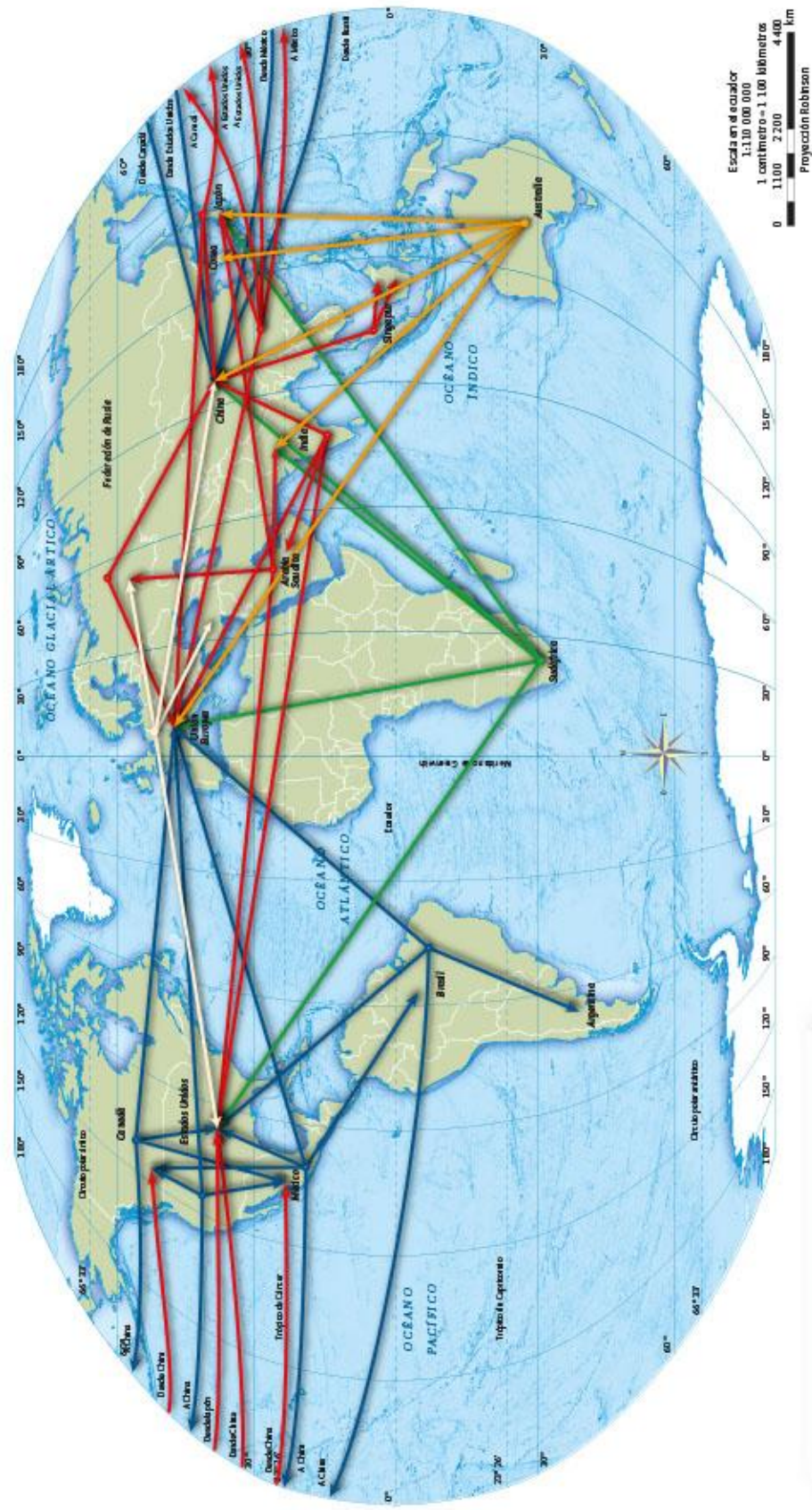
## Turismo de naturaleza en México

## Componentes Económicos



# Principales intercambios comerciales, 2010

# Componentes Económicos



**Principales intercambios comerciales, 2010**

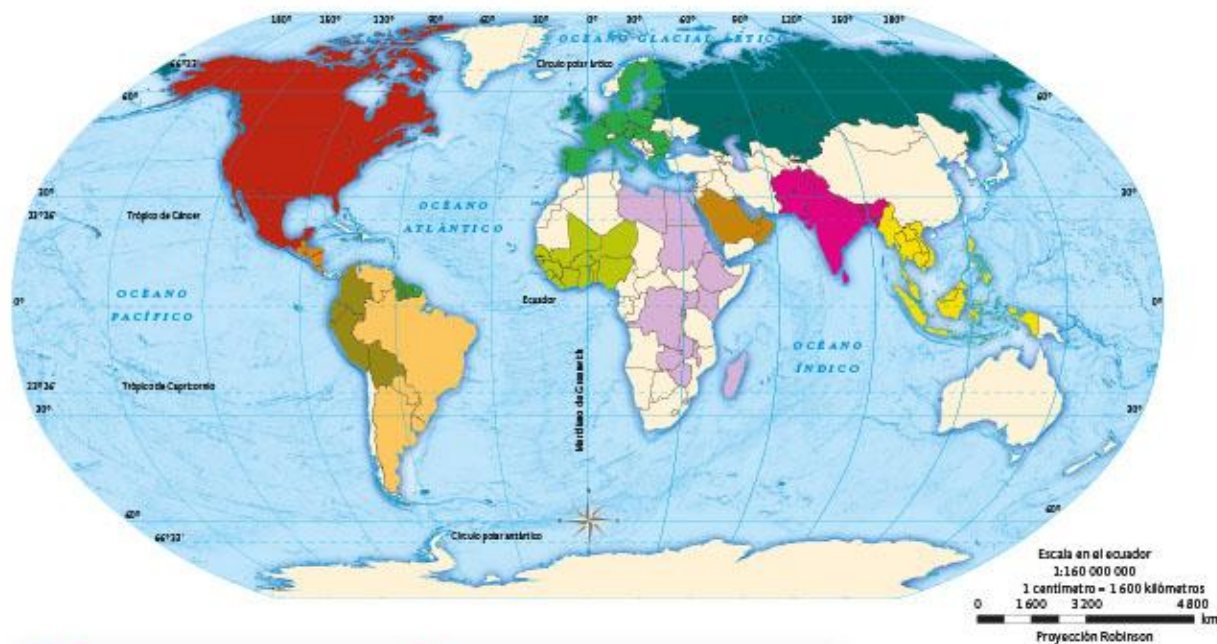
	Desde América		Desde África
	Desde Europa		Desde Asia
	Desde América		Desde África
	Desde Europa		Desde Asia

Fuente: 1. The World Bank (s. 1). 2010. *World Development Indicators*.  
 2. Organización Mundial del Comercio (s. 1). *Algo que comer y beber y a dónde ir*.



■ Bloque APEC (Foro de Cooperación Económica Asia-Pacífico)  
 ■ No asociados

\* La Unión Europea es una organización de países conformada por Alemania, Austria, Bélgica, Bulgaria, Chipre, Croacia, Dinamarca, Eslovaquia, Eslovenia, España, Estonia, Finlandia, Francia, Grecia, Hungría, Irlanda, Italia, Letonia, Lituania, Luxemburgo, Malta, Países Bajos, Polonia, Portugal, República Checa, Rumanía y Suecia.



Escala en el ecuador  
 1:160 000 000  
 1 centímetro = 1 600 kilómetros  
 0 1 600 3 200 4 800 km  
 Proyección Robinson

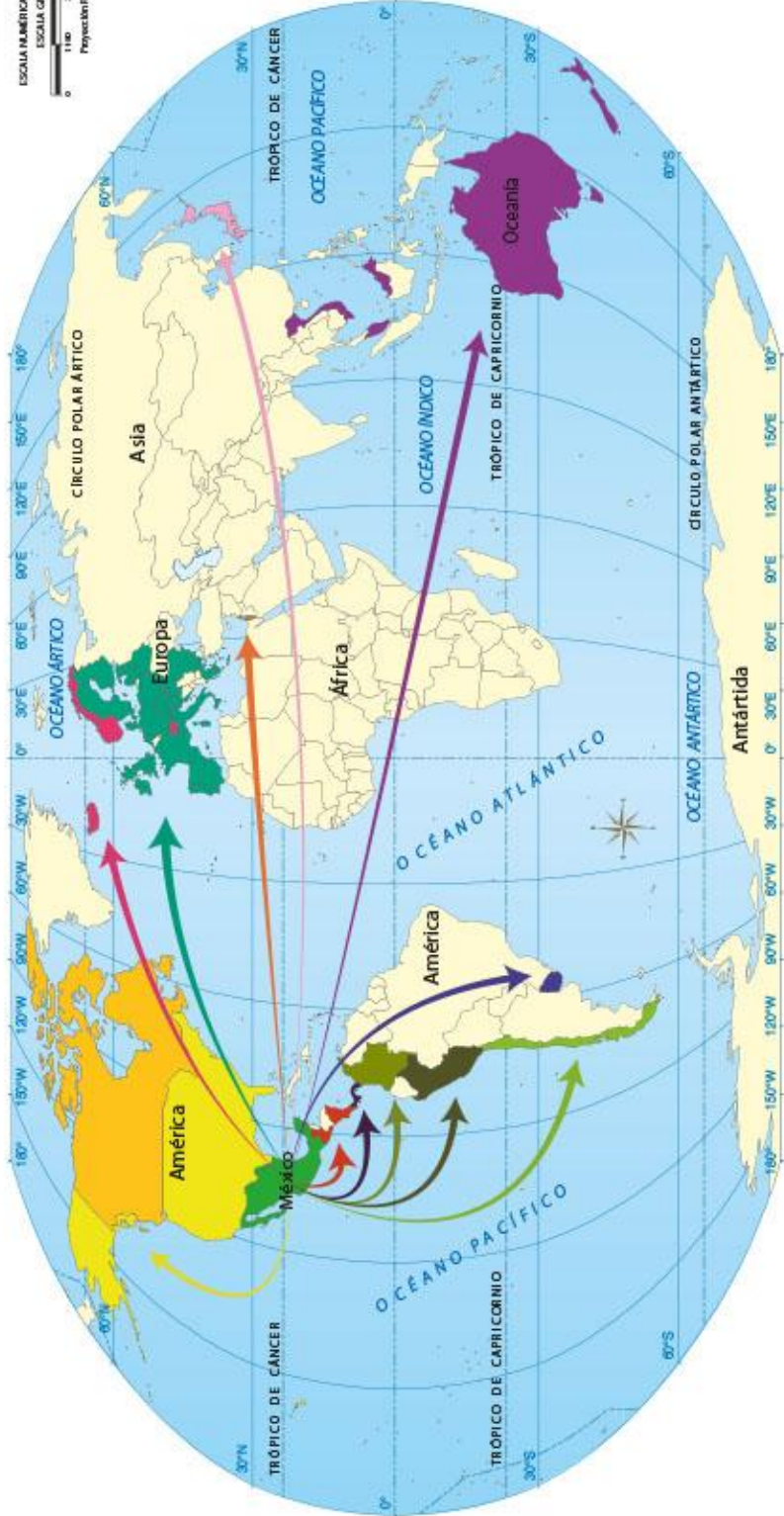
■ Tratado entre México, Estados Unidos y Canadá	■ Comunidad Económica Eurasiática
■ Comunidad del Caribe (CARICOM)	■ Comunidad Económica de Estados de África Occidental
■ Mercado Común Centroamericano	■ Mercado Común de África Oriental y Austral
■ Comunidad Andina	■ Consejo de Cooperación para los Estados Árabes del Golfo
■ Mercosur	■ Asociación de Naciones del Sudeste Asiático
■ Unión Europea	■ Asociación Surasiática para la Cooperación Internacional
	■ No asociados

Fuentes: 1. Estados Miembros de la UE, Unión Europea; 2. Lista de países miembros, Comunidad Económica Eurasiática; 3. Policy Challenges in the Gulf Cooperation Council Countries, International Monetary Fund; 4. Lista de Estados miembros de la Asociación de Naciones del Sudeste Asiático; 5. TLC Hoy, Tratado entre México, Estados Unidos y Canadá (T-MEC); 6. Mercado Común Centroamericano, Centro de Información sobre Comercio Exterior, OEA; 7. Comunidad del Caribe; 8. Quiénes somos, Mercosur; 9. COMESA Member States, Common Market for Eastern and Southern Africa; 10. Sitio web de la Comunidad Andina; 11. ECOWAS Member States, Economic Community of West African States; 12. Sitio web de la South Asian Association for Regional Cooperation; 13. APECStarts, Asia-Pacific Economic Cooperation.

# Principales tratados comerciales de México

# Componentes Económicos

ESCALA NUMÉRICA 1:10000000  
ESCALA GRÁFICA  
0 110 220 330  
Proyección Robinson

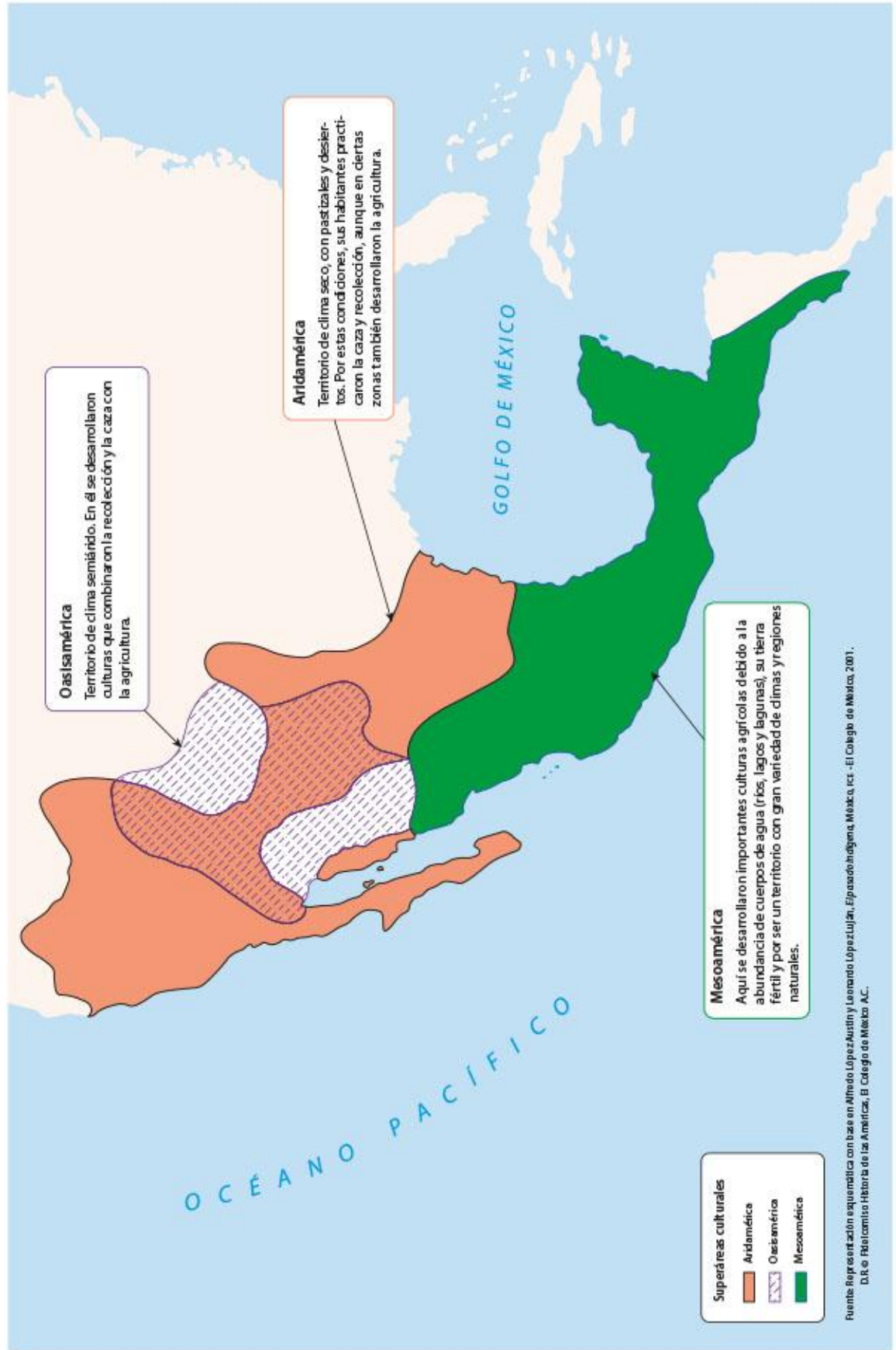


Tratados de libre comercio	Asociación Europea de Libre Comercio (AELC)	Uruguay	Japón	Centroamérica	Panamá	Alianza del Pacífico	Tratado Integral y Progresista de Asociación Transpacífico (TIPTAP)	América del Norte (T-MEC)
Colombia 1995	2001	2004	2005	2013	2015	2016	2018	2020
Chile 1999	Perú, Chile, Colombia, Ecuador, Panamá	Uruguay	Japón	Guatemala, Costa Rica, Nicaragua, El Salvador	Panamá	Chile, Colombia, Perú	Australia, Brunéi, Nueva Zelanda, Vietnam, Singapur, Malasia, Japón	Canadá, EE.UU., México
Unión Europea (UE)	Israel 2000	2000	2000	2000	2000	2000	2000	2000
2000	2000	2000	2000	2000	2000	2000	2000	2000
2000	2000	2000	2000	2000	2000	2000	2000	2000
2000	2000	2000	2000	2000	2000	2000	2000	2000

Nota: El año corresponde a la entrada en vigor de cada uno de los tratados de libre comercio.  
Fuente: El boletín por el INEGI con datos de la Secretaría de Economía (S.E.), 2018.  
Limites administrativos Eurogeográficos 2020.



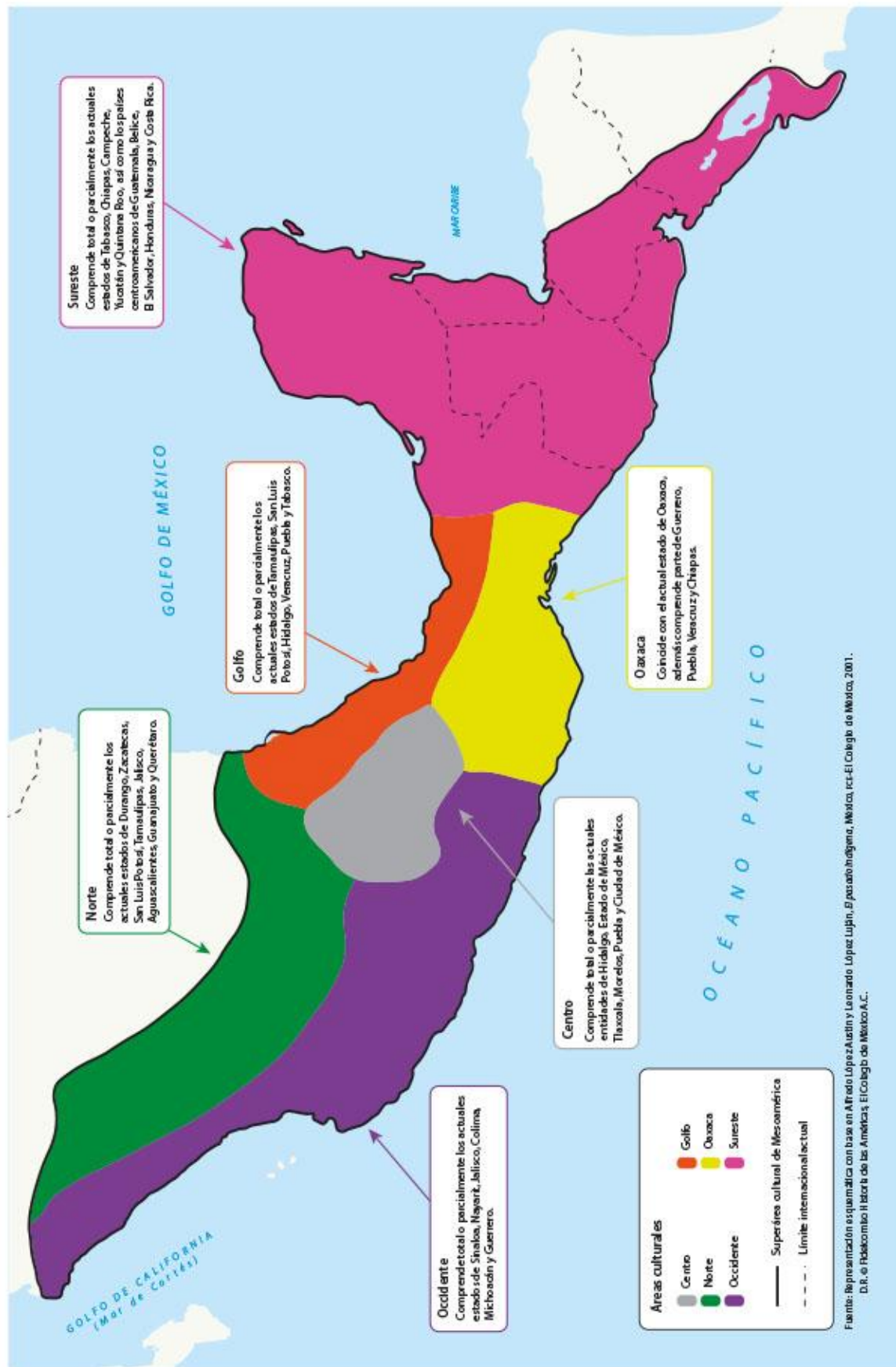






## Mesoamérica y sus áreas culturales

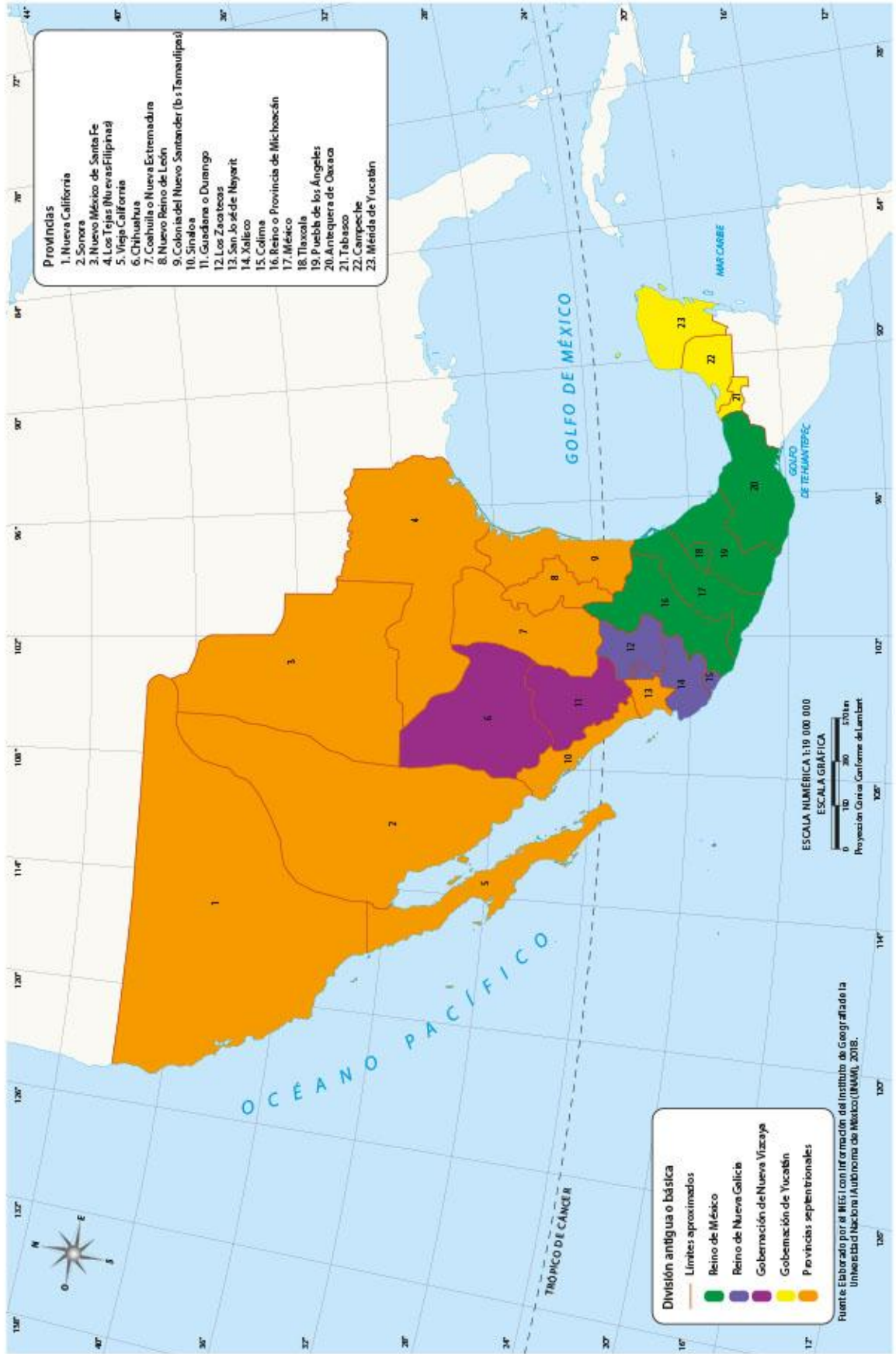
## Componentes Históricos



Fuente: Representación esquemática con base en Alfredo López Austin y Leonardo López Luján, *El pasado indígena*, México, IECI-Colegio de México, 2001.  
D. I. e Hidrocomiso Ilustración de las Américas, El Colegio de México A.C.

## División antigua de México (provincias y reinos), 1550-1776

### Componentes Históricos









## La invasión norteamericana en México, 1846-1848

## Componentes Históricos







# Aguascalientes



Capital: Aguascalientes  
 Extensión: 5 615.7 km<sup>2</sup>, 0.3% del territorio nacional  
 Municipios: 11  
 Población: 1 425 607 habitantes, 1.1% del total del país

## PRINCIPALES ACTIVIDADES ECONÓMICAS

- |                 |                          |
|-----------------|--------------------------|
| <b>AGRICOLA</b> | <b>MINERA</b>            |
| Guayaba         | Oro, plata, etc. y plomo |
| Uva             | <b>INDUSTRIAL</b>        |
| Lactosa         | Acero                    |
| Epsilon         | Carne de cerdo           |
|                 | Lactosa de bovino        |

## RANGOS DE ELEVACIÓN

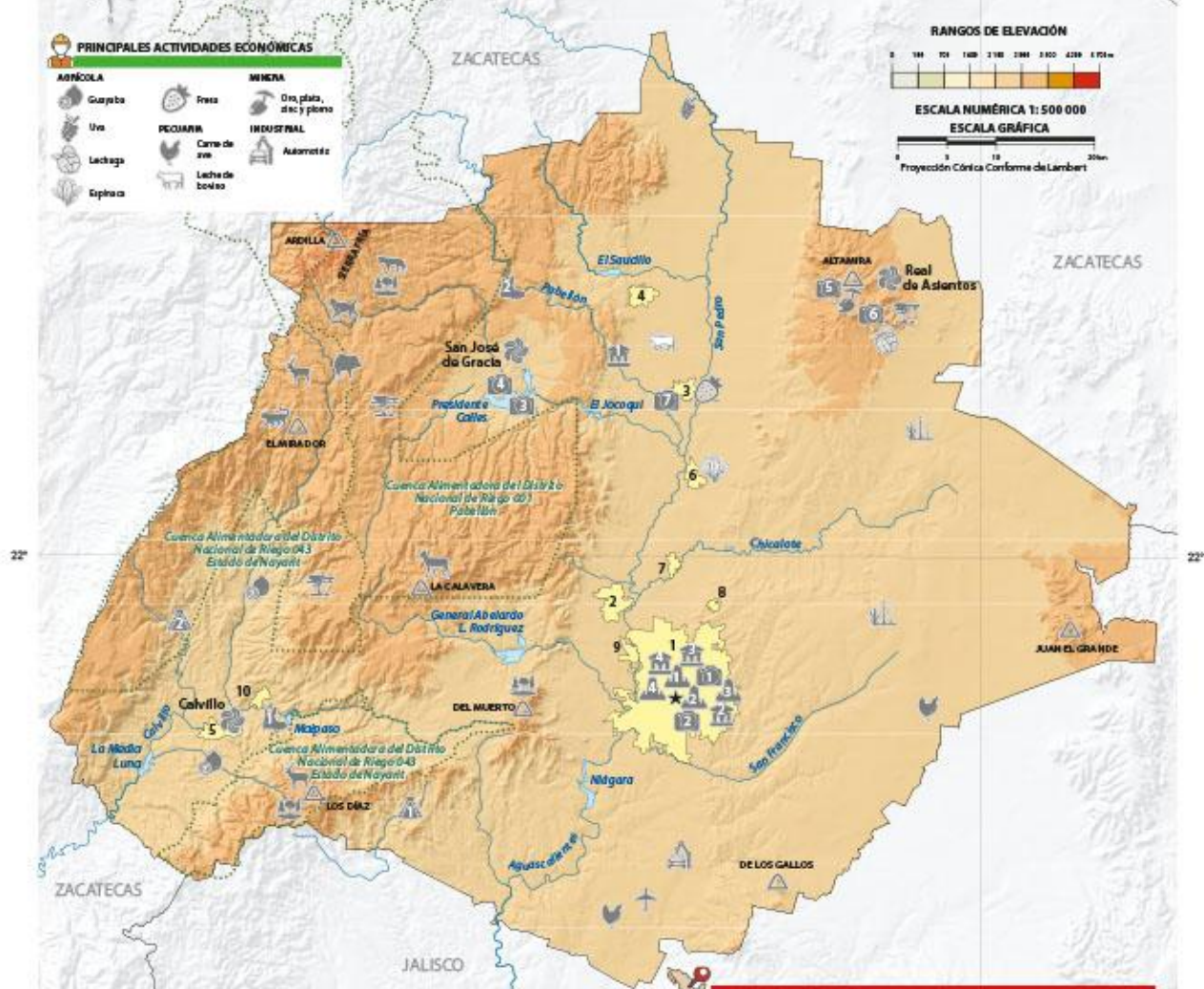


ESCALA NUMÉRICA 1: 500 000

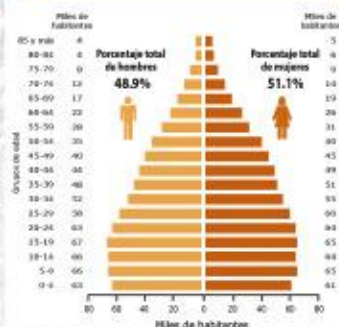
ESCALA GRÁFICA



Proyección Cónica Conforme de Lambert



## POBLACIÓN POR EDAD Y SEXO



## LOCALIDADES MÁS POBLADAS

- 1 Aguascalientes
- 2 Jesús María
- 3 Pabellón de Artaaga
- 4 Rincón de Romos
- 5 Calvillo
- 6 San Francisco de los Romo
- 7 Jesús Gómez Portugal
- 8 La Ribera
- 9 Póctos
- 10 Jocaliente

## GENERAL

- ★ CAPITAL DEL ESTADO
- LÍMITE ESTADAL
- 📍 LOCALIDADES MÁS POBLADAS
- ✈️ AEROPUERTO INTERNACIONAL: Jesús Terán
- 🏛️ CULTURA
- 🏛️ MUSEO
  1. Día de la Insurgencia de Pabellón de Hidalgo
  1. De Aguascalientes
  2. José Guadalupe Posada
  4. Escárcego
- 🏛️ SITIO ARQUEOLÓGICO
  1. Pinturas rupestres en Ocotlán
  1. Pinturas rupestres en Tepic de S. Mateo
- 🏛️ SITIO HISTÓRICO
  1. Teatro Morelos
  2. Palacio de Gobierno
  2. Antigua Estación de Ferrocarril
  4. Templo de San Marcos

## NATURALEZA

- 🌿 ÁREA NATURAL PROTEGIDA
- 🌊 HIDROGRAFÍA
  - 🌊 Río perenne
  - 🌊 Presa
- 🏞️ PRINCIPAL RESERVA
  - 🏞️ Carro
- 🌳 ECOSISTEMA
  - 🌳 Bosque templado
  - 🌳 Natural
  - 🌳 Pastoral
- 🐾 FAUNA
  - 🐾 Puma
  - 🐾 Venado
  - 🐾 Gato montés

## TURISMO

- 🐾 Coyote
- 🐾 Fecarí de collar
- 🐾 Ciervo rojo
- 🏛️ PUNTO TURÍSTICO
  1. Cueva
  2. Jardín de San Marcos
  2. Santuario del Cristo Roto
  4. Presa Presidente Calles
  5. Mina Real de Asientos
  6. Ex-Convento del Señor del Tapacán
  7. Ex-Hacienda de San Luis de Lara
- 🏛️ PUEBLO MÁGICO
  1. Calles y plaza de Malpaso, acortamiento y turismo de aventura
  2. Tírol de Póctos, acortamiento



ESTADOS UNIDOS DE AMÉRICA

# Baja California

Capital: Mexicali  
 Extensión: 71 450.0 km<sup>2</sup>, 3.6% del territorio nacional  
 Municipios: 7  
 Población: 3 769 020 habitantes, 3.0% del total del país



32°  
29°  
30°  
28°

28°

30°

32°

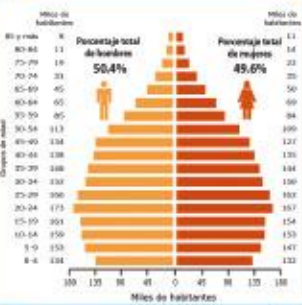
30°

28°

### LOCALIDADES MÁS POBLADAS

- 1 Tijuana
- 2 Mexicali
- 3 Ensenada
- 4 Playas de Rosarito
- 5 Tecate
- 6 Villa del Campo
- 7 Rodolfo Sánchez Taboada
- 8 Ciudad Guadalupe Victoria
- 9 Lázaro Cárdenas
- 10 San Felipe

### POBLACIÓN POR EDAD Y SEXO



### PRINCIPALES ACTIVIDADES ECONÓMICAS

- | AGRICOLA        | PESQUERA | MINERIA                                 |
|-----------------|----------|---|
| Algodón         | Abulón   | Oro                                     |
| Trigo           | Lagosta  | INDUSTRIAL                              |
| Papa            | Macranga | Aeromóvil                               |
| Uva             | Tiburón  | 1. Sector inmobiliario - Aeroespacial   |
| Cajetas         | Sardina  | 2. Carreteras                           |
| Cebolla         | Catón    | 3. Vehículos                            |
| Tomate          | Pulpo    | 4. Equipo médico                        |
| Alfalfa         | Ajónjolí | 5. Equipo de computación y comunicación |
| PECUARIO        |          | 6. Componentes electrónicos             |
| Cerdo de bovino |          | FUENTES DE ENERGÍA                      |
|                 |          | GEOTÉRMICA                              |
|                 |          | Cerro Prieto                            |
|                 |          | SOLAR                                   |
|                 |          | Cerro Prieto                            |

- CAPITAL DEL ESTADO
- LÍMITE INTERNACIONAL
- LÍMITE ESTADAL
- LOCALIDADES MÁS POBLADAS
- BIFURCACIÓN CULTURA
- ACOPILAMIENTO INTERNACIONAL
- OBSERVATORIO
- CULTURA
- MUSEO
- SITIO ARQUEOLÓGICO
- SITIO HISTÓRICO
- NATURALISMA
- MICROGRAFÍA
- FRONTERA ELEVACIÓN
- ECOSISTEMA

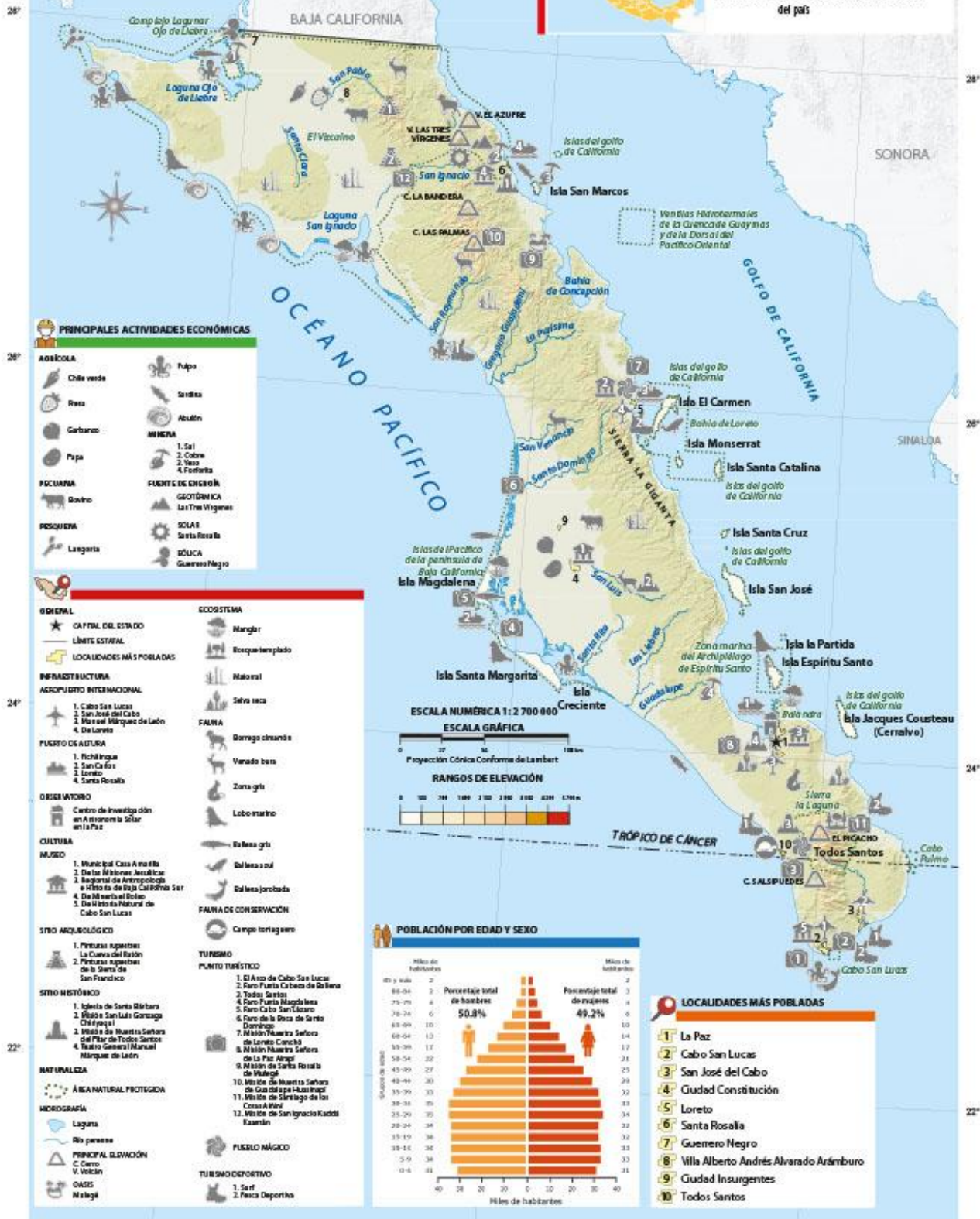
- FAUNA
- Agüita real
- Borracho chinarrón
- Cornecazón
- Falta caracora de San Clemente
- Pájaro carpintero
- Pava
- Tilacoyote
- Zorro gris
- Vibora de cascabel
- Veredado bura
- Baleña azul
- Baleña comadreja
- Cachalote
- Delfín surco de botella
- Sibria marino
- Elefante mar
- Tortuga
- Vaqueta marina
- TURISMO
- FUNTO TURÍSTICO
- 1. La Ramonosa
- 2. Guerra Guerrero (Magdalena)
- 3. La Bufadora
- 4. San Felipe
- 5. La Libertad
- 6. Punta San Cayetano
- 7. Bahía de los Angeles
- TURISMO DEPORTIVO
- 1. Avistamiento de ballenas grises
- 2. Baja 1000
- 3. Carrera de autos

BAJA CALIFORNIA SUR

# Baja California Sur



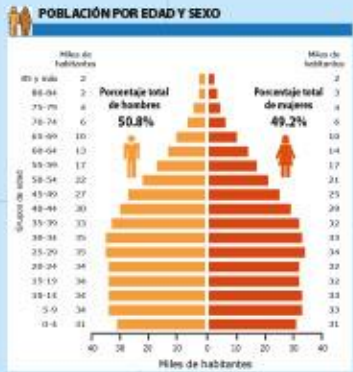
**Capital:** La Paz  
**Extensión:** 73 909,4 km<sup>2</sup>, 3,8% del territorio nacional  
**Municipios:** 5  
**Población:** 798 447 habitantes, 0,6% del total del país



## PRINCIPALES ACTIVIDADES ECONÓMICAS

AGRICOLA	
Chile verde	Fufo
Papa	Sandía
Garbanzo	Abrón
Papa	1. Sal
	2. Cobre
	3. Oro
	4. Pórfido
PECUARIA	
Bovino	GEOTERMICA
	Las Tres Virgenes
INDUSTRIAL	
Langosta	SOLAR
	Santa Rosalía
	EÓLICA
	Guernero Negro

GENERAL	
★ CAPITAL DEL ESTADO	ECOSISTEMA
— LÍMITE ESTADAL	Escuque templado
📍 LOCALIDADES MÁS PUEBLADAS	Natural
INFRAESTRUCTURA	
✈️ AEROPUERTO INTERNACIONAL	Silva seca
1. Cabo San Lucas	Fauna
2. San José del Cabo	Derraje cernado
3. Manuel Márquez de León	Varado bravo
4. De Loreto	Zana gris
PUERTO DE AGUADA	
1. Michilín	Lobo marino
2. San Carlos	Balsa gris
3. Loreto	Balsa azul
4. Santa Rosalía	Balsa jorobada
ORIENTADOR	
🏠 Centro de Investigación en Alternativas Solares en La Paz	FAUNA DE CONSERVACIÓN
	Campo tortiguero
CULTURA	
🏛️ MUSEO	TURISMO
1. Municipal Casa Amalia	PUNTO TURÍSTICO
2. De las Máscaras Ancestrales	1. El Arco de Cabo San Lucas
3. Regional de Antropología e Historia de Baja California Sur	2. Faro Punta Cabeza de Galena
4. De Historia del Estado	3. Todos Santos
5. De Historia Natural de Cabo San Lucas	4. Faro Punta Magdalena
	5. Faro Cabo San Lucas
	6. Faro de la Boca de Santo Domingo
	7. Misión Nuestra Señora de Loreto Concilio
	8. Misión Nuestra Señora de La Paz Anáhuac
	9. Misión de Santa Rosalía de Mulegé
	10. Misión de Nuestra Señora de Guadalupe Hualtaco
	11. Misión de Santiago de los Caballeros
	12. Misión de San Ignacio Kukulén
	PUERTO MÁGICO
	1. San
	2. Pesca Deportiva



- ### LOCALIDADES MÁS PUEBLADAS
1. La Paz
  2. Cabo San Lucas
  3. San José del Cabo
  4. Ciudad Constitución
  5. Loreto
  6. Santa Rosalía
  7. Guernero Negro
  8. Villa Alberto Andrés Alvarado Arámbaro
  9. Ciudad Insurgentes
  10. Todos Santos

# Campeche



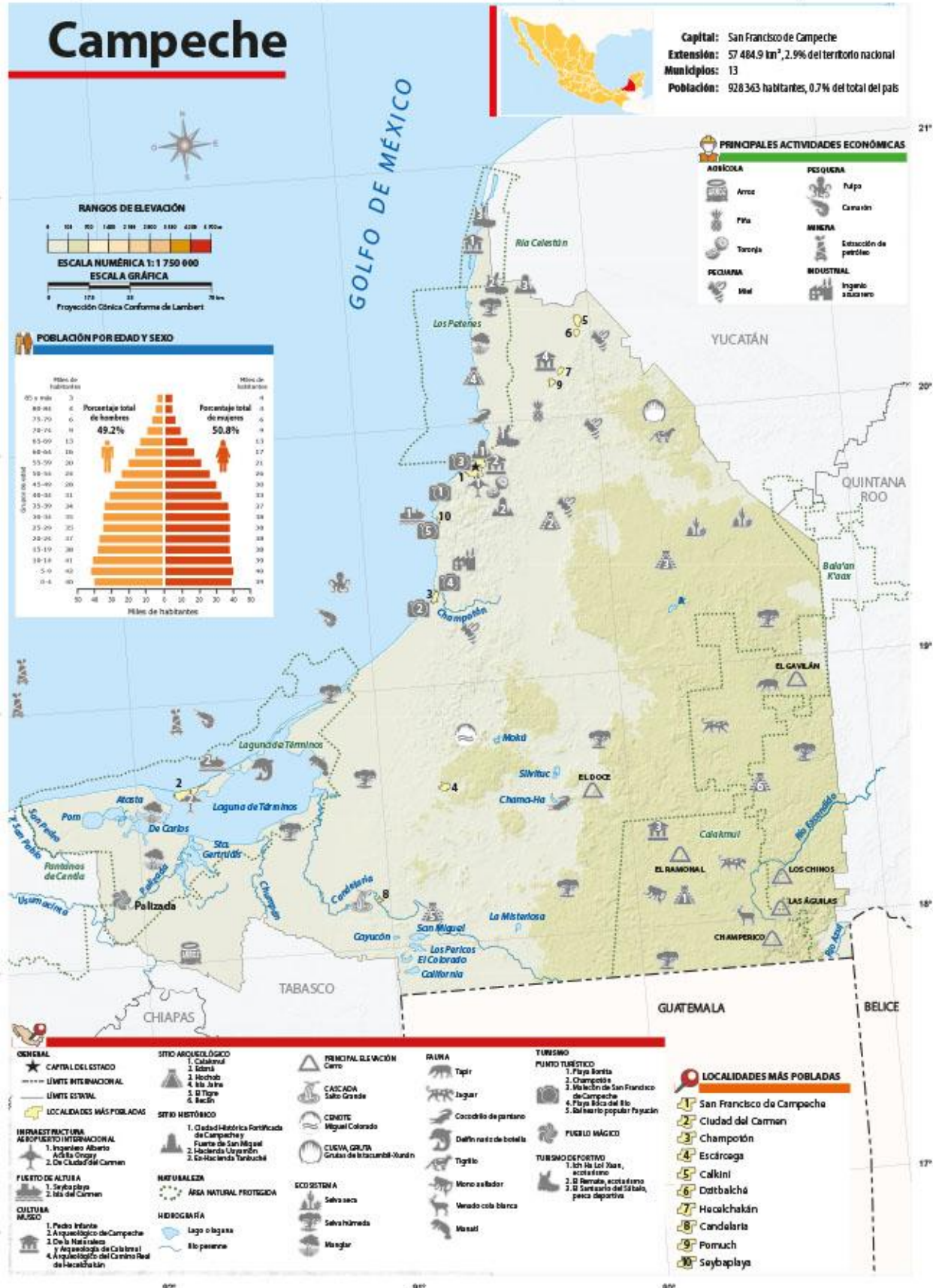
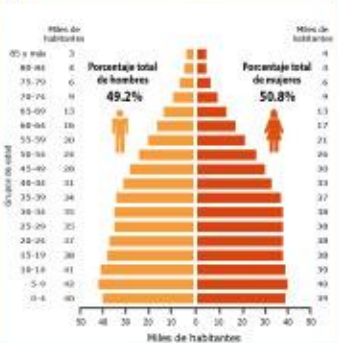
**Capital:** San Francisco de Campeche  
**Extensión:** 57 484.9 km<sup>2</sup>, 2.9% del territorio nacional  
**Municipios:** 13  
**Población:** 928 363 habitantes, 0.7% del total del país

### PRINCIPALES ACTIVIDADES ECONÓMICAS

AGRICOLA	PECUARIA
Arroz	Fuajo
Papa	Caracarán
Tarona	Extracción de petróleo
Miel	Ingeniería a suavero



### POBLACIÓN POR EDAD Y SEXO

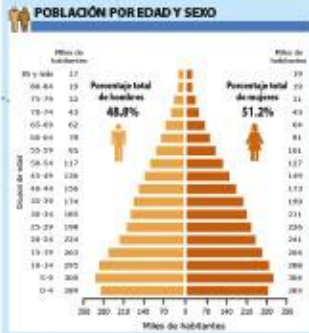


- |   |  |   |   |  |
|---|--|---|---|--|
| <p><b>GENERAL</b></p> <ul style="list-style-type: none"> <li>★ CAPITAL DEL ESTADO</li> <li>--- LÍMITE INTERNACIONAL</li> <li>--- LÍMITE ESTADAL</li> <li>--- LOCALIDADES MÁS POBLADAS</li> </ul> <p><b>INFRAESTRUCTURA</b></p> <p><b>AEROPUERTO INTERNACIONAL</b></p> <ol style="list-style-type: none"> <li>1. Progreso Alberto Arcaiza Orta</li> <li>2. De Ciudad del Carmen</li> </ol> <p><b>FUERTE DE ALTURA</b></p> <ol style="list-style-type: none"> <li>1. Sayabapaya</li> <li>2. Isla del Carmen</li> </ol> <p><b>CULTURA MUSEO</b></p> <ol style="list-style-type: none"> <li>1. Piedra Infrante</li> <li>2. Arqueológico de Campeche</li> <li>3. De la Nat'rales y Arqueología de Cal'inael</li> <li>4. Arqueológico del Camino Real de Hecelchakán</li> </ol> | <p><b>SITIO ARQUEOLÓGICO</b></p> <ol style="list-style-type: none"> <li>1. Calakmul</li> <li>2. Ixilul</li> <li>3. Hórchob</li> <li>4. Isla Jaina</li> <li>5. El Tigre</li> <li>6. Itz'atún</li> </ol> <p><b>SITIO HISTÓRICO</b></p> <ol style="list-style-type: none"> <li>1. Ciudad-Histórica Fortificada de Campeche</li> <li>2. Fuente de San Miguel</li> <li>3. Hacienda Uxmal</li> <li>4. Hacienda Tixmines</li> </ol> <p><b>NATURALEZA</b></p> <p>● ÁREA NATURAL PROTEGIDA</p> <p><b>HIPOGEOFA</b></p> <ul style="list-style-type: none"> <li>● Lago o laguna</li> <li>● Río pasante</li> </ul> | <p><b>PRINCIPAL DE ELEVACIÓN</b></p> <ul style="list-style-type: none"> <li>▲ Cerro</li> </ul> <p><b>CASCADA</b></p> <ul style="list-style-type: none"> <li>● Salto Grande</li> </ul> <p><b>CENOTE</b></p> <ul style="list-style-type: none"> <li>● Miguel Colorado</li> </ul> <p><b>CLUBA GRUTA</b></p> <ul style="list-style-type: none"> <li>● Grutas de Intacambal-Mandán</li> </ul> <p><b>ECOSISTEMA</b></p> <ul style="list-style-type: none"> <li>● Selva seca</li> <li>● Selva húmeda</li> <li>● Manglar</li> </ul> | <p><b>FAUNA</b></p> <ul style="list-style-type: none"> <li>● Tapir</li> <li>● Jaguar</li> <li>● Cocodrilo de pantano</li> <li>● Delfín nariz de botella</li> <li>● Tigrito</li> <li>● Mono aullador</li> <li>● Venado cola blanca</li> <li>● Mesoal</li> </ul> <p><b>TURISMO</b></p> <p><b>PUNTO TURÍSTICO</b></p> <ol style="list-style-type: none"> <li>1. Playa Bonita</li> <li>2. Champón</li> <li>3. Misión de San Francisco de Campeche</li> <li>4. Playa Boca del Río</li> <li>5. Ballena Roja</li> </ol> <p><b>PUEBLO MÁGICO</b></p> <p><b>TURISMO DEPORTIVO</b></p> <ol style="list-style-type: none"> <li>1. Ich Ha Lol X'ax, acuatismo</li> <li>2. D. Ferrera, acuatismo</li> <li>3. D. Santiago del T'ibalo, pesca deportiva</li> </ol> | <p><b>LOCALIDADES MÁS POBLADAS</b></p> <ol style="list-style-type: none"> <li>1. San Francisco de Campeche</li> <li>2. Ciudad del Carmen</li> <li>3. Champón</li> <li>4. Escárcega</li> <li>5. Calkini</li> <li>6. Dzitbalché</li> <li>7. Hecelchakán</li> <li>8. Candelaria</li> <li>9. Pomuch</li> <li>10. Sayabapaya</li> </ol> |
|---|--|---|---|--|

# GOLFO DE MEXICO

## Chiapas

Capital: Tuxtla Gutiérrez  
 Extensión: 73 311.0 km<sup>2</sup>, 3.7% del territorio nacional  
 Municipios: 124  
 Población: 5 543 628 habitantes, 4.4% del total del país



- LOCALIDADES MÁS POBLADAS**
- 1 Tuxtla Gutiérrez
  - 2 Tapachula de Córdova y Ordóñez
  - 3 San Cristóbal de las Casas
  - 4 Comitán de Domínguez
  - 5 Chiapa de Corzo
  - 6 Palenque
  - 7 Cintalapa de Figueroa
  - 8 Ocosingo
  - 9 Ocozacoautla de Espinosa
  - 10 Tonala

- PRINCIPALES ACTIVIDADES ECONÓMICAS**
- | AGRICOLA  | FLORICULTURA             | PECUARIA | INDUSTRIAL          |
|-----------|--------------------------|----------|---------------------|
| Café      | Rosa, crisantemo y dátil | Cervarín | Extracción de ámbar |
| Miel      | Carne de bovino          | Mojeros  |                     |
| Frijoles  | Ladle de bovino          | Tiborán  |                     |
| Cacao     | Carne de porcino         | Jalpa    |                     |
| Piña      | Carne de ave             | MINERA   |                     |
| Cacahuato | Miel                     | Azufre   |                     |
- FUENTES DE ENERGÍA HIDROÉLECTRICA**
1. Ángel Albino Corzo
  2. Nezahualcóyotl
  3. Manuel Moreno Torres
  4. Dr. Beltrán Domínguez

- GENERAL**
- ★ CAPITAL DEL ESTADO
  - LÍMITE INTERNACIONAL
  - - - LÍMITE ESTATAL
  - 🏠 LOCALIDADES MÁS POBLADAS
- INFRAESTRUCTURA**
- ✈️ AEROPUERTO INTERNACIONAL: Ángel Albino Corzo
  - 🚂 PUEBLO DE ALTURA: Chiapas
- CULTURA**
- MUSEO**
1. Arqueológico del Socorro
  2. Arqueológico de Comitán
  3. Regional de Chiapas
  4. San Cristóbal de las Casas
  5. Parador Santa María
  6. De los Altos de Chiapas
  7. Ex-Convento de San Domingo de Guzmán
- SITIO AGRICULTIVO**
1. Bonampak
  2. Palenque
  3. Yaxchilán
  4. Toniná
  5. Yaxán-Puerto
- SITIO HISTÓRICO**
1. Casa Beltrán Domínguez
  2. Casa de Ángel Albino Corzo
  3. Ruinas Muñajar de Chiapa de Corzo
  4. Antiguo Convento de Santo Domingo
  5. Carabel de San Cristóbal de las Casas


- NATURALEZA**
- 🌿 ÁREA NATURAL PROTEGIDA
  - 🌊 HIDROGRAFÍA: Lago, laguna o presa
  - 🏞️ PRINCIPAL ELEVACIÓN: V. Volcán C. Cerro
  - 🌋 CASCADA: 1. El Chirón, 2. Agua Azul, 3. Micol Ma, 4. Si Aguacero
  - 🏞️ CUEVA, GRUTA: Grutas de Rancho Nuevo
  - 🏞️ BARRANCA, CAÑÓN: Parque Ecológico Nacional Cañón del Sumidero
  - 🌳 ECOSISTEMA: Bosque templado, Selva húmeda
  - 🌳 Paisaje: Manglar

- FAUNA**
- 🦋 Ardi la voladora
  - 🐸 Maricongo
  - 🐼 Coatán
  - 🐘 Cacomiste
  - 🦎 Lagarto
  - 🐉 Nutria de río
  - 🐱 Quetzal
  - 🐉 Jaguar
  - 🦉 TURISMO PUNTO TURÍSTICO: 1. Zoológico Miguel Alemán del Tío, 2. Centro Cultural Rosario Carballero, 3. San Cristóbal de las Casas
  - 🏠 PUEBLO MÁGICO: Parque Rancho Nuevo, ecoturismo; Parque el Arcobispa, ecoturismo

# Chihuahua

**Capital:** Chihuahua  
**Extensión:** 247 412.6 km<sup>2</sup>, 12.6% del territorio nacional  
**Municipios:** 67  
**Población:** 3 741 869 habitantes, 3.0% del total del país

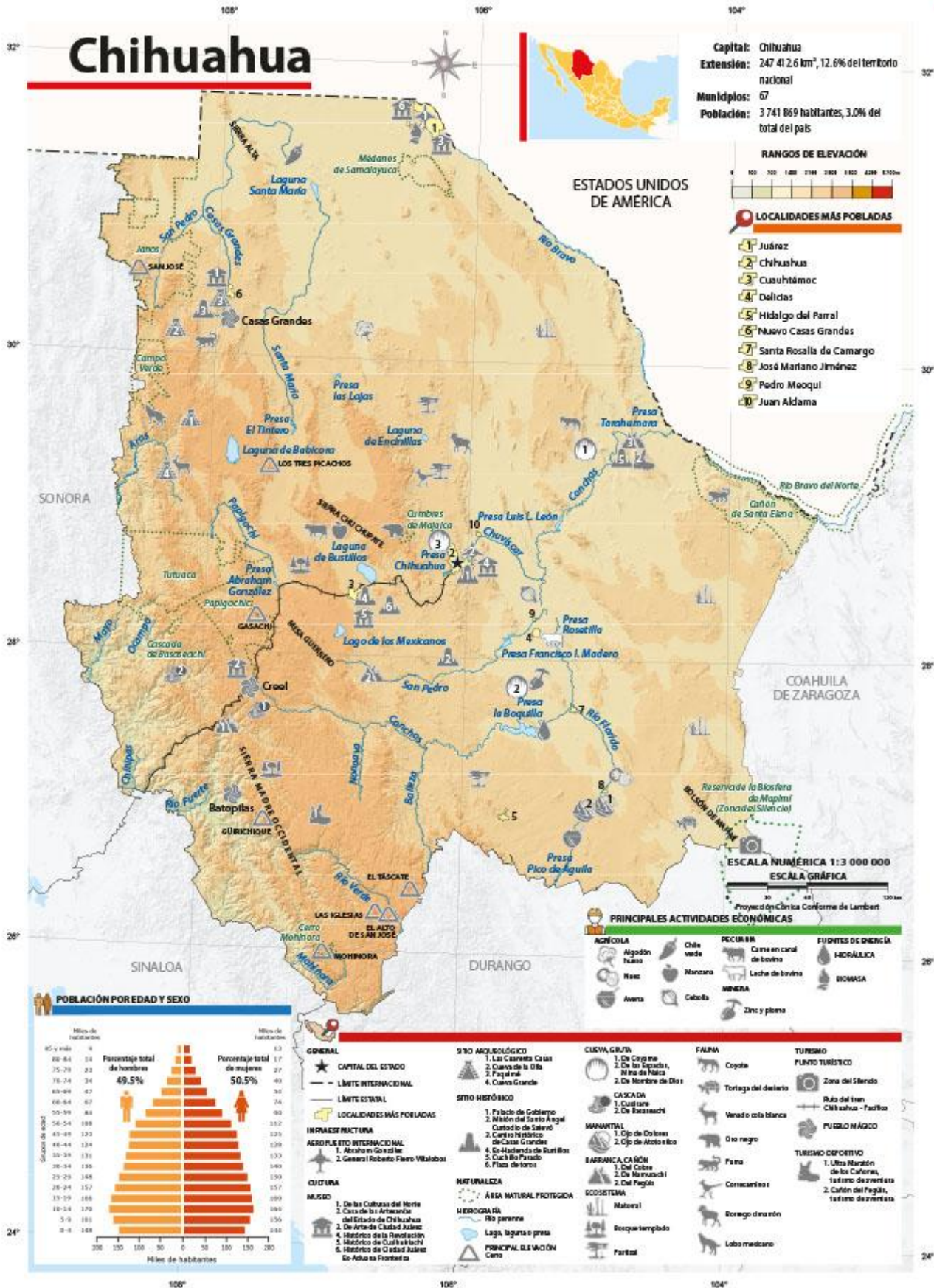
**RANGOS DE ELEVACIÓN**



**LOCALIDADES MÁS POBLADAS**

- 1 Juárez
- 2 Chihuahua
- 3 Cuauhtémoc
- 4 Delicias
- 5 Hidalgo del Parral
- 6 Nuevo Casas Grandes
- 7 Santa Rosalía de Camargo
- 8 José Mariano Jiménez
- 9 Pedro Mooquí
- 10 Juan Aldama

ESTADOS UNIDOS DE AMÉRICA

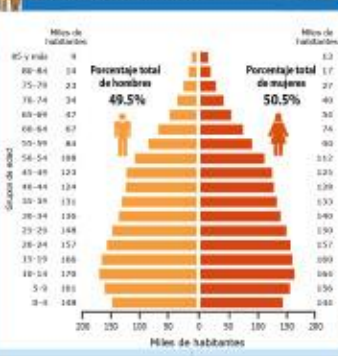


ESCALA NUMÉRICA 1:3 000 000  
 ESCALA GRÁFICA

**PRINCIPALES ACTIVIDADES ECONÓMICAS**

- |                 |                          |                    |         |                 |   |                           |                       |
|-----------------|--------------------------|--------------------|---------|-----------------|---|---------------------------|-----------------------|
| <b>AGRICOLA</b> | Algodón<br>Maíz<br>Avena | <b>Chile verde</b> | Mancana | <b>PECUARIO</b> | Criadero canal de bovino<br>Lacte de bovino | <b>FUENTES DE ENERGÍA</b> | HIDROLÉICA<br>BIOMASA |
| <b>MINERA</b>   | Cobalto<br>Zinc y plomo  |                    |         |                 |   |                           |                       |

**POBLACIÓN POR EDAD Y SEXO**



- GENERAL**
- ★ CAPITAL DEL ESTADO
  - LÍMITE INTERNACIONAL
  - LÍMITE ESTATAL
  - 📍 LOCALIDADES MÁS POBLADAS
- INFRAESTRUCTURA**
- AGROPECUARIO INTERNACIONAL**
1. Abasco Gascón
  2. General Roberto Piñero Villalobos
- CULTURA**
- MUSEO**
1. De la Cultura del Norte
  2. Casa de las Artesanías del Estado de Chihuahua
  3. De Arte de Ciudad Juárez
  4. Histórico de la Revolución
  5. Histórico de Cuauhtémoc
  6. Histórico de Ciudad Juárez
  - De Activa su Frontal

- SITIO ARQUEOLÓGICO**
1. Las Cuarenta Casas
  2. Cuevas de la Olla
  3. Paquirí
  4. Casas Grandes
- SITIO HISTÓRICO**
1. Palacio de Gobierno
  2. Milón del Santo Ángel
  3. Cantón de Salavó
  4. Centro histórico de Casas Grandes
  5. Hacienda de Bustillos
  6. Cuchillo Parado
  6. Plaza de toros
- NATURALIZA**
- ÁREA NATURAL PROTEGIDA**
- HEROGRÁFIA**
- Río perenne
  - Lago, laguna o presa
- PRINCIPAL DE UCIÓN**
- Cerro

- CUEVA GRUTA**
1. De Corpa
  2. De las Sepedas
  3. Mina de Náico
  2. De Membre de Dios
- CASCADA**
1. Cuatrecasas
  2. Del Batavio
- MANANTIAL**
1. Ojo de Colones
  2. Ojo de Atotzilco
- BARRANCA CAÑÓN**
1. Del Cobos
  2. De las Mochales
  2. Del Pájaros
- ECOSISTEMA**
- Matorral
  - Boque templado
  - Pantanal

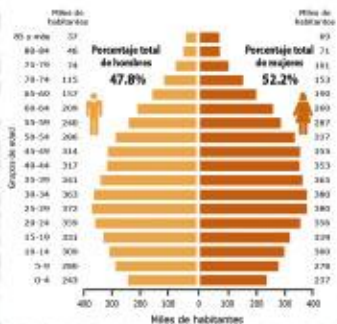
- FALMA**
- Coyote
  - Tortuga del desierto
  - Veredo cola blanca
  - Ojo negro
  - Coronarios
  - Borrugo dinosaurio
  - Lobo mexicano
- TURISMO**
- PUNTO TURÍSTICO**
- Zona del Silencio
  - Ruta del Tren CMiahuahua - Pacífico
- PUEBLO MÁGICO**
- TURISMO DEPORTIVO**
1. Ultra Maratón de los Cuñeros, la zona de aventura
  2. Cañón del Pájaros, la zona de aventura

# Ciudad de México



Capital de los Estados Unidos Mexicanos  
 Extensión: 1 494,3 km<sup>2</sup>, 0,1% del territorio nacional  
 Demarcaciones territoriales: 16  
 Población: 9 209 944 habitantes, 7,3% del total del país

## POBLACION POR EDAD Y SEXO



## DEMARCACIONES MÁS POBLADAS

- 1) Iztapalapa
- 2) Gustavo A. Madero
- 3) Álvaro Obregón
- 4) Tlalpan
- 5) Coahuacón
- 6) Cuauhtémoc
- 7) Venustiano Carranza
- 8) Xochimilco
- 9) Benito Juárez
- 10) Azcapotzalco

## RANGOS DE ELEVACIÓN



ESCALA NUMÉRICA 1:250 000  
 ESCALA GRÁFICA



## PRINCIPALES ACTIVIDADES ECONÓMICAS

- |                 |                             |
|-----------------|-----------------------------|
| <b>AGRICOLA</b> | <b>FLORICULTURA</b>         |
| Rosarios        | 1. Nahuatlán                |
| Nopal           | 2. Rosa                     |
| Amaranto        | <b>PECUARIA</b>             |
| Espinaca        | Cama de ovino               |
|                 | <b>COMERCIO Y SERVICIOS</b> |
|                 | Comercio                    |

## GENERAL

- LÍMITE ESTATAL
- DEMARCACIONES MÁS POBLADAS

## INFRAESTRUCTURA

- AGROPUESTO INTERNACIONAL Benito Juárez

## SITIO ARQUEOLÓGICO

1. Templo Mayor
2. Cuicuilco

## SITIO HISTÓRICO

1. Palacio Nacional
2. Catedral Metropolitana
3. Antigua Colegio de San Ildefonso
4. Plaza de las Tres Culturas
5. Volcán del Rey

## CULTURA

- Museo Nacional de la Revolución
- Palacio de Bellas Artes
- Ciudad Universitaria
- MUSEO**
  1. Nacional de Antropología
  2. Tamayo Arte Contemporáneo
  3. De Arte Moderna
  4. Nacional de Arte
  5. Nacional de la Estampa
  6. Nacional de San Carlos
  7. Casa Estudio Diego Rivera y Fida Kofie
  8. Museo Nacional de Historia
- MUSEO**
  1. Nacional de Antropología
  2. Tamayo Arte Contemporáneo
  3. De Arte Moderna
  4. Nacional de Arte
  5. Nacional de la Estampa
  6. Nacional de San Carlos
  7. Casa Estudio Diego Rivera y Fida Kofie
  8. Museo Nacional de Historia

## NATURALIZA

- ÁREA NATURAL PROTEGIDA

## HEROGEARIA

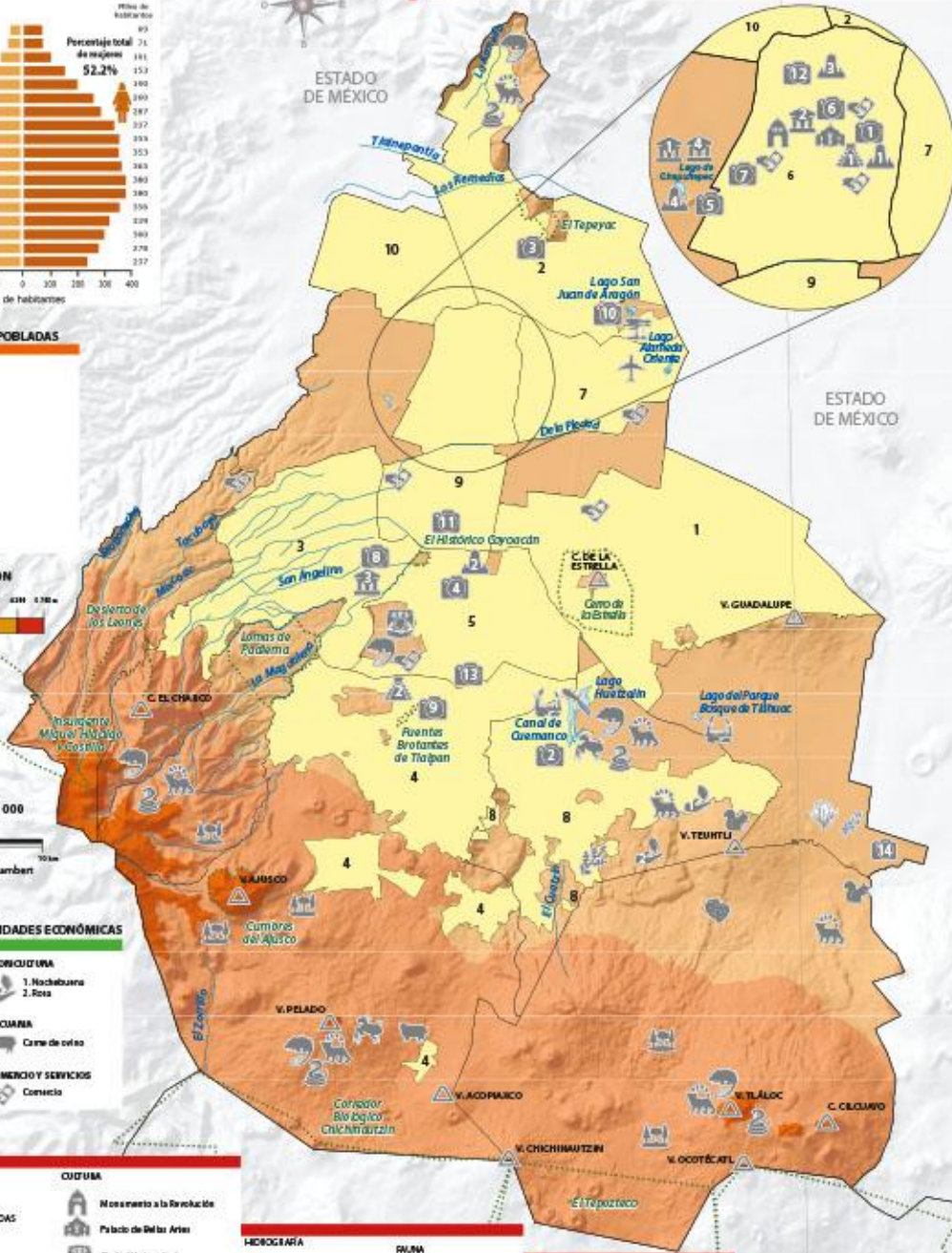
- Lago
- Río pasante
- PRINCIPAL ELECCIÓN**
- C. Caro
- V. Volcán
- ECOSISTEMA**
- Bosque templado
- Humedales
- Parital

## FLORA

- Vivero de cascabel
- Banjo Sagasa del Federal
- Avicila
- Tlacuache
- Ajolate
- Cocombite

## TURISMO

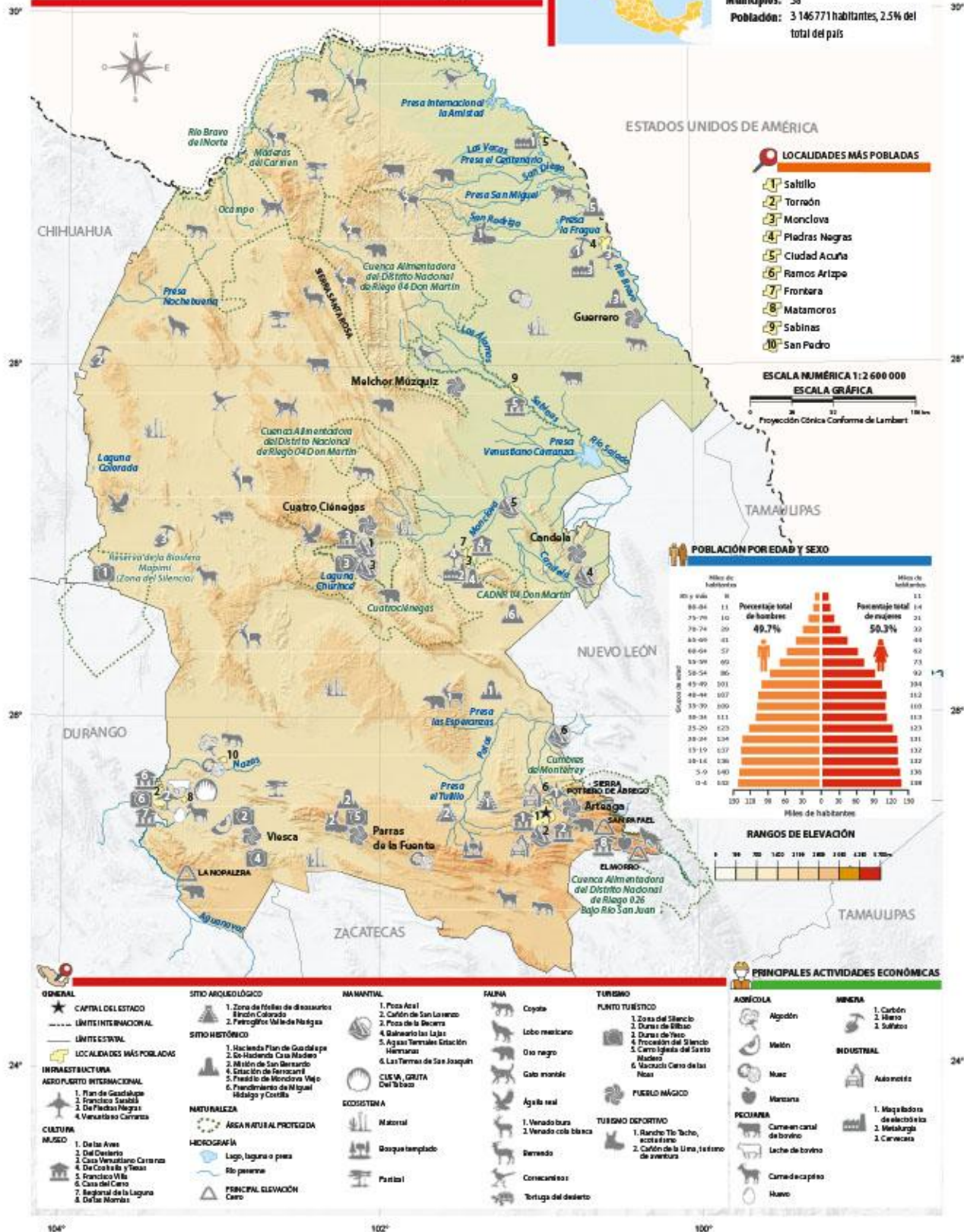
- PUNTO TURÍSTICO**
  1. Centro Histórico de la Ciudad de México
  2. Xochimilco
  3. Balneario de Guadalupe
  4. Centro de Coahuacón
  5. Complejo Cultural Chapultepec
  6. Plaza Garibaldi
  7. Ángel de la Independencia
  8. San Ángel
  9. Centro de Tlalpan
  10. Zoológico de San Juan de Aragón
  11. Química Nacional
  12. Biblioteca Vasconcelos
  13. Estadio Azteca
  14. San Andrés Bixtli



# Coahuila de Zaragoza



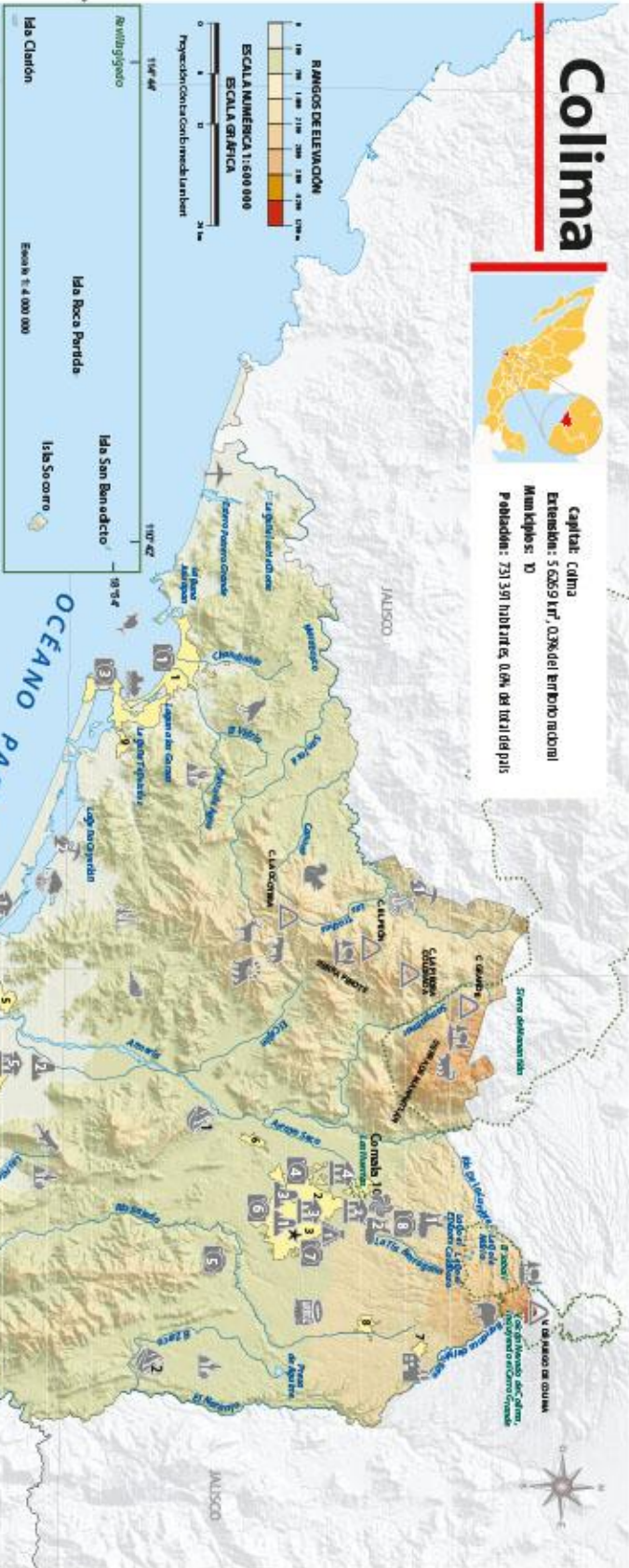
**Capital:** Saltillo  
**Extensión:** 151 594,8 km<sup>2</sup>, 7.7% del territorio nacional  
**Municipios:** 38  
**Población:** 3 146 771 habitantes, 2.5% del total del país



# Colima



**Capital:** Colima  
**Extensión:** 5 626,9 km<sup>2</sup>, 0,3% del territorio nacional  
**Mun. kómpus:** 10  
**Población:** 731 391 habitantes, 0,4% del total del país



**GENERAL**

- CONTROL DEL ESTADO**
- LÍMITE ESTADAL**
- LOCALIDADES MÁS POPULADAS**
- INDUSTRIAS Y ACTIVIDADES ECONÓMICAS PRINCIPALES**
- FLUJO DE AVIÓN**
- DE MARINERÍA**
- CULTURA**
- MUSEO**

**SITIO ARQUEOLÓGICO**

1. El Chichén
2. La Cruz Blanca
3. El Cerro de San Mateo
4. El Cerro de San Mateo
5. El Cerro de San Mateo

**PARQUE NACIONAL**

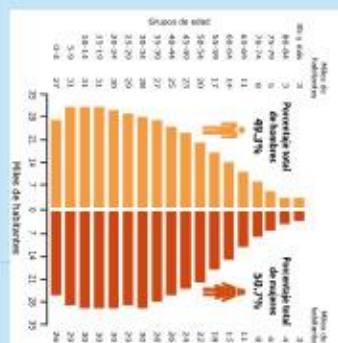
1. El Chichén
2. La Cruz Blanca
3. El Cerro de San Mateo
4. El Cerro de San Mateo
5. El Cerro de San Mateo

**PARQUE ESTADAL**

1. El Chichén
2. La Cruz Blanca
3. El Cerro de San Mateo
4. El Cerro de San Mateo
5. El Cerro de San Mateo

**TIPO DE TURISMO**

1. Turismo cultural
2. Turismo histórico
3. Turismo de aventura
4. Turismo de naturaleza
5. Turismo de aventura



**PRINCIPALES ACTIVIDADES ECONÓMICAS**

- AGRICULTURA:** Limón, Trigo, Trébol, Tíjalo, Avena
- AGROINDUSTRIAL:** Ingenieros, Ingenieros
- MERCADO:** 1. Mercado, 2. Mercado

**LOCALIDADES MÁS POPULADAS**

1. Manzanillo
2. Ciudad de Villa de Álvarez
3. Colima
4. Tecomán
5. Ciudad de Amatitlán
6. Coahuacán
7. Querejeta
8. Calatzenic
9. El Colono
10. Comala

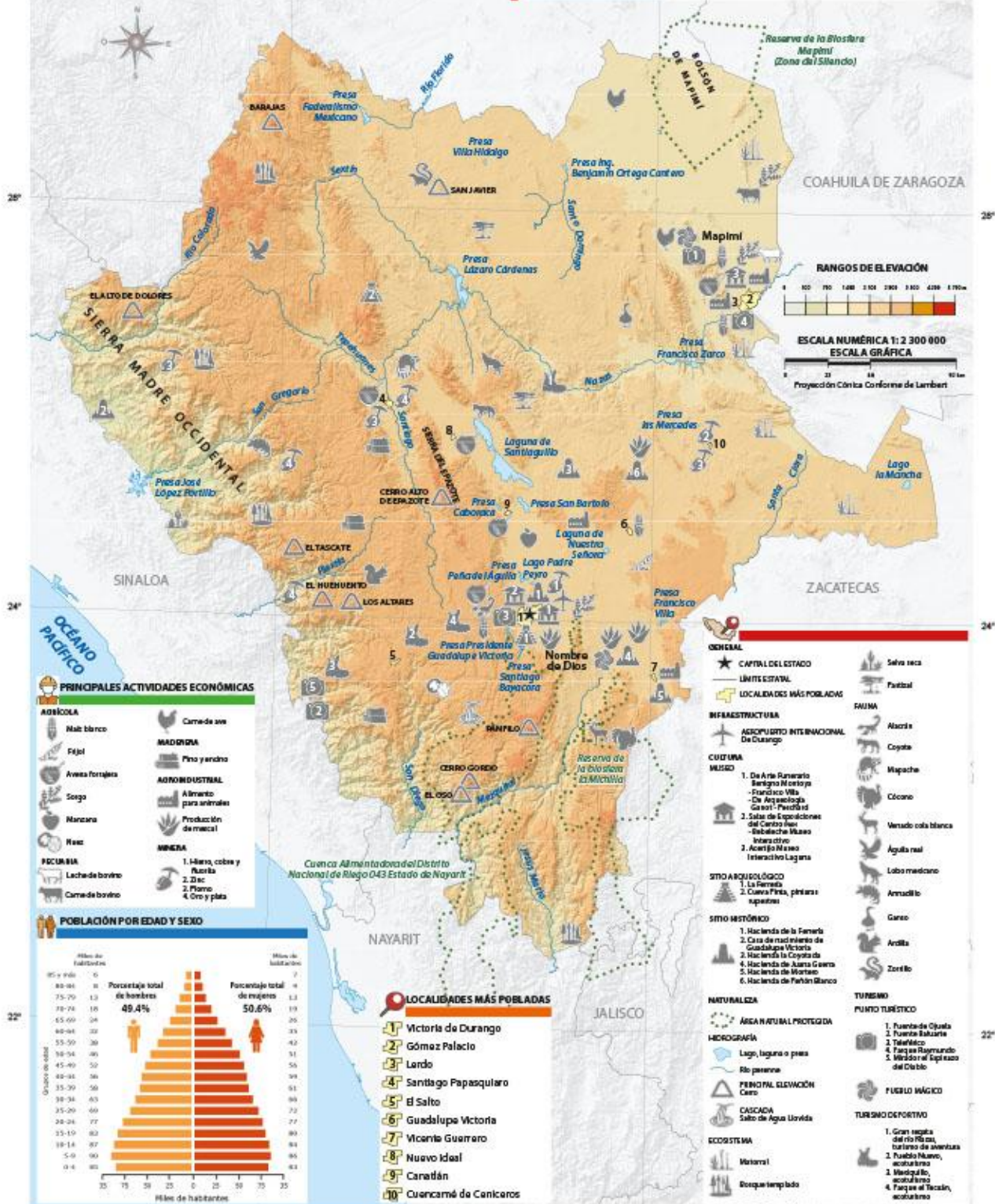


# Durango

CHIHUAHUA



**Capital:** Victoria de Durango  
**Extensión:** 123 364.0 km<sup>2</sup>, 6.3% del territorio nacional  
**Municipios:** 39  
**Población:** 1 832 650 habitantes, 1.5% del total del país





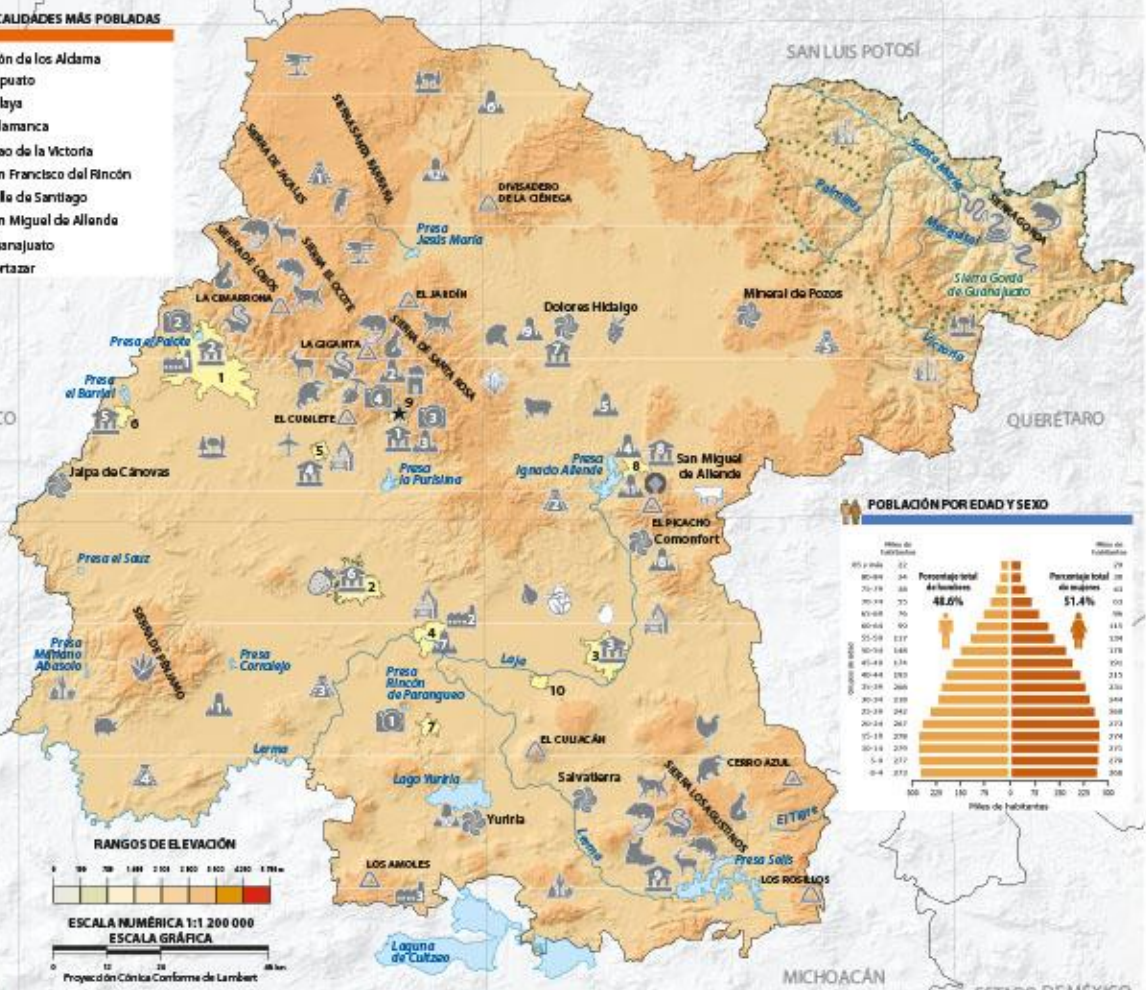
# Guanajuato

**Capital:** Guanajuato  
**Extensión:** 30 606.7 km<sup>2</sup>, 1.6% del territorio nacional  
**Municipios:** 46  
**Población:** 6 166 934 habitantes, 4.9% del total del país

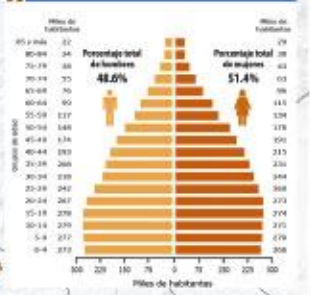


## LOCALIDADES MÁS POBLADAS

- 1 Laón de los Aldama
- 2 Irapuato
- 3 Calays
- 4 Salamanca
- 5 Sñao de la Victoria
- 6 San Francisco del Rincón
- 7 Valle de Santiago
- 8 San Miguel de Allende
- 9 Guanajuato
- 10 Cortazar



## POBLACIÓN POR EDAD Y SEXO



- GENERAL**
- ★ CAPITAL DEL ESTADO
  - LÍMITE ESTATAL
  - 🏠 LOCALIDADES MÁS POBLADAS
- INFRAESTRUCTURA**
- ✈️ AEROPUERTO INTERNACIONAL Del Bajío
  - 🏠 OBSERVATORIO La Acahualtán
- CULTURA**
- MUSEO**
1. Regional de Guanajuato.
  2. La Alhóndiga de Guanajuato
  3. De Arte e Historia de Guanajuato
  4. Centro de Ciencias Exactas
  5. Centro Interactivo de Ciencia y Tecnología La Nave
  6. José y Tomasa Chávez Morado
  7. Del Alatorre en Guanajuato
  8. De la Ciudad Francés
  9. Museo de la Independencia Nacional
  10. Casa Museo José Alfredo Jiménez
  11. Casa del Hércules de la Canal
  12. La Esquina, Museo del Juguete Popular

- SITIO ARQUEOLÓGICO**
1. El Cópico
  2. Cañada de la Virgen
  3. Pasaola
  4. Pasaola
  5. Arroyo Seco
- SITIO HISTÓRICO**
1. Hacienda Corralejo
  2. Misa en adobe en la ciudad de Guanajuato
  3. Teatro Jalisco
  4. Ciudad Protectora de San Miguel
  5. Santuario de Jesús Nazareno de Atotonilco
  6. Ex-Hacienda Jaral de Berrios
  7. Ex-Convento Agustino de Ray, Juan de Salgado
  8. Casa del Dr. José María Luis Mora
  9. Casita de Dolores
  10. Ex-Convento Agustino de San Pablo
  11. Casa de Allende
  12. Casa de Hidalgo, La Francis Chiquita
- PARQUE DE LA HUMANIDAD**

- NATURALEZA**
- HIDROGRAFÍA**
- 🌊 Lago, laguna o presa
  - 🌊 Río permanente
  - 🌊 PISCICULTIVA ELEVACIÓN Cerro
- ECOSISTEMA**
- 🌳 Matorral
  - 🌳 Pastizal
  - 🌳 Bosque templado
  - 🌳 Selva seca
  - 🌳 Tlacoache
  - 🌳 Zorro
  - 🌳 Zorrillo
  - 🌳 Tupa
- FAUNA**
- 🐞 Fajero carpintero
  - 🐞 Tajón
  - 🐞 Venado cola blanca
  - 🐞 Arriacillo
  - 🐞 Gato montés
  - 🐞 Vibora de cascabel
  - 🐞 Vibora coralillo
  - 🐞 Vibora crotálica
- TURISMO**
- PUNTO TURÍSTICO**
1. Las Siete Lunas santas
  2. Parque Metropolitano de León
  3. Monumento al Pipila
  4. Museo de la Memoria de Guanajuato
- PUEBLO MÁGICO**
- TURISMO DEPORTIVO**
- Parque San Luis de los Agustinos, ecoturismo

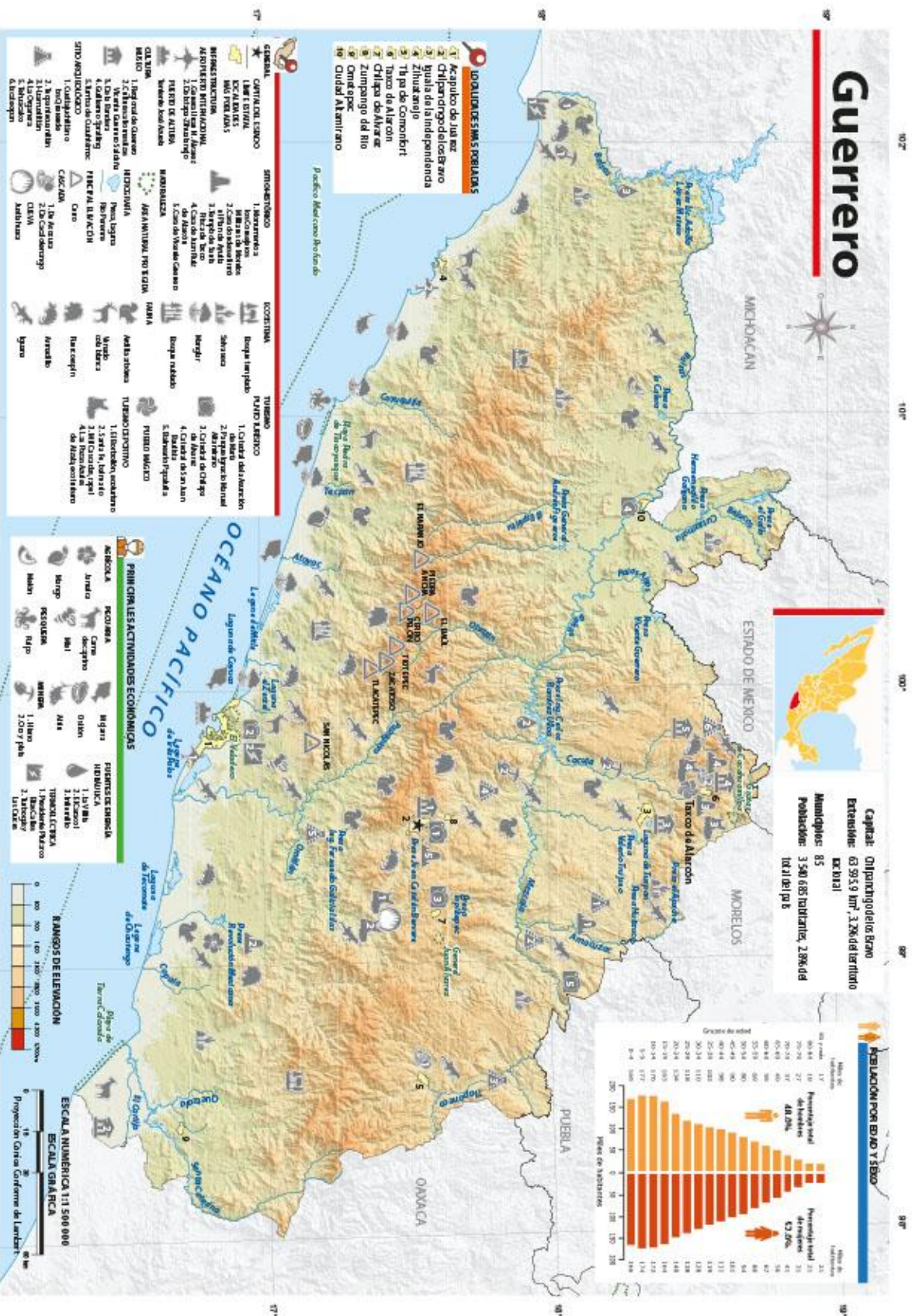
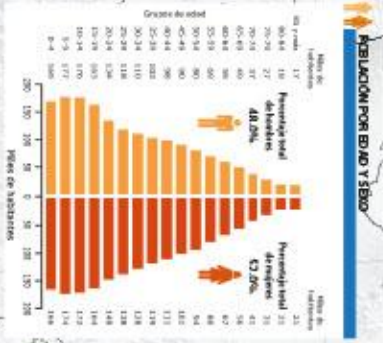
## PRINCIPALES ACTIVIDADES ECONÓMICAS

- AGROPECUARIO**
- 🐄 Carne de ave
  - 🐄 Huevo
  - 🐄 Carne de cerdo
  - 🐄 Oso y plata
- MINERA**
- 🏠 Esplucha
  - 🏠 Oro y plata
- INDUSTRIAL**
- 🏠 Automóvil
  - 🏠 Vinícola
  - 1. Calzado
  - 2. Refinería
  - 3. Textil
- PECUARIO**
- 🐄 Leche de bovino
  - 🐄 Carne de porcino

# Guerrero



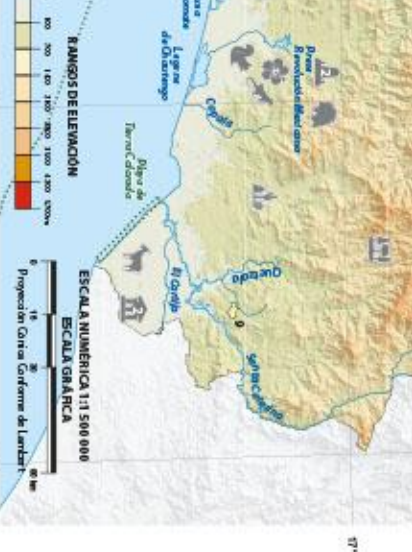
**Capital:** Chilpancingo de los Branos  
**Extensión:** 63 953,9 km<sup>2</sup>, 3,2% del territorio nacional  
**Municipios:** 85  
**Población:** 3 540 685 habitantes, 2,8% del total del país



- ### UNIDADES SIMBOLIZADAS
1. Acapulco de Juarez
  2. Chilpancingo de los Branos
  3. Zihuatanejo
  4. Tlaxiaco
  5. Tlaxiaco de Comonfort
  6. Tlaxiaco de Alarcón
  7. Chilpancingo de Alarcón
  8. Zumpango del Río
  9. Comatepec
  10. Ciudad Atlántico

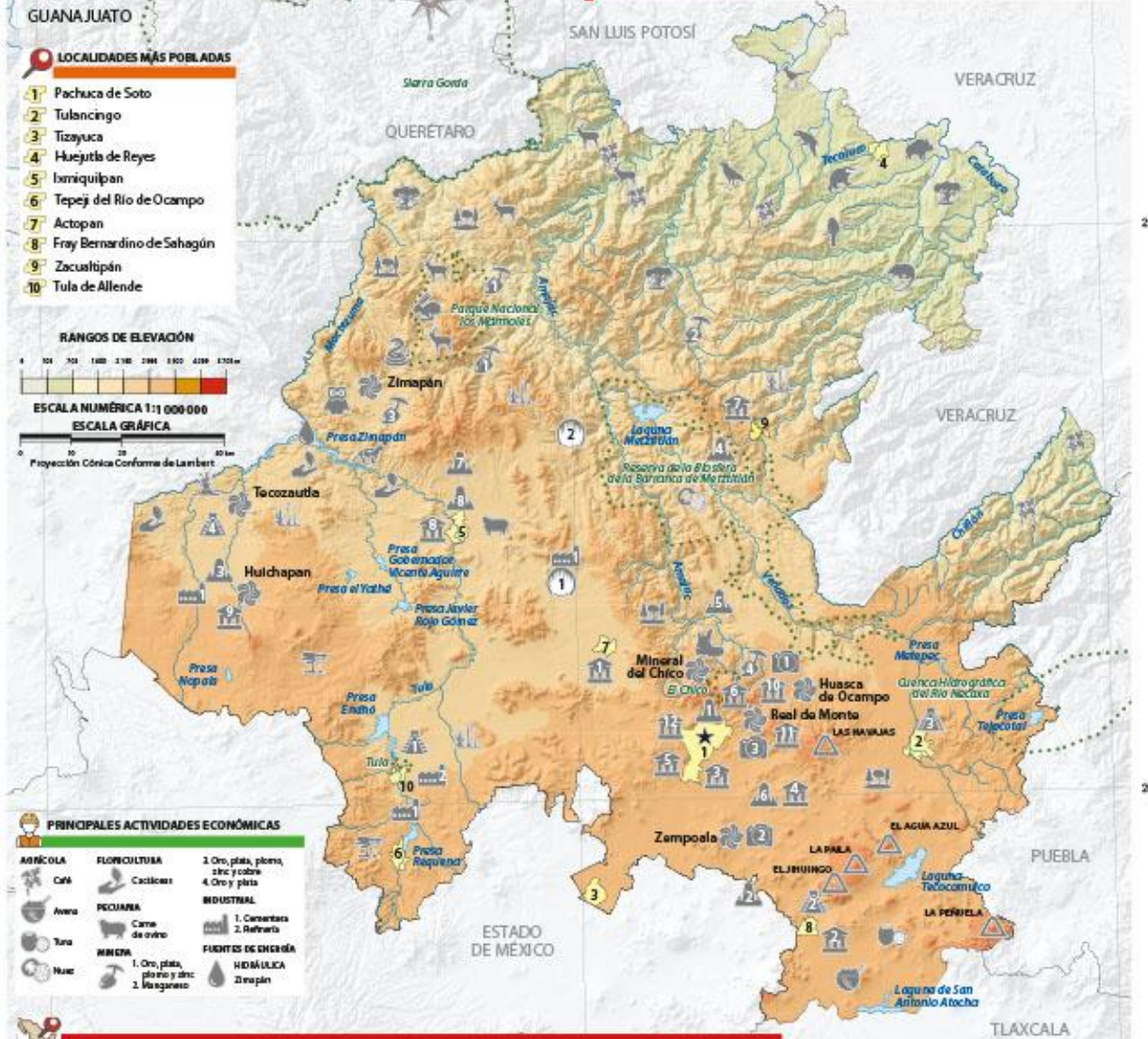
- | GENERAL   | SIEMPRE VERDES  | ECOTURISMO   | TURISMO  |
|---|---|--|--|
| <b>CAPITAL DEL ESTADO</b><br>Chilpancingo de los Branos | <b>SIEMPRE VERDES</b><br>1. Bosque de la Cruz<br>2. Bosque de la Cruz<br>3. Bosque de la Cruz<br>4. Bosque de la Cruz | <b>ECOTURISMO</b><br>Bosque de la Cruz<br>Bosque de la Cruz<br>Bosque de la Cruz | <b>TURISMO</b><br>1. Ciudad del Mar<br>2. Ciudad del Mar<br>3. Ciudad del Mar<br>4. Ciudad del Mar |

- ### PRINCIPALES ACTIVIDADES ECONÓMICAS
- | AGRICULTURA                                | PECUARIO  | INDUSTRIA  | MINERÍA  |
|--|---|--|--|
| 1. Maíz<br>2. Trigo<br>3. Soya<br>4. Arroz | 1. Ganadería<br>2. Pecuaria<br>3. Pecuaria<br>4. Pecuaria | 1. Industria<br>2. Industria<br>3. Industria<br>4. Industria | 1. Minería<br>2. Minería<br>3. Minería<br>4. Minería |



# Hidalgo

**Capital:** Pachuca de Soto  
**Extensión:** 20 821.4 km<sup>2</sup>, 1.1% del territorio nacional  
**Municipios:** 84  
**Población:** 3 082 041 habitantes, 2.4% del total del país



- LOCALIDADES MÁS POBLADAS**
- 1 Pachuca de Soto
  - 2 Tulancingo
  - 3 Tizayuca
  - 4 Huejutla de Reyes
  - 5 Ixmiquilpan
  - 6 Tepeji del Río de Ocampo
  - 7 Actopan
  - 8 Fray Bernardino de Sahagún
  - 9 Zacualtán
  - 10 Tula de Allende

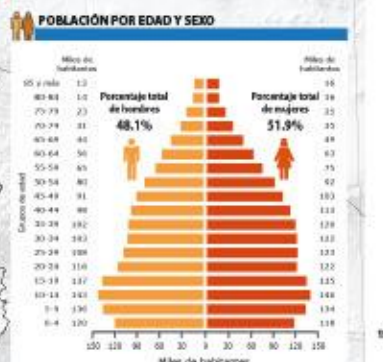


- PRINCIPALES ACTIVIDADES ECONÓMICAS**
- |                             |                     |                                    |
|-----------------------------|---------------------|------------------------------------|
| <b>AGRICOLA</b>             | <b>FLORICULTURA</b> | 1. Oro, plata, plomo, zinc y cobre |
| Café                        | Cacahúes            | 4. Oro y plata                     |
| <b>AVICOLA</b>              | <b>PECUARIA</b>     | <b>INDUSTRIAL</b>                  |
| Avena                       | Cerdo de cruce      | 1. Cementos                        |
| Tuna                        | Cerdo de cruce      | 2. Refinería                       |
| <b>MADERA</b>               |                     | <b>FUENTES DE ENERGÍA</b>          |
| 1. Oro, plata, plomo y zinc |                     | <b>HIDROELECTRICA</b>              |
| 2. Magueyano                |                     | Zimapán                            |

- GENERAL**
- ★ CAPITAL DEL ESTADO
  - ◻ LÍMITE ESTADAL
  - 📍 LOCALIDADES MÁS POBLADAS
- CULTURA**
- MUSEO**
1. Colonial del Sr-Convento de San Nicolás Tolentino
  2. Arqueológico de Tepeapulco
  3. Nacional de la Fotografía
  4. Sr-Convento de San Andrés Apetón
  5. De Minera
  6. De Madres Laboral
  7. Felipe Ángeles
  8. De la Cultura Nahuatl
  9. Arqueológico de la Historia de Huichapan
  10. Sitio Mina de Acosta
  11. De Sitio y Centro de Interpretación Mina la Dificultad
  12. Del Fútbol
- SITIO ARQUEOLÓGICO**
1. Tula
  2. Ixmiquilpan
  3. Huapacalco
  4. Parícuti
- SITIO HISTÓRICO**
1. Balco monumental de Pachuca
  2. Acueducto del Padre Tembleque
  3. Museo al Obispaal
  4. Templo y Sr-Convento de las Santas Reyes
  5. Templo y Sr-Convento de San Agustín
  6. Sr-Convento de San Andrés
  7. Sr-Convento de San Miguel Arcángel
  8. La Diana Cazadora
- NATURALEZA**
- ÁREA NATURAL PROTEGIDA**

- HIDROGRAFÍA**
- Lago o presa
  - Río perenne
- PRINCIPAL ELECCIÓN**
- Cerco
- CLEVA, GRUTA**
1. Xocall
  2. Tolerante
- GÉNER**
- Mineral
  - Partidal
  - Bosque templado
  - Selva húmeda

- RUINA**
- Corrales line
  - Liebre cola negra
  - Búho
  - Vibora de cascabel
  - Tejón
  - Verado cola blanca
  - Colandria
  - Cuervo
- Loro huasteco**
- Tacosake**
- Jabalí**
- Tigrillo**
- TUNISMO**
- PUNTO TURÍSTICO**
1. Primeras bañísticas
  2. Hacienda San Juan Puelilla
  3. Parque Inglés de Mineral del Monte
- PUEBLO MÁGICO**
- TURISMO DEPORTIVO**
- Mineral del Chico, pesca deportiva y campismo



# Jalisco

**Capital:** Guadalajara  
**Extensión:** 78 595.9 km<sup>2</sup>, 4.0% del territorio nacional  
**Municipios:** 125  
**Población:** 8 348 151 habitantes, 6.6% del total del país



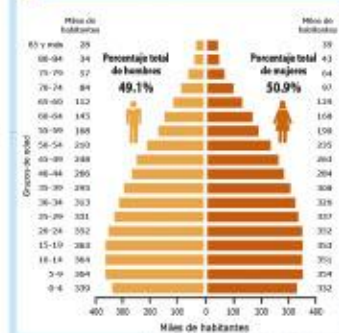
SINALOEA

DURANGO

SAN LUIS POTOSÍ



## POBLACIÓN POR EDAD Y SEXO



## RANGOS DE ELEVACIÓN



## PRINCIPALES ACTIVIDADES ECONÓMICAS

AGRICOLA	PECUARIA
Agave	Mejora
Coco	Capa
Aguaote	Felpo
Café de arábica	MINERA
	1. Plomo
	2. Plata
	3. Opalo
	4. Diamante
	5. Yaso
	6. Hierro de mina
PECUARIA	INDUSTRIAL
Lacha de bovino	Fabricación de prendas de vestir
Cerco de cava	FUENTE DE ENERGÍA HIDROELÉCTRICA
Muero	1. La Vaca
Cerco de porcino	2. Santa Rosa
Miel	3. Agua Prieta
	4. Colónita

GENERAL	SITIO ARQUEOLÓGICO	PRINCIPAL ELEVACIÓN	FAUNA	TURISMO
<b>CAPITAL DEL ESTADO</b> ★	Guachinante	C. Cerro Vieja	Fecar	<b>PUNTO TURÍSTICO</b>
<b>LÍMITE ESTATAL</b> —			Tajón	1. Puerto Viejo
<b>LOCALIDADES MÁS POBLADAS</b> 📍	<b>SITIO HISTÓRICO</b>	<b>DARBAICA</b> De los ríos Santiago y Verde	Cocodrilo	2. Barro de San Juan de los Lagos
<b>IRRAESTRUCTURA</b>	1. Teatro Dragado - Hospicio Cabañas	<b>ECOSISTEMA</b>	Agulla picadara	3. Cerro de la Barranca, deporte turismo
<b>ADSCRIPCIÓN INTERNACIONAL</b>	2. Barro José Rosas Moreno	Bosque templado	Milva	4. Remota de Zapopan - Biblioteca Asaf José Arech
<b>PUERTO DE ALTIMA</b> Valarta	3. Casa de la Morada	Selva seca	Ocelote	5. Fuente de la Misericordia
<b>DE OBSERVATORIO</b> Robótica Primaria de la Universidad de Guadalajara	4. Isla de Mezcua	Parusil	Urabe	6. Parque del agua y los animales (deportes acuáticos)
<b>CULTURA</b>	5. Monumento Conmemorativo del centenario de la expedición marítima México - Filipinas	Manglar	Fecid	7. Helérron, Varanica Obispo, deporte turismo
<b>MUSEO</b>	6. Catedral basílica de Nuestra Señora de San Juan de los Lagos	Boque mullado	Fato golondrino	8. Tepetitlán de Morales
1. Arqueológico de Ciudad Guzmán	7. Antigua Ermita de San Agustín de Celaya	FAUNA	Tortuga verde	9. Ocotlán
2. Del Cielo, Puerto Vallarta				
3. Casa Aguán Rivera Albo de Jalisco	<b>NATURALEZA</b>			
4. Regional de Guadalajara	ÁREA NATURAL PROTEGIDA			
5. Cofre de Toluca	LAGO O PRESA			
	RIO PERMANENTE			

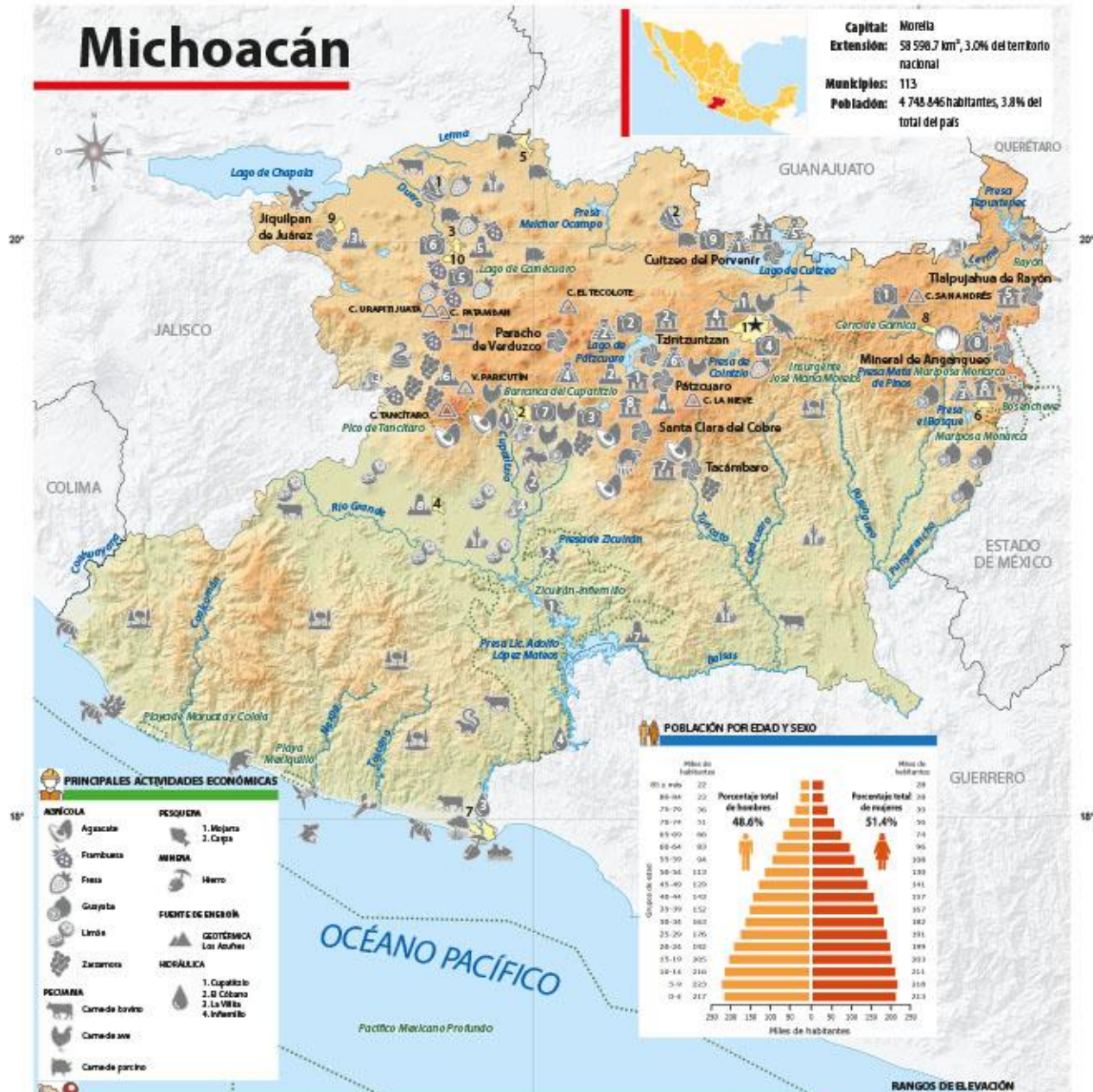
MICHOACÁN

## LOCALIDADES MÁS POBLADAS

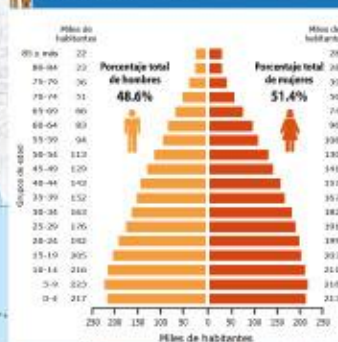
- Guadalajara
- Zapopan
- Tlaquepaque
- Tonalá
- Puerto Vallarta
- Hacienda Santa Fe
- Ciudad Guzmán
- Lagos de Moreno
- Tepetitlán de Morales
- Ocotlán

# Michoacán

**Capital:** Morelia  
**Extensión:** 58 598.7 km<sup>2</sup>, 3.0% del territorio nacional  
**Municipios:** 113  
**Población:** 4 748 846 habitantes, 3.8% del total del país



### POBLACIÓN POR EDAD Y SEXO



### PRINCIPALES ACTIVIDADES ECONÓMICAS

- AGRICULTURA**
  - Agave
  - Frambuesa
  - Papa
  - Guayaba
  - Limon
  - Zanahoria
- PECUARIO**
  - Carnes de bovino
  - Carnes de ave
  - Carnes de porcino
- MINERIA**
  - Hierro
  - Cobalto
  - Plata
  - Mercurio
- FUENTES DE ENERGÍA**
  - Geotérmica
  - Hidráulica

### RANGOS DE ELECCIÓN



ESCALA NUMÉRICA 1: 1 800 000  
 ESCALA GRÁFICA

Proyección Cónica Conforme de Lambert

### LOCALIDADES MÁS POBLADAS

- Morelia
- Unapan
- Zamora de Hidalgo
- Apaxtzingán de la Constitución
- La Ciudad de Cabadas
- Heroica Zitácuaro
- Ciudad Lázaro Cárdenas
- Ciudad Hidalgo
- Sahuayo de Morelos
- Jacona de Plancarta

### ORGANISMO

- CAPITAL DEL ESTADO:** Morelia
- LÍMITE ESTATAL:** Jalisco, Guanajuato, Querétaro, Guerrero, Colima
- LOCALIDADES MÁS POBLADAS:** Morelia, Unapan, Zamora de Hidalgo, Apaxtzingán de la Constitución, La Ciudad de Cabadas, Heroica Zitácuaro, Ciudad Lázaro Cárdenas, Ciudad Hidalgo, Sahuayo de Morelos, Jacóna de Plancarta
- INFRAESTRUCTURA:**
  - AEROPUERTO INTERNACIONAL:** General Francisco J. Mújica
  - PUESTO DE ALTIURA:** Lázaro Cárdenas
- CULTURA:**
  - De Artes e Industrias Populares de Pátzcuaro
  - Antiguo Convento Franciscano de Santa Ana
  - De la Estropeza, Ex-Convento de Santa María Magdalena, Cuitzeo
  - Archivo Histórico Casa de Morelia - Hacienda Michoacán
  - Dr. Nicolás León y Calderón
  - De Són Casa de Morelia
  - Michoacán de las Artes y las Industrias Populares
  - Tecnológico Mesoamericano
  - Siglo XXI - Plaza Dos Centurias
  - Caravana de la Estropeza
  - Del Centro Cultural Amalia Solís
  - Nacional del Cobre

### SITIO ARQUEOLÓGICO

- Huastecaco
- Prusado
- San Felipe de los Altos
- Tzitzautzan
- Tres Cerros
- Tzitzautzan

### HIPOGRAFÍA

- Lago, laguna o presa
- Río perenne
- PRINCIPAL ELUVIÓN:** C. Cerro, V. Volcán
- CASCADA:**
  - El Salto
  - Barbacoa
  - Chorro del Volcán
  - El Huevo
- GRUTA:** De Tzitzautzan
- ABISOS:** El Zapicho de Nahuato
- MANANTIAL:**
  - Intero de los Hornos
  - Los Arco
- ECOSISTEMA:**
  - Sebo seco
  - Bosque templado
  - Manglar

### FAUNA

- Cacomitide
- Zonfillo
- Tlacoyote
- Napaché
- Vibora de cascabel
- Ranita siberólica
- Langosta
- Feliscano borreguillo
- Agullita cola roja
- Martín pescador

### TURISMO

- PUNTO TURÍSTICO:**
  - Los Añehos
  - Lago de Pátzcuaro
  - Lago de Zitácuaro
  - Zoológico Herito Juárez
  - Cerro Histórico de Morelia
  - Lago de Cuitzeo
  - Santuario Diocesano de Nuestra Señora de Guadalupe
  - Antigua Fábrica de San Pedro de Hualto y Tzitzautzan
  - Torre Tzitzautzan de San Simón
  - Balneario de Huastecaco
- PUESTO MAGICO:**

### NATURALEZA

- ÁREA NATURAL PROTEGIDA

# Morelos



**Capital:** Cuernavaca  
**Extensión:** 4 878.9 km<sup>2</sup>, 0.2% del territorio nacional  
**Municipios:** 36  
**Población:** 1 971 520 habitantes, 1.6% del total del país

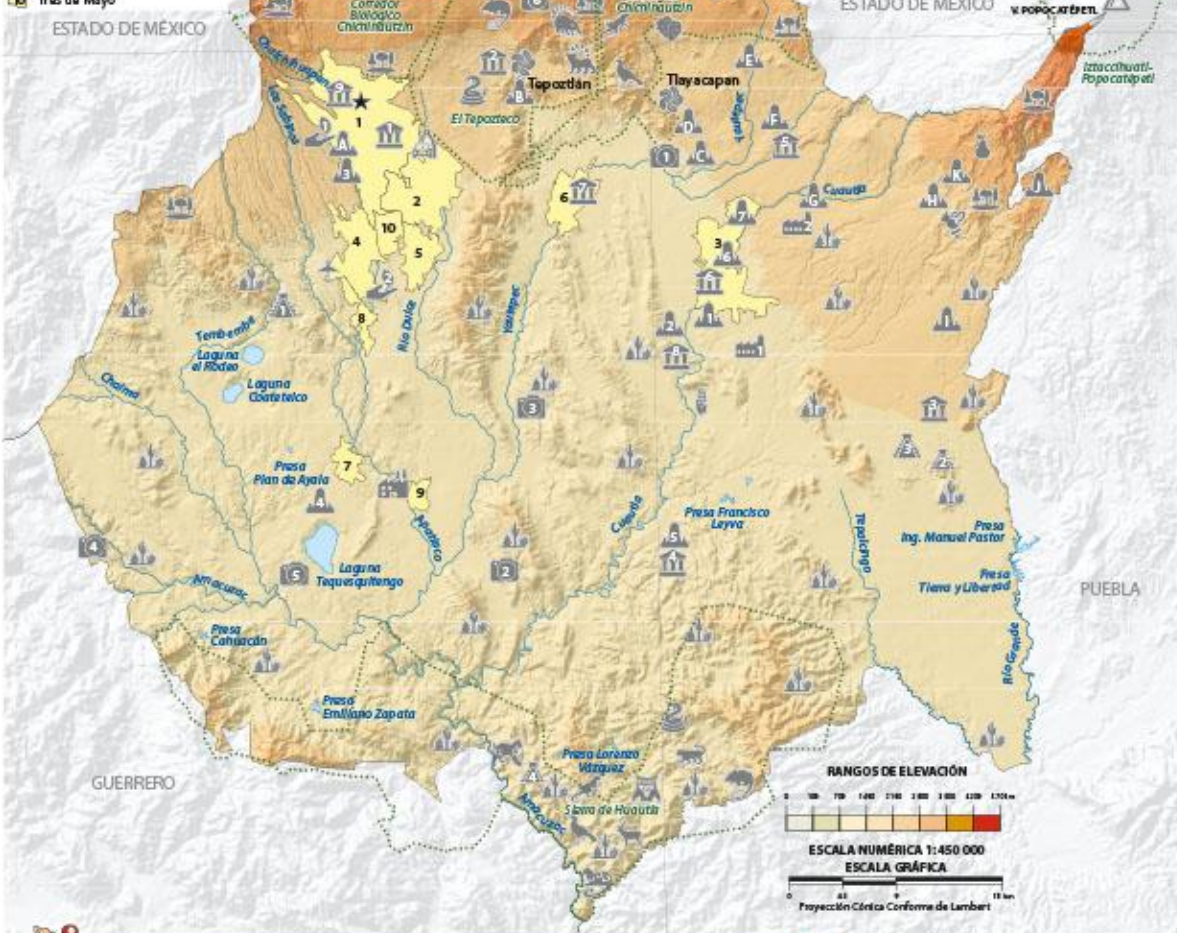


## LOCALIDADES MÁS POBLADAS

- 1 Cuernavaca
- 2 Juktapac
- 3 Cuautla
- 4 Tembaco
- 5 Emiliano Zapata
- 6 Yautepac de Zaragoza
- 7 Xoxocotla
- 8 Xochitlapac
- 9 Zacatepec de Hidalgo
- 10 Tlas de Mayo

## PRINCIPALES ACTIVIDADES ECONÓMICAS

<b>AGRICOLA</b>	<b>PECUARIA</b>
Melón	Vino
Café	<b>INDUSTRIAL</b>
Papa	Ingeniería sucroalco
<b>FLORECIATURA</b>	1. Parque Industrial Cuautla PEMEX Refinería
1. Nochebuena 2. Rosa	2. Parque Industrial Tlaxiapa Tlaxiapa
	Ciudad Industrial del Valle de Cuernavaca Autosucro



## GENERAL

- CAPITAL DEL ESTADO**
- LÍMITES ESTATALES**
- LOCALIDADES MÁS POBLADAS**
- INFRAESTRUCTURA**
- AEROPUESTO INTERNACIONAL**
- Mariano Matamoros
- CULTURA**
- MUSEO**

## ZONA BIOLÓGICA

- 1. Zoológico
- 2. Chateauguay
- 3. Las Plumas
- 4. Chimalcacán
- SITIO HISTÓRICO**
- 1. Ex-Hacienda de Coahuatla
- 2. Casa de Emiliano Zapata (Avencaez)
- 3. Palacio de Cortés
- 4. Hacienda de San José Vito Herrera
- 5. Ex-Hacienda de Chiquimula
- 6. Palacio Marqués de Cuatrecasas
- 7. Arquitectura de Cuautla
- Ruta de conventos:
  - A. La Asunción
  - B. La Natividad
  - C. Santo Domingo de Guzmán
  - D. San Juan Bautista
  - E. San Gabriel
  - F. San Mateo Apolista
  - G. San Juan Bautista
  - H. San Miguel Arcángel
  - I. La Inmaculada Concepción
  - J. Santo Domingo de Guzmán
  - K. San Juan Bautista
- NATURALEZA**
- ÁREA NATURAL PROTEGIDA**
- HIROGRAFÍA**
- Lago, laguna o presa
- No pertenece

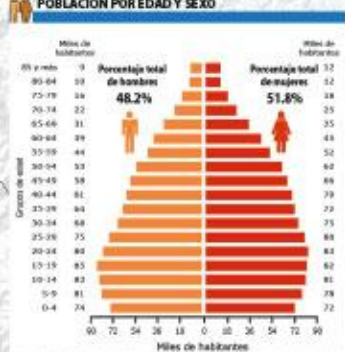
## PRINCIPAL ELEVACIÓN

- C. Cerro V. Volcán
- ECOSISTEMA**
- Boque tempestado
- Selva seca
- FAUNA**
- Tecolote
- Zacatuche
- Gallina de monte
- Ferrocarril
- Virado cola blanca
- Linca
- Iguana

## Tierradche

- Vibora de cascabel
- Osoleto
- Cacomitote
- Caril
- TIEMPO**
- PUNTO TURÍSTICO**
- 1. Centro Vocacional ara
- 2. Parque acústico en Tlaxiapa
- 3. Parque Natural las Virreyes
- 4. Zoológico de Teacalco
- 5. Jardín Botánico Jardines de México
- 6. Tepicaco
- PUEBLO MÁGICO**

## POBLACIÓN POR EDAD Y SEXO





106°

106°

104°

# Nayarit

**Capital:** Tepic  
**Extensión:** 27 856.5 km<sup>2</sup>, 1.4% del territorio nacional  
**Municipios:** 20  
**Población:** 1 235 456 habitantes, 1.0% del total del país



### RANGOS DE ELEVACIÓN



ESCALA NUMÉRICA 1:1 500 000  
 ESCALA GRÁFICA

Proyección Cónica Conforme de Lambert

### LOCALIDADES MÁS POBLADAS

- 1 Tepic
- 2 Xalisco
- 3 San Vicente
- 4 San José del Valle
- 5 Ixtlán del Río
- 6 Mazcalcos
- 7 Tuxpan
- 8 Compostela
- 9 Acaponeta
- 10 Santiago Ixcuintla

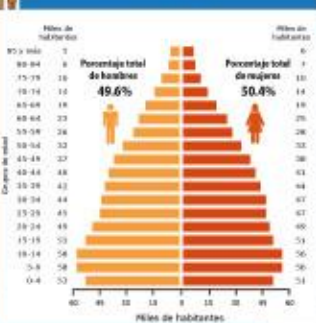
### PRINCIPALES ACTIVIDADES ECONÓMICAS

- |                    |                               |
|--------------------|-------------------------------|
| <b>AGRICULTURA</b> | <b>PECUARIO</b>               |
| Agave              | Cerdo                         |
| Arroz              | Molinos                       |
| Mango              | Serdas                        |
| Agua               | <b>INDUSTRIAL</b>             |
| Jamaica            | Ingeniería azucarera          |
| Huevo              | <b>FUENTES DE ENERGÍA</b>     |
|                    | <b>HIDROELÉCTRICA</b>         |
|                    | 1. Solidaridad                |
|                    | 2. Leonardo Rodríguez Alcaine |
|                    | 3. Alfredo Díaz Ayub          |



ESCALA 1:2 500 000

### POBLACIÓN POR EDAD Y SEXO



- ★ CAPITAL DEL ESTADO
- LÍMITE ESTADAL
- 📍 LOCALIDADES MÁS POBLADAS
- INFRAESTRUCTURA**
- ✈️ AEROPUESTO INTERNACIONAL Amado Nervo
- 🚢 PUERTO DE ATURDA De San Blas
- CULTURA**
- 🏛️ MUSEO
- 1. De Compostela
- 2. Regional de Nayarit - Casa Museo Juan Escutia
- 3. De Asunción de los Reyes - Casa Museo Valentín Costa
- 🏰 SITIO ARQUEOLÓGICO
- Las Totilas

- SITIO HISTÓRICO**
- 1. Fuente la Contaduría
- 2. Museo de silbo de Bribica Vera Ballarín
- 3. Casa Amado Nervo
- 4. Gallina Llorona de Nuestra Señora de la Asunción
- NATURALEZA**
- 🌿 ÁREA NATURAL PROTEGIDA
- HIDROGRAFÍA**
- 🌊 Laguna o presa
- 🌊 Río perenne
- PRINCIPAL ELEVACIÓN**
- 🏔️ C. Cerro V Volcán
- CASCADA**
- 🌊 El Coate
- MANANTIAL**
- 🌊 La Tiorra

- ECOSISTEMA**
- 🌳 Pastizal
- 🌳 Bosque templado
- 🌳 Selva seca
- 🌳 Bosque nublado
- 🌳 Manglar
- FAUNA**
- 🐔 Amapollo
- 🐔 Gallina jorobada
- 🐔 Cocodrilo
- 🐬 Delfín marino de botella

- 🐸 Guajolote
- 🐸 Iguana verde
- 🐸 Jaba
- 🐸 Jaba f de collar
- 🐸 Jaguar
- 🐸 Mochilero
- 🐸 Ocotite
- 🐸 Pato tepalcates
- 🐸 Puma
- 🐸 Salmorrateña
- 🐸 Teln
- 🐸 Tortuga galina
- 🐸 Venado cola blanca
- 🐸 Aguila real
- TURISMO**
- PUNTO TURÍSTICO**
- 1. Plaza Bahía de Mataschén
- 2. Plaza Huasteca
- 3. Plaza Cruz de Ixcuintla
- 4. Plaza Huasteco
- 5. Plaza Nuevo Vallarta
- 6. Plaza Punta de Mita
- 7. Plaza Estación de Guayabitos
- 8. Celebración Virgen de Guadalupe
- 9. Jades Coate
- PUERTO DE AGUAS**

106°

106°

104°

# Nuevo León

100°

98°



**Capital:** Monterrey  
**Extensión:** 64 156.2 km<sup>2</sup>, 3.3% del territorio nacional  
**Municipios:** 51  
**Población:** 5 784 442 habitantes, 4.6% del total del país

## LOCALIDADES MÁS POBLADAS

- 1 Monterrey
- 2 Guadalupe
- 3 Ciudad Apodaca
- 4 Ciudad General Escobedo
- 5 San Nicolás de los Garza
- 6 Ciudad Benito Juárez
- 7 Ciudad Santa Catarina
- 8 García
- 9 San Pedro Garza García
- 10 Cadereyta Jiménez

28°

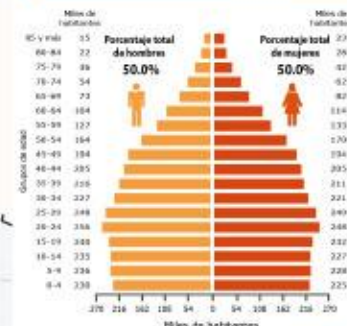
28°

24°

ESTADOS UNIDOS DE AMÉRICA

COAHUILA DE ZARAGOZA

## POBLACIÓN POR EDAD Y SEXO




ESCALA NUMÉRICA 1: 2 000 000  
 ESCALA GRÁFICA



Proyección Cónica Conforme de Lambert

TAMAULIPAS

## RANGOS DE ELEVACIÓN



GOLFO DE MÉXICO

Cuenca Alimentadora del Distrito Nacional de Riego 026 Bajo Río San Juan

ZACATECAS

SAN LUIS POTOSÍ

SERRELLA MADRE ORIENTAL  
 CERRO GRANDE DE LA ASCENCIÓN  
 EL VIEJO  
 SAN CAYETANO

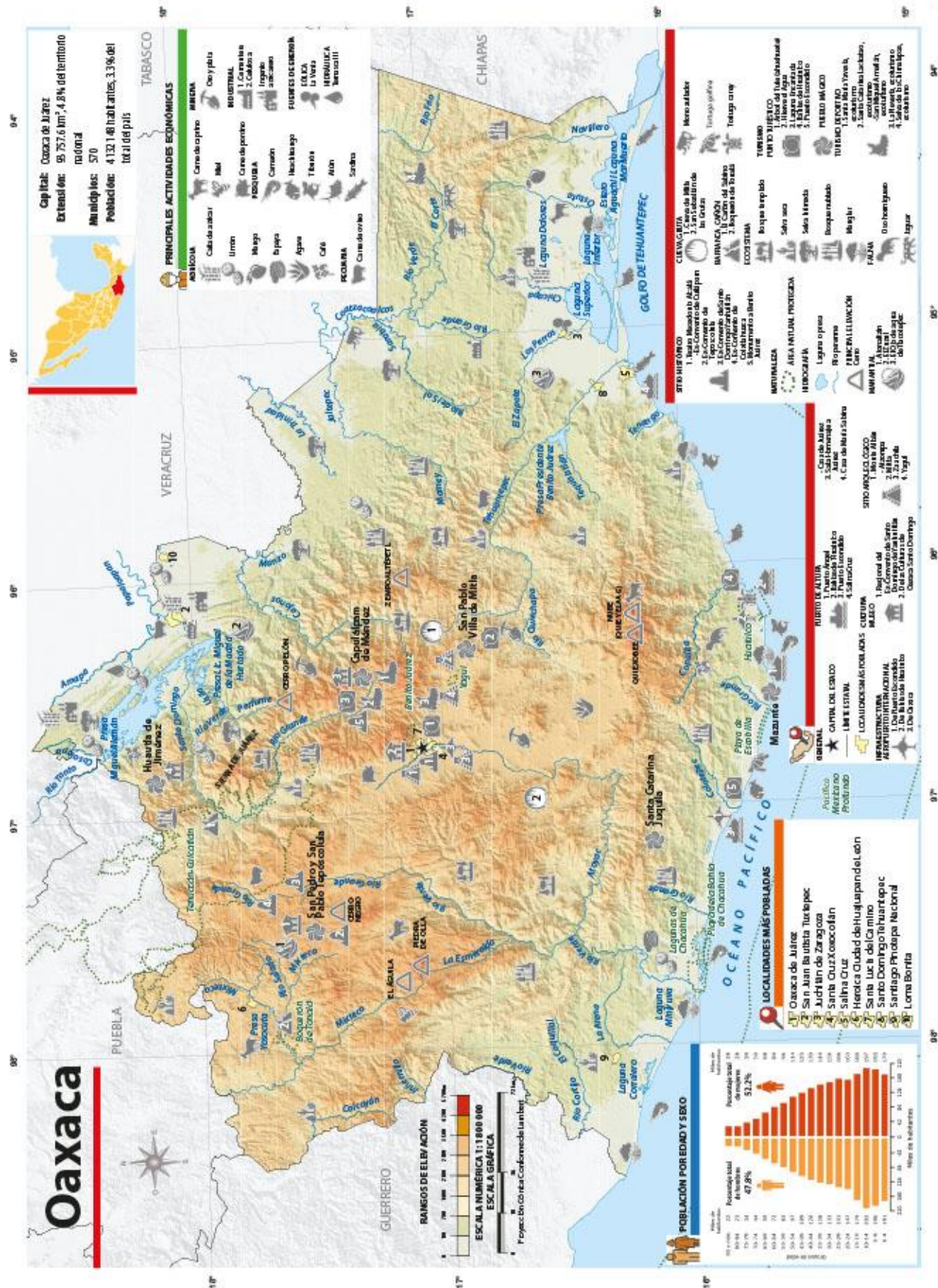
## PRINCIPALES ACTIVIDADES ECONÓMICAS

- AGRICOLA**
- Naranja y toronja
  - Nuez
  - Morera
  - Ajo
  - Carne de cerdo
  - Carne de caprino
  - Huevo
  - Automotriz
  - 1. Hierro y acero
  - 2. Siderurgia
- INDUSTRIAL**

- GENERAL**
- ★ CAPITAL DEL ESTADO
  - LÍMITE INTERNACIONAL
  - LÍMITE ESTATAL
  - 📍 LOCALIDADES MÁS POBLADAS
- INFRAESTRUCTURA**
- ✈️ AEROPUERTO INTERNACIONAL
  - ✈️ Mariano Escobedo
- CULTURA MUSEO**
1. Regional de Nuevo León, SI Cópico
  2. Metropolitano de Monterrey
  3. Salón de la Fama del Fútbol Mexicano
  4. De Arte Contemporáneo
  5. De la Memoria Viva
  6. Del Femenino
  7. De la Memoria Viva
  8. Histórico y Casa de la Cultura Valle del Páso
- SITIO ARQUEOLÓGICO**
1. Turolet
  2. Boca de Patrofilos
- SITIO HISTÓRICO**
1. Museo Bernabé de la Casa
  2. Católicas escuela de Mariano Escobedo
  3. Canchales de San Felipe Apodaca
  4. Palacio del Obispo
  5. Catedral de Monterrey
  6. Antiguo palacio municipal de Monterrey
  7. Sábido del Colegio Civil
  8. Antiguo Sincrofit del Golfo
  9. Casa del Campesino
- NATURALEZA**
- 🌿 ÁREA NATURAL PROTEGIDA
  - 🌊 TIPOGRAFÍA
  - 🏞️ Presa
  - 🌊 Río pasante
  - 🏔️ PERIFONEO ELEVACIÓN
  - 🏞️ Cerro
  - 🏞️ CASCADA
  - 🏞️ Caba de cascadas
  - 🌿 MAMANTAL
  - 1. Ojo de agua de Sabinas
  - 2. Ojo de agua de Lampazos
  - 🏞️ CUEVA, GRUTA
  - 1. Grutas de Guadalupe
  - 2. Grutas de García
  - 🌿 ECOSISTEMA
  - 🌿 Marismal
  - 🌿 Pastizal
  - 🌿 Bosque templado
  - 🐾 FAUNA
  - 🐾 Coyote
  - 🐾 Conepateo
  - 🐾 Uiraco
  - 🐾 Zorro gris
  - 🐾 Tortuga terrestre
  - 🐾 Perro de la pascua
  - 🐾 Thouche
  - 🐾 Aguila real
  - 🐾 Maricón
  - 🐾 Oso negro americano
  - 🐾 Cacomitile
  - 🐾 Meara
  - 🐾 Lechuga de caparillo
  - 🐾 Zorrillo
  - 🐾 Venado cola blanca
  - 🏞️ TURISMO PUNTO TURÍSTICO
  - 1. Parque Fundadores
  - 2. Parque el Salto
  - 3. Parque Chapinque
  - 4. Parque Huasteca
  - 5. Parque el Salto
  - 6. Puntos colgantes de Huasteca
  - 7. Puente Solidaridad - Colombia
  - 🏞️ PUEBLO MÁGICO
  - 1. Matancas, acorturino
  - 2. Potosi Chico, parque recreativo
  - 3. Añashua, caza deportiva
  - 4. General Isidro, caza deportiva
  - 5. Dolina Pozo del Gavilán, acorturino

100°

98°



# Puebla

**Capital:** Heroica Puebla de Zaragoza  
**Extensión:** 34 309.6 km<sup>2</sup>, 1.7% del territorio nacional  
**Municipios:** 217  
**Población:** 6 583 278 habitantes, 5.2% del total del país

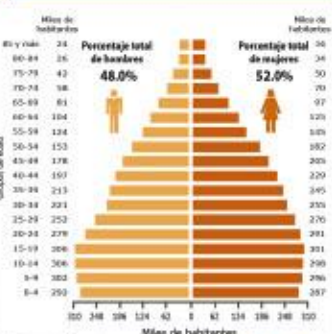


## PRINCIPALES ACTIVIDADES ECONÓMICAS

- |                 |                               |
|-----------------|-------------------------------|
| <b>AGRICOLA</b> | <b>INDUSTRIAL</b>             |
| Arroz           | Cerveza                       |
| Café            | Carne de cerdo                |
| Cacao           | Carne de ave                  |
| Caña de azúcar  | Industria azucarera           |
| Frutas          | DEPOSITACIÓN FORESTAL         |
| Hortalizas      | Ciudad                        |
| Leche           | AGROINDUSTRIAL                |
| Maíz            | Sidero                        |
| Minería         | MINERA                        |
| Textil          | Sal                           |
| Alimentos       | FUENTES DE ENERGÍA GEOTÉRMICA |
|                 | Los Hornos                    |
|                 | HIDROELÉCTRICA                |
|                 | 1. Central Huehuetlán         |
|                 | 2. Central Tehuacán           |
|                 | 3. Central Puebla             |
|                 | 4. Matías Romero              |

GOLFO DE MÉXICO

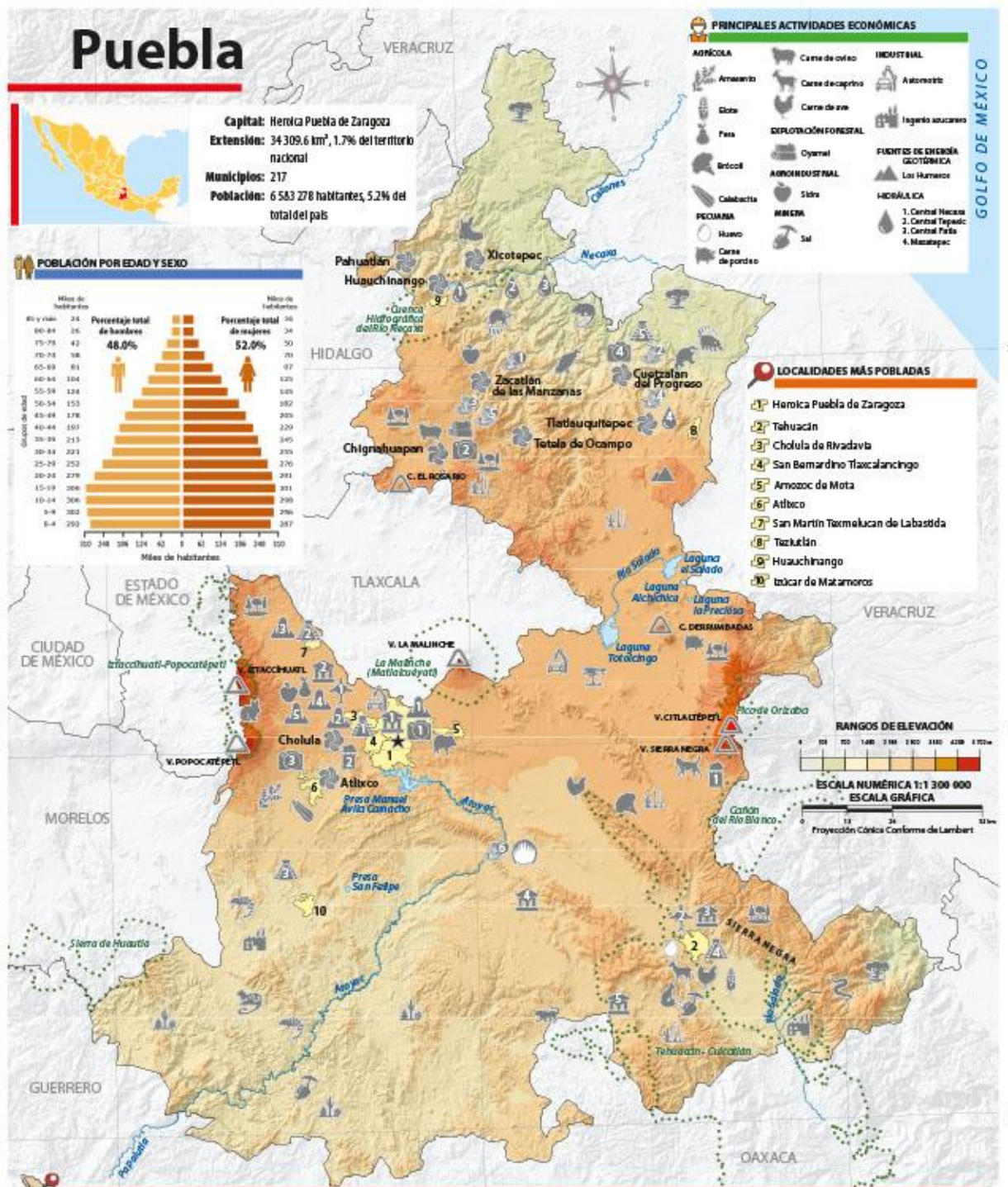
## POBLACIÓN POR EDAD Y SEXO



## LOCALIDADES MÁS POBLADAS

1. Heroica Puebla de Zaragoza
2. Tehuacán
3. Cholula de Rivadavia
4. San Bernardino Tlaxcalancingo
5. Amozoc de Mota
6. Atlasco
7. San Martín Texmelucan de Labastida
8. Tlaxián
9. Huachinango
10. Tlaxián de Matamoros

## RANGOS DE ELEVACIÓN



## GENERAL

- CAPITAL DEL ESTADO:** Heroica Puebla de Zaragoza
- LÍMITE ESTATAL:** Veracruz, Hidalgo, Tlaxcala, Oaxaca, Guerrero, Morelos, Ciudad de México
- LOCALIDADES MÁS POBLADAS:** (See list above)
- INFRAESTRUCTURA AEROPUERTO INTERNACIONAL:** 1. Hermanos Serdán, 2. Tehuacán
- OBSERVATORIO:** 1. Gran Telescopio Milimétrico Alfonso Somoza y Oronozco, 2. Observatorio Astrofísico Nacional Tonantzintla

## CULTURA

- MUSEO:** 1. Nacional de los Ferrocarriles Mexicanos, 2. Internacional del Barroco, 3. Ex-Convento de Huajotzingo, 4. Museo de la Evangelización, 5. Regional Milteco-Tlaxián, 6. Comunitario Palacio Ecológico de San Juan Reyes
- SITIO ARQUEOLÓGICO:** 1. Cholula, 2. Los Carriles, 3. Tepicayuca, 4. Tehuacán Viejo, 5. Yohualtlan

## SITIO HISTÓRICO

1. Fuente de Guadalupe
  2. Cholula
  3. Ex-Hacienda de Charité
  4. Ex-Convento San Miguel Arcángel, Huajotzingo
  5. Ex-Convento de San Andrés Calpan
- NATURALEZA**  
 ÁREA NATURAL PROTEGIDA  
 Lago o laguna  
 Río perenne  
**PRINCIPAL ELEVACIÓN**  
 Volcán  
 Cerro

## CASCADA

1. De Abascoyá
  2. Las Golondrinas
  3. El Salto de Guadalupe
  4. De Puztle
  5. De Tulimán
  6. Cola de Caballo
- CANICIÓN**  
 Puente de Dico
- ECOSISTEMA**  
 Mariposa  
 Pastoral  
 Bosque templado

## SALVAJE

- Selva seca  
 Selva húmeda  
**TALUNA**  
 Zona alta  
 Legarito de Cile  
 Pecarí de collar  
 Zapalote  
 Tacuacha

## TURISMO

- Tepalcates  
 Ocotite  
 Puma  
 Tapío  
 Coati  
 Mijapche  
 Gato montés  
 Serpiente cuera floca
- TURISMO TURÍSTICO**  
 1. Centro de Puebla  
 2. Laguna de Chignahuapan o de Ahuacatlán  
 -Agua terrenal de Chignahuapan  
 3. Granja turística de Atlasco  
 4. Finca turística Hotel Toxtepecal
- TURISMO DEPORTIVO**  
 Río San Marcos, caminata

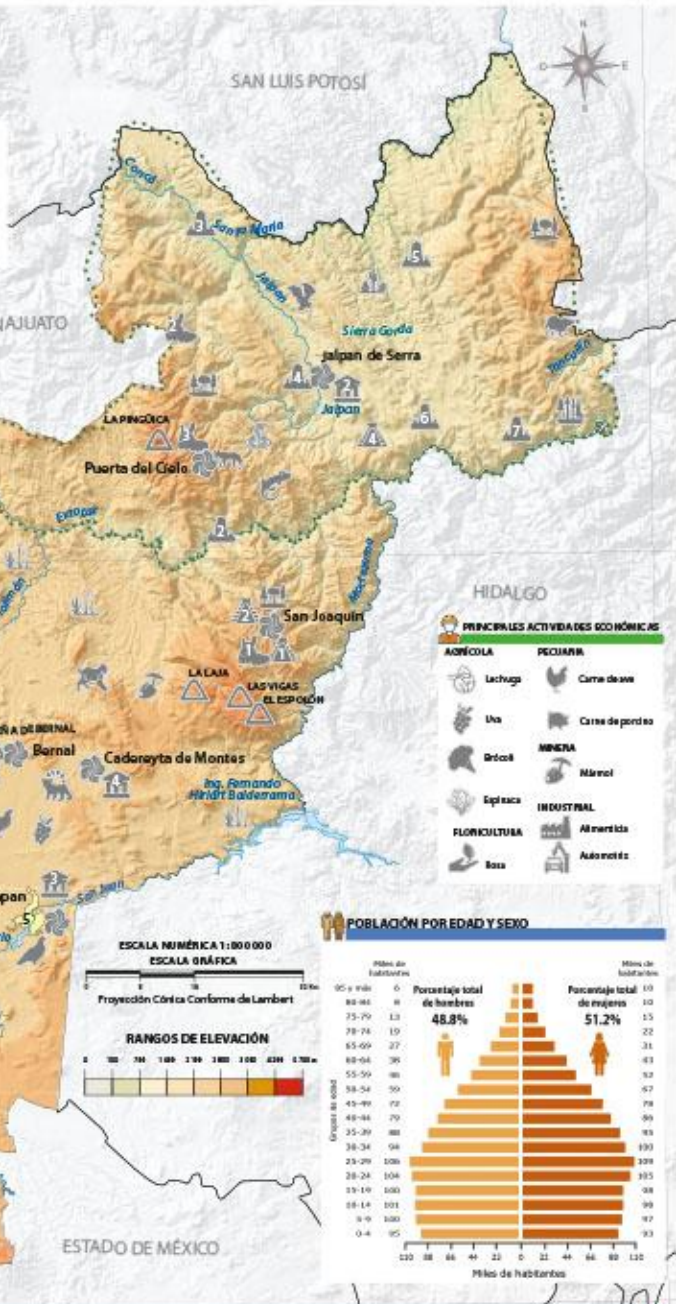
# Querétaro



**Capital:** Santiago de Querétaro  
**Extensión:** 11 690.6 km<sup>2</sup>,  
 0.6% del territorio nacional  
**Municipios:** 18  
**Población:** 2 368 467 habitantes,  
 1.9% del total del país

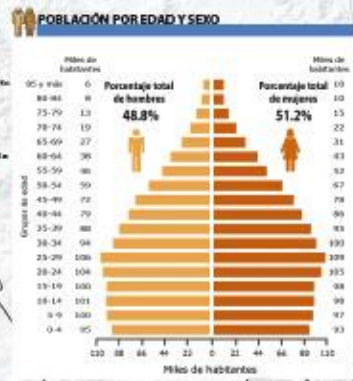
## LOCALIDADES MÁS POBLADAS

- 1 Santiago de Querétaro
- 2 San Juan del Río
- 3 El Pueblito
- 4 Juriquilla
- 5 Tequisquapan
- 6 San Pedro Mártir
- 7 San José el Alto
- 8 Santa Rosa Jáuregui
- 9 Saldamanga
- 10 Venceremos



### PRINCIPALES ACTIVIDADES ECONÓMICAS

AGRICOLA	PECUARIA	MINERA	INDUSTRIAL
Luchugo	Carne de cerdo	Minería	Automotriz
Uva	Carne de resaca	Minería	Automotriz
Ovinos	Mermel	Minería	Automotriz
Especies	Minería	Minería	Automotriz
FLOVICULTURA	Minería	Minería	Automotriz
Baza	Minería	Minería	Automotriz



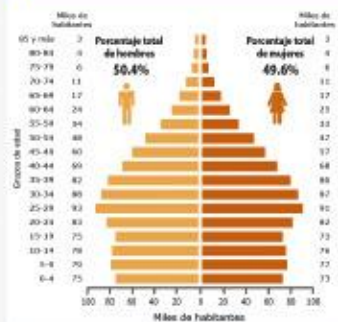
GENERAL	SITIO HISTÓRICO	CASCADA	ECOSISTEMA	MUSICO	TURISMO
<ul style="list-style-type: none"> <li>★ CAPITAL DEL ESTADO</li> <li>— LÍMITE ESTATAL</li> <li>● LOCALIDADES MÁS POBLADAS</li> </ul>	<ul style="list-style-type: none"> <li>1. Cerro de las Campanas</li> <li>2. Museo de la República</li> <li>3. Teatro de la República</li> <li>4. Museo de San Miguel Coahuil</li> <li>5. Museo de San Juan del Río</li> <li>6. Museo de San José el Alto</li> <li>7. Museo de San Pedro Mártir</li> <li>8. Museo de San Juan del Río</li> <li>9. Museo de San José el Alto</li> </ul>	<ul style="list-style-type: none"> <li>El Chuyaje</li> </ul>	<ul style="list-style-type: none"> <li>Matorral</li> <li>Boque templado</li> <li>Boque rubio</li> <li>Selva seca</li> <li>Pantano</li> <li>Fanfa</li> <li>Coyote</li> <li>Zorro</li> </ul>	<ul style="list-style-type: none"> <li>Música</li> <li>Mucillogo</li> <li>Rata Inpeto de Hicobioma</li> <li>Uaca</li> <li>Tlacuache</li> <li>Masaca</li> </ul>	<ul style="list-style-type: none"> <li>Salamanca</li> <li>TURISMO</li> <li>PUERTO TURÍSTICO</li> <li>TURISMO DEPORTIVO</li> </ul>
<ul style="list-style-type: none"> <li>INFRAESTRUCTURA</li> <li>AEROPUESTO INTERNACIONAL</li> <li>CULTURA</li> <li>MUSEO</li> <li>SITIO ARQUEOLÓGICO</li> </ul>	<ul style="list-style-type: none"> <li>NATURALEZA</li> <li>HIDROGRAFÍA</li> <li>ÁREA NATURAL PROTEGIDA</li> <li>PRINCIPAL ELECCIÓN</li> </ul>				<ul style="list-style-type: none"> <li>- Zona de Monumentos Históricos de Querétaro</li> <li>- Templo Santa Rosa de Viterbo</li> <li>- Templo de la Santa Cruz</li> <li>- Zona de Monumentos Históricos de Querétaro</li> <li>- Templo Santa Rosa de Viterbo</li> <li>- Templo de la Santa Cruz</li> <li>1. Grutas las Herrerías, Saldamanga, Campesino, Saldamanga</li> <li>2. Sotano del Barro, Saldamanga, Campesino</li> <li>3. Puerta del Cielo, Saldamanga, Campesino</li> </ul>

# Quintana Roo GOLF DE MÉXICO

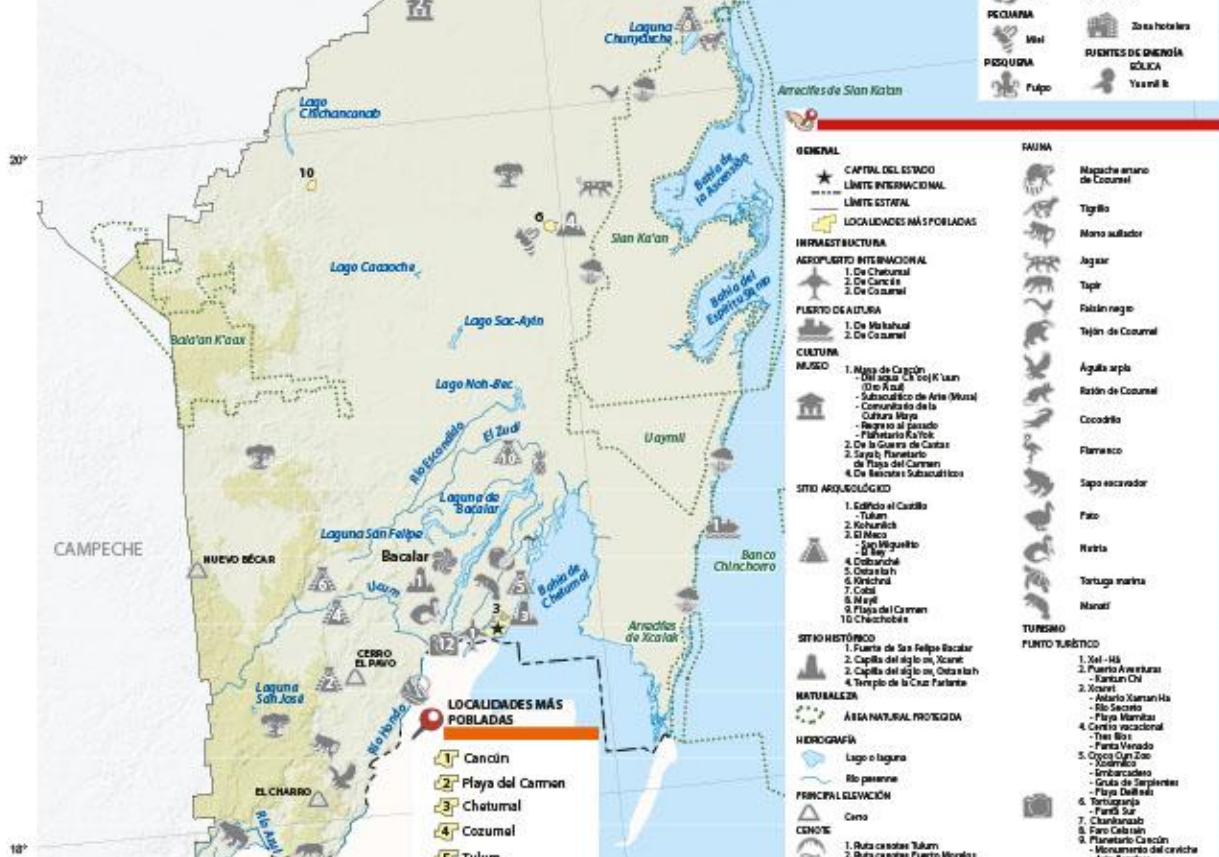


**Capital:** Chetumal  
**Extensión:** 44 705.2 km<sup>2</sup>, 2.3% del territorio nacional  
**Municipios:** 11  
**Población:** 1 857 985 habitantes, 1.5% del total del país

## POBLACIÓN POR EDAD Y SEXO



YUCATÁN



### PRINCIPALES ACTIVIDADES ECONÓMICAS

AGRICOLA	MINERA
Plátano	Extracción de piedra y arena para la construcción
Coco	SERVICIOS
PECUARIO	Zona hotelera
Miel	FUENTES DE ENERGÍA
PIZCADA	EÓLICA
	Yacaré II

### GENERAL

- ★ CAPITAL DEL ESTADO
- LÍMITE INTERNACIONAL
- LÍMITE ESTATAL
- 🏠 LOCALIDADES MÁS POBLADAS

### INFRAESTRUCTURA

- ✈️ AEROPUERTO INTERNACIONAL
  - De Chetumal
  - De Cancún
  - De Cozumel
- 🚢 PUERTO DE AUTORA
  - De Mahahual
  - De Cozumel

### CULTURA

- 🏛️ MUSEO
  - Museo de Cráneos
  - Laguna de San Felipe
  - Comunidad de Arte (Mural)
  - Comunidad de la Cultura Maya
  - Regreso al pasado
  - Plaza del Siglo de Oro
  - De la Guerra de Castas
  - Siglo XIX
  - Plaza del Camerón
  - De las Naciones Subacuáticas

### SITIO ARQUEOLÓGICO

- 🏛️ SITIO HISTÓRICO
  - Edificio el Castillo
  - Tulum
  - Chichén Itzá
  - El Nido
  - El Mirador
  - El Mirador
  - El Mirador
  - El Mirador
  - El Mirador
  - El Mirador

### SITIO HISTÓRICO

- 🏛️ SITIO HISTÓRICO
  - Fuente de San Felipe Bacalar
  - Capita del siglo XV, Xcané
  - Capita del siglo XV, Oxtelásh
  - Templo de U'uculá

### NATURALEZA

- 🌿 ÁREA NATURAL PROTEGIDA

### HEROGRAFÍA

- 🌊 Lago o laguna
- 🌊 Río
- 🌊 Río pasante

### PRINCIPAL ELEVACIÓN

- 🏔️ Ceno

### CENOTE

- 🏊 CENOTE
  - Ruta cañales Tulum
  - Ruta cañales Puerto Morelos

### MANANTIAL

- 🌊 MANANTIAL
  - Palmar
  - Acapulcú
  - Arroyo Obregon
  - El Charco

### ECOSISTEMA

- 🌳 ECOSISTEMA
  - Selva húmeda
  - Manglar

### FUNA

- 🐼 Mapache anano de Cozumel
- 🐼 Tigrito
- 🐼 Mono aullador
- 🐼 Jaguar
- 🐼 Tapir
- 🐼 Falcón negro
- 🐼 Tejón de Cozumel
- 🐼 Águila arpía
- 🐼 Ratón de Cozumel
- 🐼 Cocodrilo
- 🐼 Flamenco
- 🐼 Sapo escarador
- 🐼 Pato
- 🐼 Nutria
- 🐼 Tortuga marina
- 🐼 Marañil

### TURISMO

- 🏖️ PUNTO TURÍSTICO
  - Xel-Há
  - Puerto Aventuras
  - Xucunil
  - Atlixo Xucunil-Ha
  - Río Secreto
  - Playa Mamitas
  - Carrera recreativa
  - Thun Bios
  - Punta Viejada
  - Coyca Cuy Zoo
  - Embarcadero
  - Gruta de Serpientes
  - Playa Ballenas
  - Tortugario
  - Flamingo
  - Charalá
  - Parque Calmames
  - Planatorio Cancún
  - Monumento del cariche
  - Ayza Banderas
  - Parque Granjón
  - Quinta Avenida
  - Parque Maya
  - Muelle de la Laguna Cobá
  - Puerto Santa Elena
  - Parque de los Calmames
  - Explotación de la bandera
  - Playa San Rafael Cozumel
  - Riviera Maya
  - Isla Holbox
  - Isla Tiburón de Iruya

### PUERTO MÁGICO



# San Luis Potosí

**Capital:** San Luis Potosí  
**Extensión:** 61 138.0 km<sup>2</sup>, 3.1% del territorio nacional  
**Municipios:** 58  
**Población:** 2 822 255 habitantes, 2.2% del total del país

## LOCALIDADES MÁS POBLADAS

- 1 San Luis Potosí
- 2 Soledad de Graciano Sánchez
- 3 Ciudad Valles
- 4 Matahuala
- 5 Rioverde
- 6 Ciudad Fernández
- 7 Ébano
- 8 Tamazunchale
- 9 Salinas de Hidalgo
- 10 Tamulín

## POBLACIÓN POR EDAD Y SEXO



ESCALA NUMÉRICA 1: 2 000 000  
 ESCALA GRÁFICA



Proyección Cónica Conforme de Lambert

- GENERAL**
- ★ CAPITAL DEL ESTADO
- LÍMITE ESTADAL
- 🏠 LOCALIDADES MÁS POBLADAS
- INFRAESTRUCTURA**
- ✈️ AEROPUERTO INTERNACIONAL Forcero Arévalo
- CULTURA**
- MUSEO**

  1. Regional Potosino
  2. Parroquia Padre José Rodríguez
  3. Museo Teófilo F. Ruiz
  4. De las Culturas de la Huasteca Potosina Tamazunchale
  5. De las Culturas de Matahuala
  6. Alben Carrillo
  7. Lacerara Carrington

- SITIO ARQUEOLÓGICO**

  1. El Consuelo
  2. Tambo

- SITIO HISTÓRICO**

  1. Casa de la So-Hacienda Itecas
  2. Tonal de Ocampo
  3. Centro Cultural Caja Real
  4. Teatro Alarcón
  5. Estación de Ferrocarril San Luis Potosí (patrimonio)

- NATURALEZA**
- 🌿 ÁREA NATURAL PROTEGIDA
- HIDROGRAFÍA**
- 🌊 Río perenne
- 🌊 Lago, laguna, presa
- PRINCIPAL ELEVACIÓN**
- 🏔️ CERRO
- CASCADA**

  1. El Salto
  2. Meco
  3. Miras Viejas
  4. De Mico
  5. Tamazunchale
  6. Tonal

- CIUDA CRITA**
- 🏰 De las Candelas
- ECOSISTEMA**
- 🌳 Nacional
- 🌳 Pastoral
- 🌳 Ecosistema protegido
- 🌳 Salva seca
- 🌳 Salva húmeda
- FALUNA**
- 🐘 Tejón
- 🐘 Gato montés
- 🐘 Tacuache
- 🐘 Zorro

- 🐘 Puma
- 🐘 Aguilucho
- 🐘 Cacomitile
- 🐘 Cotona arena
- 🐘 Tigre
- 🐘 Venado
- 🐘 Armadillo
- 🐘 Salamandra
- 🐘 Zorra

- FARO ARQUITECTÓNICO**
- 🏛️ Torreón
- TURISMO**
- PUNTO TURÍSTICO**

  1. Castillo y ermita de Edward James
  2. Laguna de la Media Luna
  3. Aguas termales de Tamulín
  4. El Sacre la Cruz del Sr. Machi Huayco
  5. Templo de la Divina Pastora

- PIEBLO MÁGICO**
- 🏡 Silveo de las Golondrinas, ngel

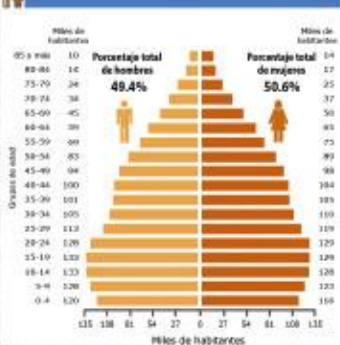
- RANGOS DE ELEVACIÓN**
- 0 100 200 300 400 500 600 700 800 900 1000
- PRINCIPALES ACTIVIDADES ECONÓMICAS**
- AGRICULTA**
- 🌾 Tomate rojo
- 🌾 Maíz
- 🌾 Cafa de azúcar
- 🌾 Chile verde
- PECUARIA**
- 🐄 Carne de caprino
- 🐄 Carne de bovino
- 🐄 Carne de ovino
- INDUSTRIAL**
- 🚗 1. Oro y plata
- 🚗 2. Fluorita
- 🚗 Automóvil
- 🚗 Huevo

# Sinaloa



**Capital:** Culiacán Rosales  
**Extensión:** 57 365.4 km<sup>2</sup>, 2.9% del territorio nacional  
**Municipios:** 18  
**Población:** 3 026 943 habitantes, 2.4% del total del país

## POBLACIÓN POR EDAD Y SEXO

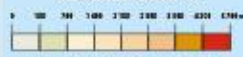


## LOCALIDADES MÁS POBLADAS

- 1 Culiacán Rosales
- 2 Mazatlán
- 3 Los Mochis
- 4 Guasave
- 5 Guamúchil
- 6 Escuinapa de Hidalgo
- 7 Licenciado Benito Juárez
- 8 Navolato
- 9 Costa Rica
- 10 Gabriel Leyva Solano



### RANGOS DE ELEVACIÓN



ESCALA NUMÉRICA 1:2 000 000

ESCALA GRÁFICA



Proyección Cónica Conforme de Lambert

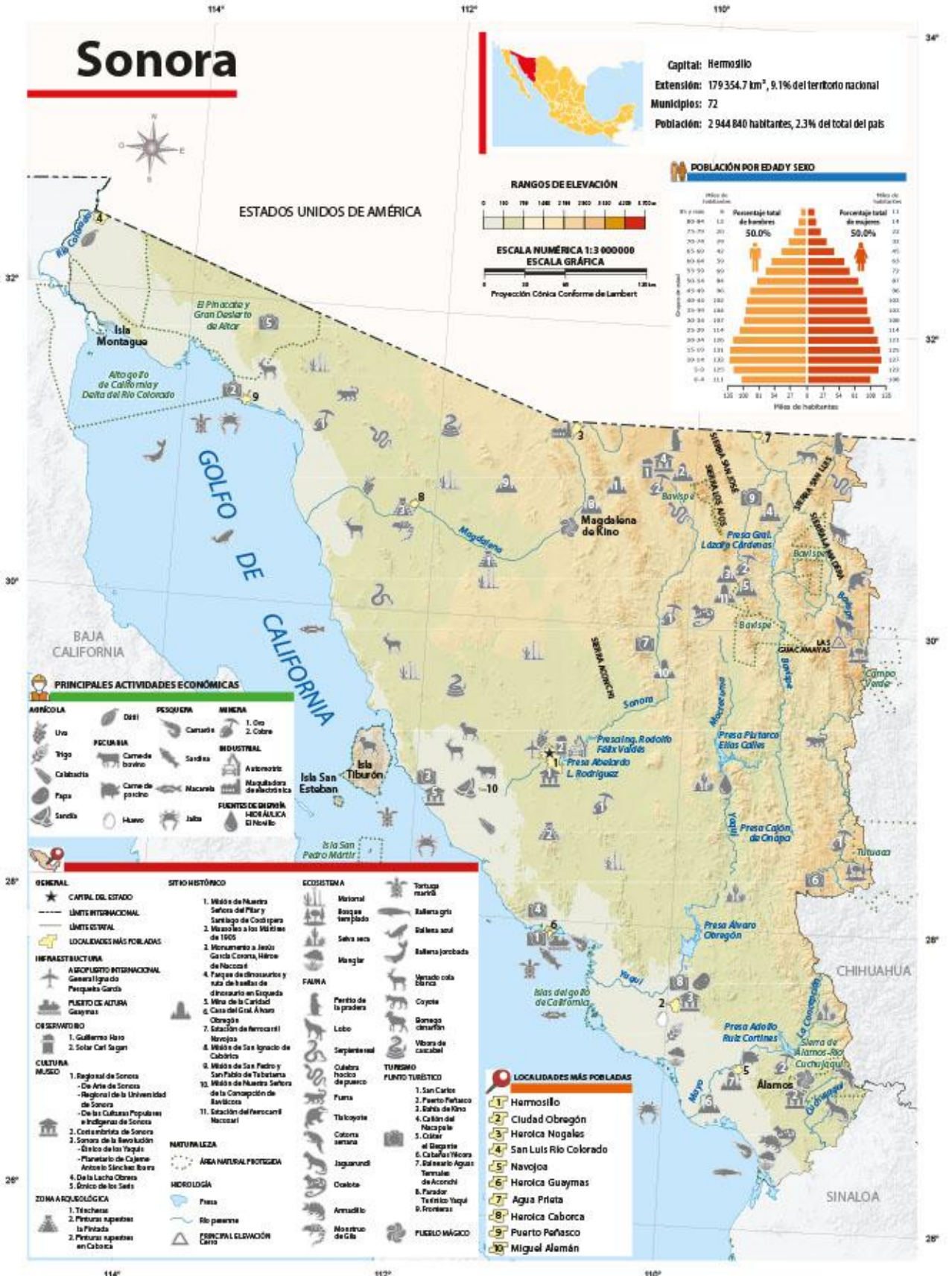
GENERAL	NATURALEZA	HIDROGRAFÍA	ECOSISTEMA	TURISMO
★ CAPITAL DEL ESTADO	🌳 ÁREA NATURAL PROTEGIDA	🌊 Río perenne	🏞️ Natural	🏠 PUNTO TURÍSTICO
📏 LÍMITE ESTADAL	🌊 Laguna y presa	🏔️ PRINCIPAL ELECCIÓN CERRO	🌳 Bosque templado	1. Faro de Mazatlán
📍 LOCALIDADES MÁS POBLADAS	🌊 Cascada	🌊 Selva seca	🌳 Manglar	2. Jardín Botánico de Culiacán - Fuente Nagao (Revolución)
🏢 INFRAESTRUCTURA	🌊 Lago	🌳 Seta seca	🌳 Seta seca	3. Acuario de Culiacán
✈️ AEROPUERTO INTERNACIONAL	🌊 Río	🌳 Selva húmeda	🌳 Selva húmeda	4. Albat
1. Federal de Culiacán	🌊 Laguna y presa	🌳 Selva húmeda	🌳 Selva húmeda	🎪 PUEBLO MÁGICO
2. General Rafael Buelna	🌊 Río	🌳 Selva húmeda	🌳 Selva húmeda	
🚢 PUERTO DE ALTURA	🌊 Río	🌳 Selva húmeda	🌳 Selva húmeda	
1. Topolobampo	🌊 Río	🌳 Selva húmeda	🌳 Selva húmeda	
2. Mazatlán	🌊 Río	🌳 Selva húmeda	🌳 Selva húmeda	
🏛️ CULTURA	🌊 Río	🌳 Selva húmeda	🌳 Selva húmeda	
1. Arqueológico de Mazatlán	🌊 Río	🌳 Selva húmeda	🌳 Selva húmeda	
2. Centro de Ciencias de Sinaloa	🌊 Río	🌳 Selva húmeda	🌳 Selva húmeda	
3. De Minería e Historia	🌊 Río	🌳 Selva húmeda	🌳 Selva húmeda	
4. De Arte de Sinaloa	🌊 Río	🌳 Selva húmeda	🌳 Selva húmeda	
5. Del Mar	🌊 Río	🌳 Selva húmeda	🌳 Selva húmeda	
6. A Pecho Infante	🌊 Río	🌳 Selva húmeda	🌳 Selva húmeda	
🏛️ SITIO ARQUEOLÓGICO	🌊 Río	🌳 Selva húmeda	🌳 Selva húmeda	
Las Labradas	🌊 Río	🌳 Selva húmeda	🌳 Selva húmeda	
🏛️ SITIO HISTÓRICO	🌊 Río	🌳 Selva húmeda	🌳 Selva húmeda	
1. Teatro Ángela Peralta	🌊 Río	🌳 Selva húmeda	🌳 Selva húmeda	
2. Casa del Marino	🌊 Río	🌳 Selva húmeda	🌳 Selva húmeda	
3. Templo de San Sebastián	🌊 Río	🌳 Selva húmeda	🌳 Selva húmeda	
4. Colegio Civil Rosales	🌊 Río	🌳 Selva húmeda	🌳 Selva húmeda	
5. Templo de San Francisco de Asís	🌊 Río	🌳 Selva húmeda	🌳 Selva húmeda	
6. Adoratorio Marítimo	🌊 Río	🌳 Selva húmeda	🌳 Selva húmeda	
7. Escuela Benito Juárez	🌊 Río	🌳 Selva húmeda	🌳 Selva húmeda	

## PRINCIPALES ACTIVIDADES ECONÓMICAS

AGRICULTURA	PECUARIO	PESQUERA	MINERA
🌾 Tomate rojo	🐄 Paja	🐟 Camarón	🪨 Oro
🌾 Maíz	🐄 Carne de bovino	🐟 Alca	🪨 FUEENTES DE MINERÍA HIDRÁULICA
🌾 Cebada verde	🐄 Huevo	🐟 Sardina	1. Bajío
🌾 Frijol	🐄 Carne de cerdo	🐟 Camarón	2. Escuinapa



# Sonora



**Capital:** Hermosillo  
**Extensión:** 179 354.7 km<sup>2</sup>, 9.1% del territorio nacional  
**Municipios:** 72  
**Población:** 2 944 840 habitantes, 2.3% del total del país



**PRINCIPALES ACTIVIDADES ECONÓMICAS**

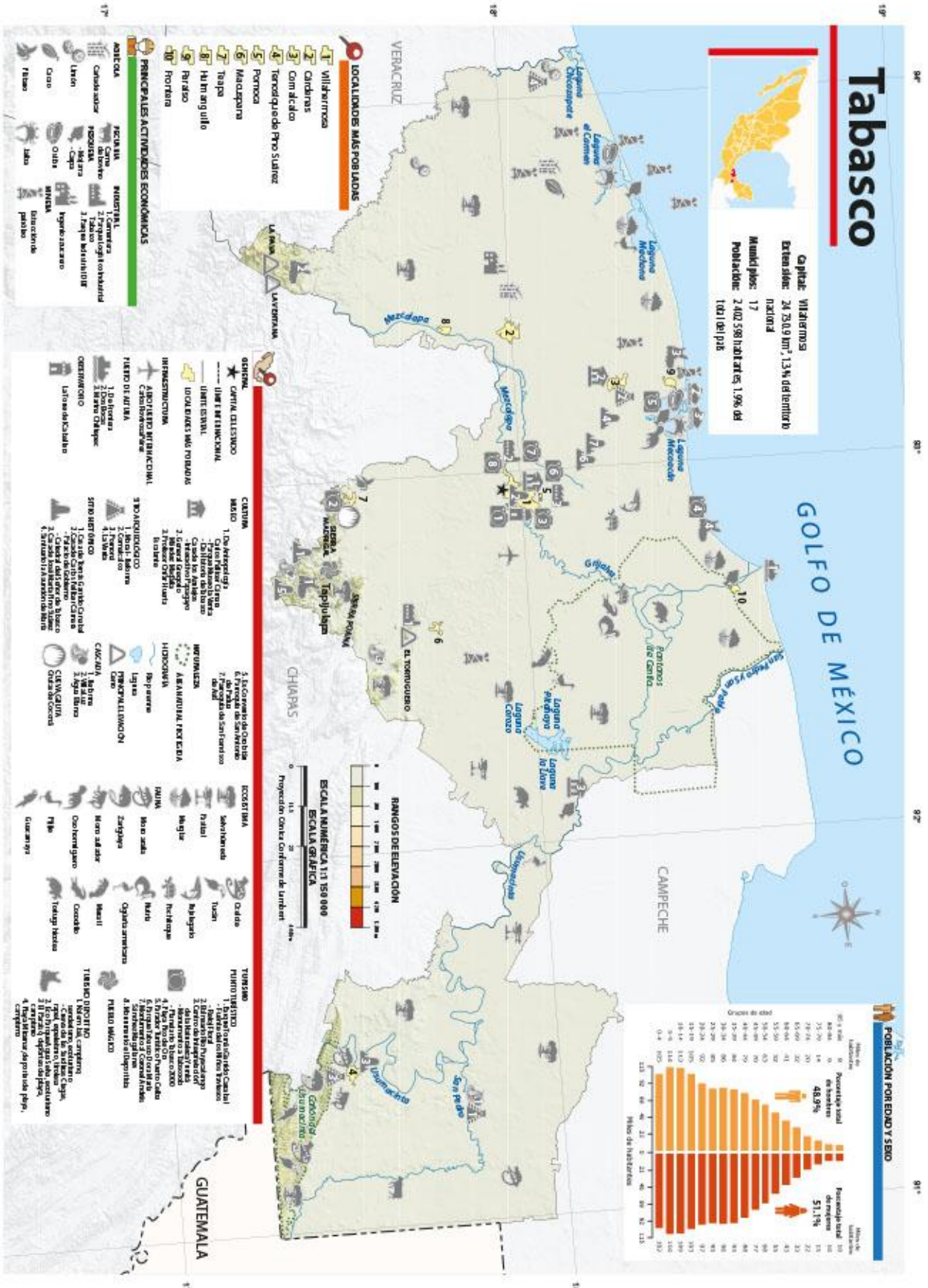
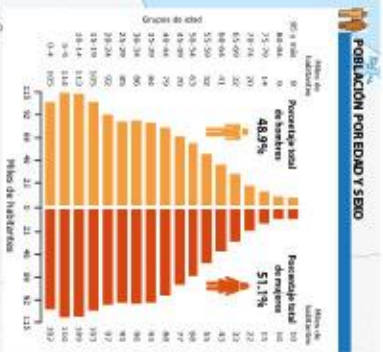
AGRICOLA	DESI	PECUARIA	MINERA
Uva		Carnes de cerdo	1. Oro 2. Cobalto
Trigo		Carnes de bovino	
Calabaza			INDUSTRIAL
Papa		Carnes de pollo	Automotriz
Sandía			Magdaleno de electrónica
			FUENTES DE ENERGÍA HIDROELÉCTRICA
			El Nevado

- GENERAL**
- ★ CAPITAL DEL ESTADO
  - LÍMITES INTERNACIONAL
  - LÍMITES ESTATALES
  - 📍 LOCALIDADES MÁS POBLADAS
  - 🚗 INFRAESTRUCTURA
  - ✈️ AEROPUERTO INTERNACIONAL General Ignacio
  - 🚓 Patrulla Guardia
  - 🚢 PUERTO DE ALTURA Guaymas
  - 🏠 CENSO
  - 1. Gobierno Haya
  - 2. Sectar Carl Segura
  - 🏛️ CULTURA
  - 🎭 MUSEO
  - 1. Región del Sonora
  - Ciénega de Sonora
  - Región de la Universidad de Sonora
  - De las Culturas Populares e Indígenas de Sonora
  - 2. Costa oriente de Sonora
  - 3. Sonora de la Revolución
  - El arco de los Virreyes
  - Planicie de Cajeme
  - Antiocho Sánchez Bora
  - 4. De la Lucha Obrera
  - 5. Ordoño de los Saiz
  - 🏰 ZONAS ARQUEOLÓGICAS
  - 1. Tlachasas
  - 2. Pinturas rupestres de Pintada
  - 3. Pinturas rupestres en Cabaca
- SITIO HISTÓRICO**
- Misión de Nuestra Señora del Pilar y Santiago de Coahuila
  - Museo de los Mártires de 1905
  - Monumento a Jesús García Corona, Misionero de Nacozari
  - Fauna de dinosaurios y ruta de trabajo de dinosaurio en Guaymas
  - Mina de la Caridad y Casa del Gral. Álvaro Obregón
  - Estación de ferrocarril Navojas
  - Misión de San Ignacio de Cabarcas
  - Misión de San Pedro y San Pablo de Tototapan
  - Misión de Nuestra Señora de la Concepción de Bavičina
  - Estación del ferrocarril Nacozari
- ECOSISTEMA**
- Matorral
  - Bosque templado
  - Selva seca
  - Manglar
  - Pradera de la pradera
  - Lobo
  - Serpiente real
  - Culebra tigrada de pascua
  - Fuente
  - Tibetopate
  - Culebra samana
  - Jaguarundi
  - Oso negro
  - Armadillo
  - Mochuelo de Gila
  - Tortuga marítima
  - Ballena gris
  - Ballena azul
  - Ballena jorobada
  - Venado cola blanca
  - Coyote
  - Gorrión cimarrón
  - Vibora de cascabel
- FALNA**
- TURISMO**
- PUNTO TURÍSTICO**
- San Carlos
  - Fuente Peñasco
  - Ciénega de Kino
  - Ciénega de Nacozari
  - Ciénega de Guaymas
  - Ciénega de Nacozari
  - Ciénega de Nacozari
  - Termas de Aconchi
  - Parador
  - Turismo Virrey
  - Provincia
- LOCALIDADES MÁS POBLADAS**
- Hermosillo
  - Ciudad Obregón
  - Heroica Nogales
  - San Luis Río Colorado
  - Navojas
  - Heroica Guaymas
  - Heroica Caborca
  - Puerto Peñasco
  - Miguel Alemán
- NATURALEZA**
- 🌳 ÁREA NATURAL PROTEGIDA
  - 🌊 HIDROLOGÍA
  - 🏞️ Pasa
  - 🌊 Río pasero
  - 🏔️ PRINCIPAL ELEVACIÓN Cerro

# Tabasco



**Capital:** Villahermosa  
**Extensión:** 24 350.9 km<sup>2</sup>, 13% del territorio nacional  
**Mundo plus:** 17  
**Población:** 2 402 598 habitantes, 1.9% del total del país



## LOCALIDADES MAS POBLADAS

- Villahermosa
- Cárdenas
- Comalcalco
- Tenochtitlán de Pro Sulaíz
- Poncha
- Macapana
- Tapa
- Huixtla
- Riviera
- Progreso

## PRINCIPALES ACTIVIDADES ECONÓMICAS

- | AGRICULTURA | INDUSTRIAL    |
|-------------|---------------|
| 1. Cacao    | 1. Textil     |
| 2. Maíz     | 2. Alimentos  |
| 3. Arroz    | 3. Maderamen  |
| 4. Cereales | 4. Maderamen  |
| 5. Cacao    | 5. Maderamen  |
| 6. Cacao    | 6. Maderamen  |
| 7. Cacao    | 7. Maderamen  |
| 8. Cacao    | 8. Maderamen  |
| 9. Cacao    | 9. Maderamen  |
| 10. Cacao   | 10. Maderamen |

## GENERAL

- 1. CAPITAL DEL ESTADO
- 2. CIUDAD PRINCIPAL
- 3. LOCALIDADES MAS POBLADAS
- 4. AEROPUERTO INTERNACIONAL
- 5. ESTACION DE FERROCARRIL
- 6. PUERTO DE AGUA
- 7. PUERTO DE AGUA
- 8. PUERTO DE AGUA
- 9. PUERTO DE AGUA
- 10. PUERTO DE AGUA

## CULTURA

- 1. 1.00 Monumentos
- 2. 2.00 Monumentos
- 3. 3.00 Monumentos
- 4. 4.00 Monumentos
- 5. 5.00 Monumentos
- 6. 6.00 Monumentos
- 7. 7.00 Monumentos
- 8. 8.00 Monumentos
- 9. 9.00 Monumentos
- 10. 10.00 Monumentos

## ECOSISTEMA

- 1. Selva primaria
- 2. Selva secundaria
- 3. Selva mixta
- 4. Selva baja
- 5. Selva alta
- 6. Selva muy alta
- 7. Selva muy alta
- 8. Selva muy alta
- 9. Selva muy alta
- 10. Selva muy alta

## TURISMO

- 1. 1.00 Monumentos
- 2. 2.00 Monumentos
- 3. 3.00 Monumentos
- 4. 4.00 Monumentos
- 5. 5.00 Monumentos
- 6. 6.00 Monumentos
- 7. 7.00 Monumentos
- 8. 8.00 Monumentos
- 9. 9.00 Monumentos
- 10. 10.00 Monumentos

## RECURSOS

- 1. 1.00 Monumentos
- 2. 2.00 Monumentos
- 3. 3.00 Monumentos
- 4. 4.00 Monumentos
- 5. 5.00 Monumentos
- 6. 6.00 Monumentos
- 7. 7.00 Monumentos
- 8. 8.00 Monumentos
- 9. 9.00 Monumentos
- 10. 10.00 Monumentos

## RECURSOS

- 1. 1.00 Monumentos
- 2. 2.00 Monumentos
- 3. 3.00 Monumentos
- 4. 4.00 Monumentos
- 5. 5.00 Monumentos
- 6. 6.00 Monumentos
- 7. 7.00 Monumentos
- 8. 8.00 Monumentos
- 9. 9.00 Monumentos
- 10. 10.00 Monumentos

# Tamaulipas

## GENERAL

- ★ CAPITAL DEL ESTADO
  - LÍMITE INTERNACIONAL
  - LÍMITE ESTATAL
  - 📍 LOCALIDADES MÁS POBLADAS
- ## INFRAESTRUCTURA
- ### AEROPUESTO INTERNACIONAL
1. Querétaro
  2. General Lucio Blanco
  3. General Sarandón Cuevas
  4. General Pedro José Méndez
  5. General Francisco Javier Mina

- ## PUERTO DE ATUÑA
1. De Altamira
  2. Istadal Negro
  3. Puerto de Tampico

## CULTURA

- ### MUSIO
1. De Historia Natural
  2. Trases regionales
  3. Municipal de Camargo
  4. Histórico de Reynosa
  5. Del Agrarismo Mexicano
  6. Caducado de Historia Regional
  7. Regional de Historia
  8. Historia Natural - Turismo
  9. Científica Centro Interpretativo Ecológico al Cielo
  10. Arqueológico Ardele Rita
  11. Regional de Antropología e Historia de Altamira

## SITIO ARQUEOLÓGICO

1. Viejo Padilla
2. Balcón de Micosaurina
3. Los Joazambos
4. Culebrito

## SITIO HISTÓRICO

1. Parroquia de Nuestra Señora de Loreto
2. Escuela Primaria Apolario Falcón y Guerra
3. Catedral del Sagrado Corazón de Jesús
4. Presidencia Municipal de Ciudad Victoria
5. Ex-Hacienda La Soledad y Casa Cruz

## NATURALEZA

- 🌿 ÁREA NATURAL PROTEGIDA

## HIPOGRAFÍA

- 🌊 Laguna o presa
- 🌊 Río permanente
- 📏 PRINCIPAL ELECCIÓN
- 📏 Cerro

## CENOTE

1. Fosa Aldama
2. El Zacañón
3. Fosa Verde

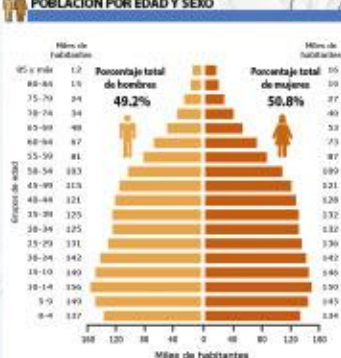
## CACIÓN

- 🏔️ El Nevado

## LOCALIDADES MÁS POBLADAS

1. Reynosa
2. Heroica Matamoros
3. Nuevo Laredo
4. Ciudad Victoria
5. Tampico
6. Ciudad Madero
7. Miramar
8. Ciudad Río Bravo
9. Altamira
10. Ciudad Mante

## POBLACIÓN POR EDAD Y SEXO



## ECOSISTEMA

- 🌳 Manglar
  - 🌳 Bosque templado
  - 🌳 Mixto
  - 🌳 Selva seca
- ## FAUNA
- 🐄 Vaca de cañabal
  - 🐄 Jaguarundi
  - 🐄 Cacomilto
  - 🐄 Zorrillo espalda blanca
  - 🐄 Teta
  - 🐄 Lagartija comuna tarasca
  - 🐄 Venado cola blanca

## TURISMO

- ### PUNTO TURÍSTICO
1. Centro Cultural Tamaulipas
  2. Parque Tamaulipas Siglo XX
  3. Zoológico Tamaulipas
  4. Faro al Puerto Méndez
  5. Parque Laguna del Carpintero
  6. Laguna la Vega Sacanduba
  7. Parque la Cabaña de la Naturaleza
  8. Playa Miramar
  9. Parque Laguna de Champayán
  10. Playa de El Fuerte
  11. Ex-Hacienda la Misra
  12. Santuario Virgen del Contadero
  13. Santuario al Chiclico
  14. Playa Barra del Tordo
  15. Playa Tanco
  16. Playa de Tapachajón
  17. Playa la Felicia
  18. Playa la Carbonera
  19. Playa Bayadita
  20. Playa el Mezquite

## TURISMO DEPORTIVO

1. Pesca Vicente Guerrero, pesca
2. Canchales en Miquihuana, deporte tamarisco
3. Parque Recreativo Ecológico Tori Andrade de Olmos, deporte tamarisco

## PUEBLO MÁGICO

- 🏡

ESTADOS UNIDOS DE AMÉRICA

ESCALA NUMÉRICA 1:2 000 000  
ESCALA GRÁFICA



NUEVO LEÓN

SAN LUIS POTOSÍ

**Capital:** Ciudad Victoria  
**Extensión:** 80 249.3 km<sup>2</sup>, 4.1% del territorio nacional  
**Municipios:** 43  
**Población:** 3 527 735 habitantes, 2.8% del total del país

## PRINCIPALES ACTIVIDADES ECONÓMICAS

- | AGRICOLA  | PECUARIA   | INDUSTRIAL   | MINERA   |
|---|--|--|--|
| <ul style="list-style-type: none"> <li>🌾 Maíz</li> <li>🌾 Soya</li> <li>🌾 Algodón</li> <li>🌾 Cebolla</li> <li>🌾 Caña de azúcar</li> <li>🌾 Sorgo</li> <li>🌾 Mijo</li> </ul> | <ul style="list-style-type: none"> <li>🐄 Carne de caprino</li> </ul> | <ul style="list-style-type: none"> <li>1. Metal mecánico, químico, petroquímico, eléctrico-electrónico</li> <li>2. Metal mecánico, refrigeración, eléctrico-electrónico</li> <li>3. Metal mecánico, eléctrico-electrónico, agroindustrial</li> </ul> | <ul style="list-style-type: none"> <li>🏠 Extracción de petróleo</li> </ul> |

GOLFO DE MÉXICO

VERACRUZ

# Tlaxcala

ESTADO DE MEXICO

HIDALGO

PUEBLA

PUEBLA

PUEBLA



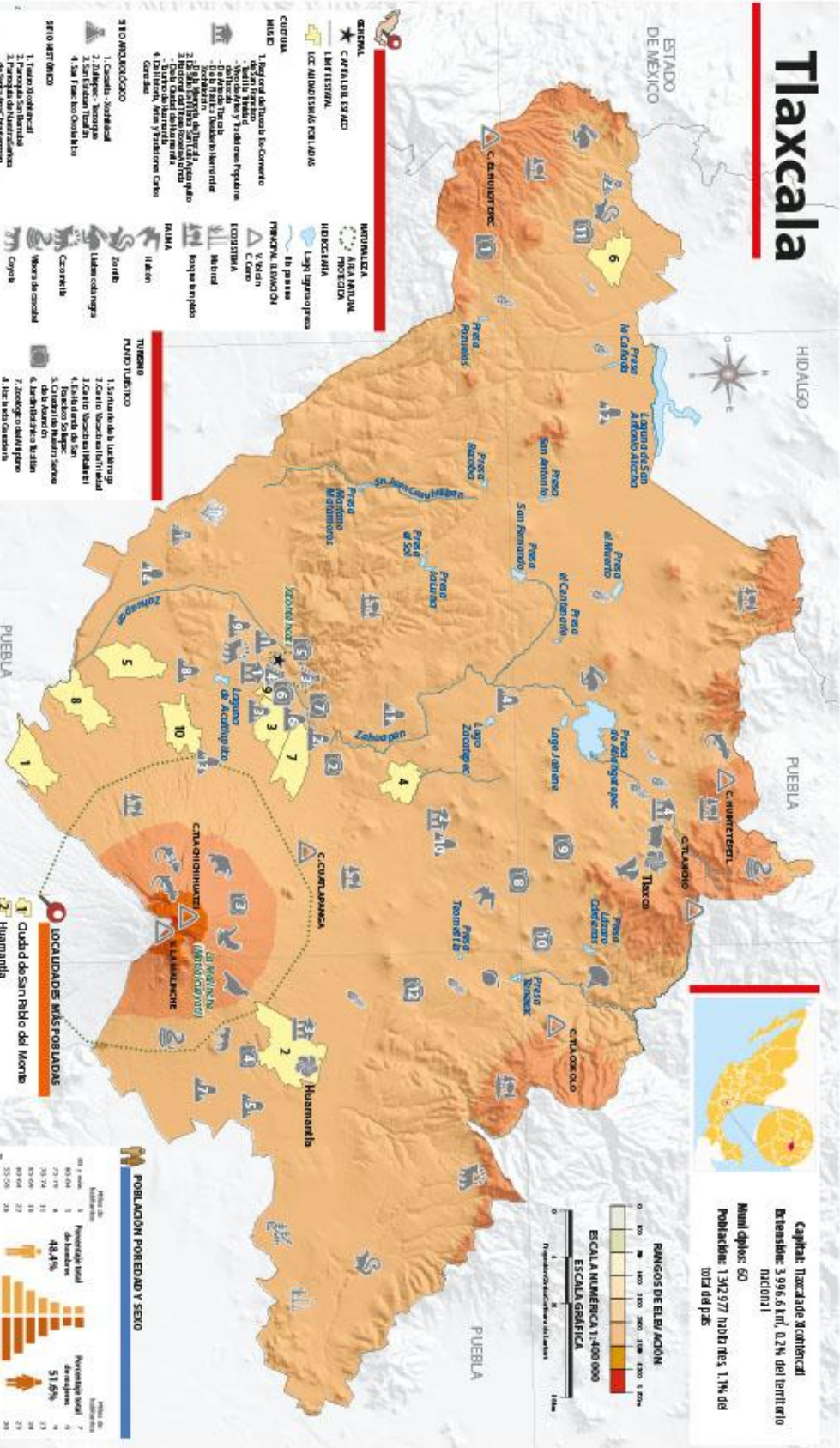
**Capital:** Tlaxcala de Mictlāncatl  
**Extensión:** 3 996,6 km<sup>2</sup>, 0,2% del territorio nacional  
**Área urbana:** 60  
**Población:** 1 342 977 habitantes, 1,1% del total del país

RANGOS DE ELECCIÓN



0 50 100 200 300 400 500 600 700 800 900 1000

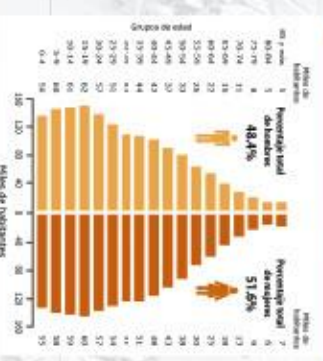
0 1 2 3 4 5 6 7 8 9 10 11 12 13 14 15 16 17 18 19 20



## LOCALIDADES MÁS POPULADAS

1. Ciudad de San Rito del Monte
2. Huamantla
3. Santa Ana Chautempan
4. Ciudad de Apaxco
5. Zacatelco
6. Heroica Ciudad de Capulápan
7. Corchilla
8. Papalotla
9. Coacuilco
10. Tlaxiaco

## POBLACION POR EDADES Y SEXO




# Veracruz



**Capital:** Xalapa - Enrique  
**Extensión:** 71 823.5 km<sup>2</sup>  
 3.7% del territorio nacional  
**Municipios:** 212  
**Población:** 8 062 579 habitantes,  
 6.4% del total del país

## POBLACIÓN POR EDAD Y SEXO

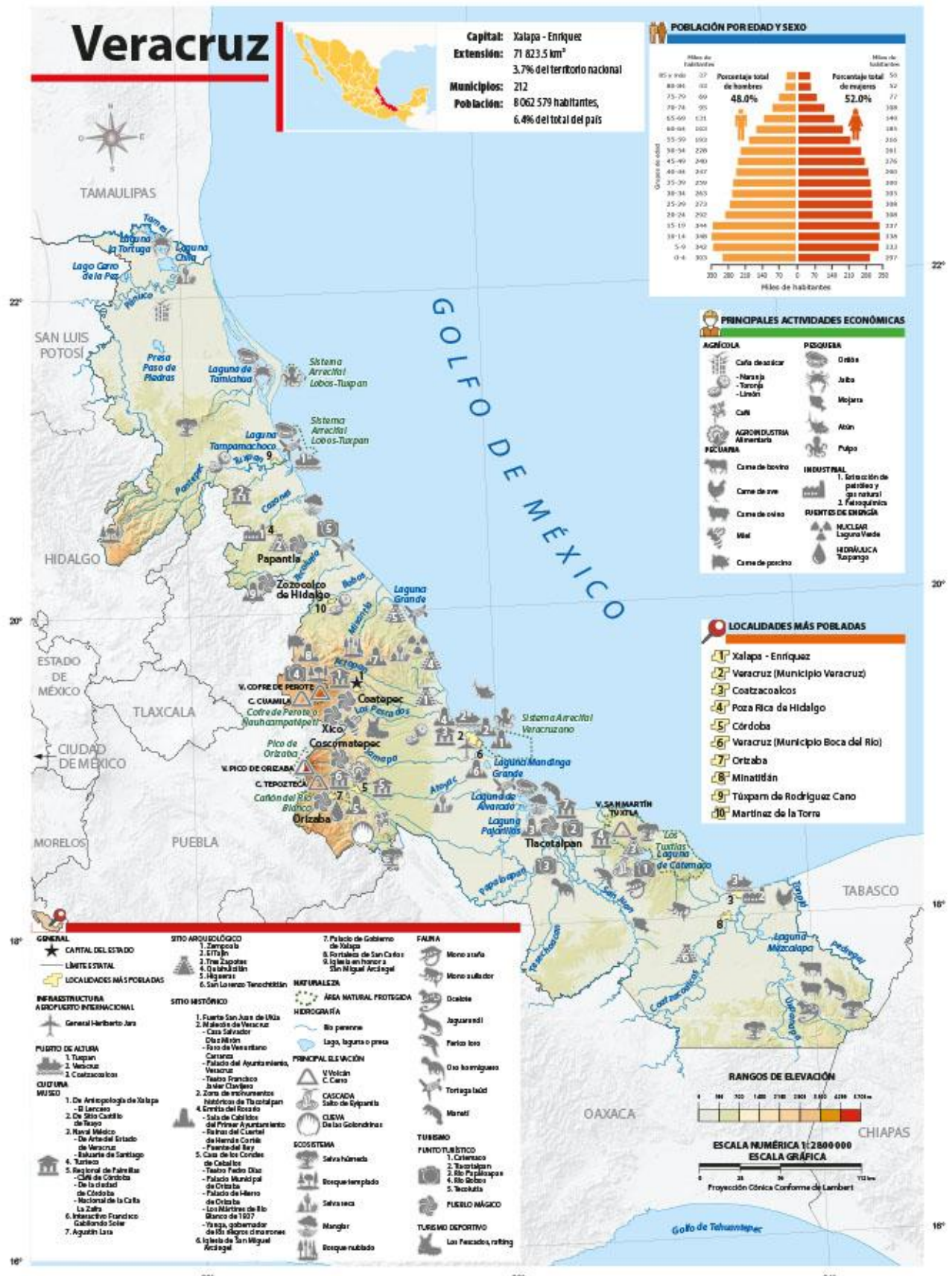


## PRINCIPALES ACTIVIDADES ECONÓMICAS

AGRICOLA	PECUARIA	AGROINDUSTRIA Alimentaria	INDUSTRIAL	NUCLEAR	HIDROELECTRICA
Café descafeinado	Cerza de bovino	Alimentos	1. Industria de petróleo y gas natural	Laguna Verde	Tuapango
Marihuana - Toronja - Limón	Cerza de ave		2. Petroquímicos		
Café	Cerza de cerdo		<b>PUNTO DE ENERGÍA</b>		
	Miel				
	Cerza de pascua				

## LOCALIDADES MÁS POBLADAS

- Xalapa - Enrique
- Veracruz (Municipio Veracruz)
- Coatzacoalcos
- Pozza Rica de Hidalgo
- Córdoba
- Veracruz (Municipio Boca del Río)
- Orizaba
- Minatitlán
- Tuxpam de Rodríguez Cano
- Martínez de la Torre



- GENERAL**
- ★ CAPITAL DEL ESTADO
  - LÍMITE DENTRO
  - 📍 LOCALIDADES MÁS POBLADAS
- INFRAESTRUCTURA AEROPUERTO INTERNACIONAL**
- ✈ General Heriberto Jara
- PUNTO DE ALTURA**
- Tuapango
  - Veracruz
  - Coatzacoalcos
- CULTURA MUSEO**
- De Antropología de Xalapa - El Lencero
  - De Sitio Castillo de Sojo
  - Naval Místico - De Arma del Estado de Veracruz - Escuela de Santiago
  - Torreón - De la ciudad de Córdoba - Nacional de la Cultura La Zafra
  - Interactivo Francisco Gabilondo Soler
  - Agustín Lusa

- SITO ARQUEOLÓGICO**
- Zampaco
  - Sitio 1
  - Tres Zapatas
  - Quilichitlán
  - Higueras
  - San Lorenzo Tenochtitlán
- SITO HISTÓRICO**
- Fuente San Juan de Ulúa
  - Malacates de Veracruz - Casa Salvador Díaz Mirón - Faro de Veracruzano Carrizosa - Palacio del Ayuntamiento, Veracruz
  - Tiempo Francés - In-ter-Colegio
  - Zona de monumentos históricos de Tuapango - Centro del Comercio - Sala de Cabildos - Museo del Comercio - Museo de la Herencia y el Arte - Piedad del Rey
  - Casa de los Corcheros de Cabal los - Teatro Federico Díaz - Palacio Municipal de Orizaba - Palacio de Hierro de Orizaba - Los Mártires de Río Blanco de 1907 - Yagaja, gobernador de Río negro y empuerador
  - Legado de San Miguel Arcángel

- 7. Palacio de Gobierno de Xalapa**  
**8. Cortes de San Carlos**  
**9. Iglesia en honor a San Miguel Arcángel**
- NATURALEZA**
- ÁREA NATURAL PROTEGIDA**
- HEROGRÁFIA**
- Río perenne
  - Lago, laguna o presa
- PRINCIPAL DISTRIBUCIÓN**
- Volcán
  - C. Canso
- CASCADA**
- Salto de Gypantia
- CUEVA**
- De las Golondrinas
- ECOSISTEMA**
- Sereno húmedo
  - Bosque semipárido
  - Sereno seco
  - Manglar
  - Bosque nuboso

- FALNA**
- Mono estufa
  - Mono sulfador
  - Ocabito
  - Jaguarandí
  - Ferrocito
  - Oso hormiguero
  - Tortuga lacia
  - Maratí
- TURISMO**
- PUNTO TURÍSTICO**
- Cruzcampo
  - Tuapango
  - Río Papalutlan
  - Río de Sojo
  - Teocaltitlán
- PUEBLO MÁGICO**
- TURISMO DEPORTIVO**
- Los Pescados, rafting



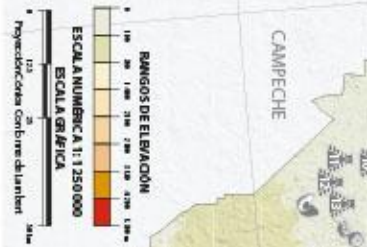
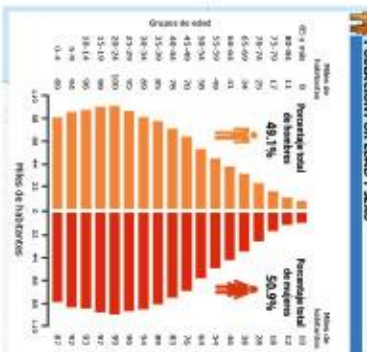
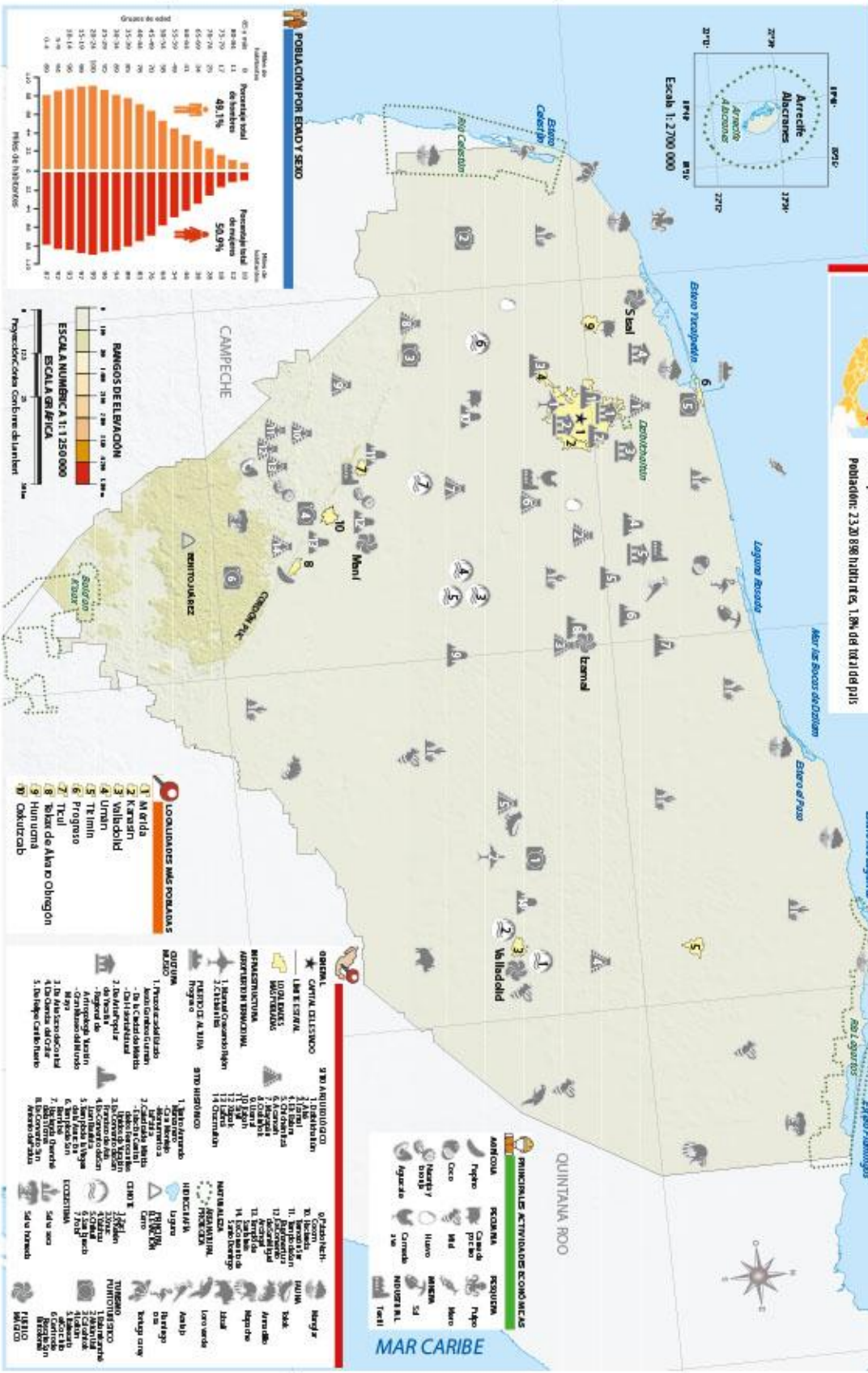
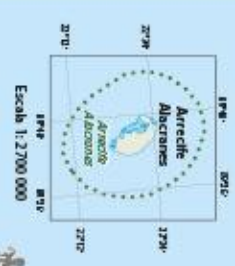
# Yucatán



Capital: Mérida  
 Extensión: 395,24 km<sup>2</sup>, 2,0% del territorio nacional  
 Municipios: 106  
 Población: 2,320 898 habitantes, 1,8% del total del país

## GOLFO DE MÉXICO

Piña y abacurrera en el litoral del departamento del Río Lagartos  
 Estero Flamanteros



- ### LOCALIDADES MÁS PUEBLADAS
- Mérida
  - Progreso
  - Uxmal
  - Yucatán
  - Tixtla
  - Progreso
  - Tzuc
  - San de Alvaro Obregón
  - Hunucmá
  - Oxucutzuc

- ### PRINCIPALES ACTIVIDADES ECONÓMICAS
- | ACTIVIDAD   | RECURSO  |
|-------------|--|
| AGRICULTURA | Cañadillo, Papa, Coco, Maíz, Naranja, Aguacate |
| PECUARIO    | Carne de puerco, Miel, Mero                    |
| MINERÍA     | Mineral, Sal                                   |
| INDUSTRIAL  | Carne, Madera, Textil                          |
- 
- ### ORIGEN
- CELESTINO: Estrella, Luna, Sol, Planeta, Cometa, Meteorito
  - MINERALÓGICO: Mineral, Cuarzo, Hierro, Plata, Oro, Mercurio, Níquel, Cobre, Zinc, Plomo, Cadmio, Selenio, Vanadio, Molibdeno, Boro, Yodo, Uranio, Torio, Radio, Litio, Potasio, Sodio, Calcio, Magnesio, Aluminio, Silicio, Fósforo, Azufre, Cloro, Bromo, Flúor, Neón, Argón, Kriptón, Xenón, Cripton, Helio
  - BIOLÓGICO: Animal, Vegetal, Mineral, Fungi, Bacteria, Virus, Protozoos, Invertebrados, Vertebrados
  - MINERALÓGICO: Mineral, Cuarzo, Hierro, Plata, Oro, Mercurio, Níquel, Cobre, Zinc, Plomo, Cadmio, Selenio, Vanadio, Molibdeno, Boro, Yodo, Uranio, Torio, Radio, Litio, Potasio, Sodio, Calcio, Magnesio, Aluminio, Silicio, Fósforo, Azufre, Cloro, Bromo, Flúor, Neón, Argón, Kriptón, Xenón, Cripton, Helio

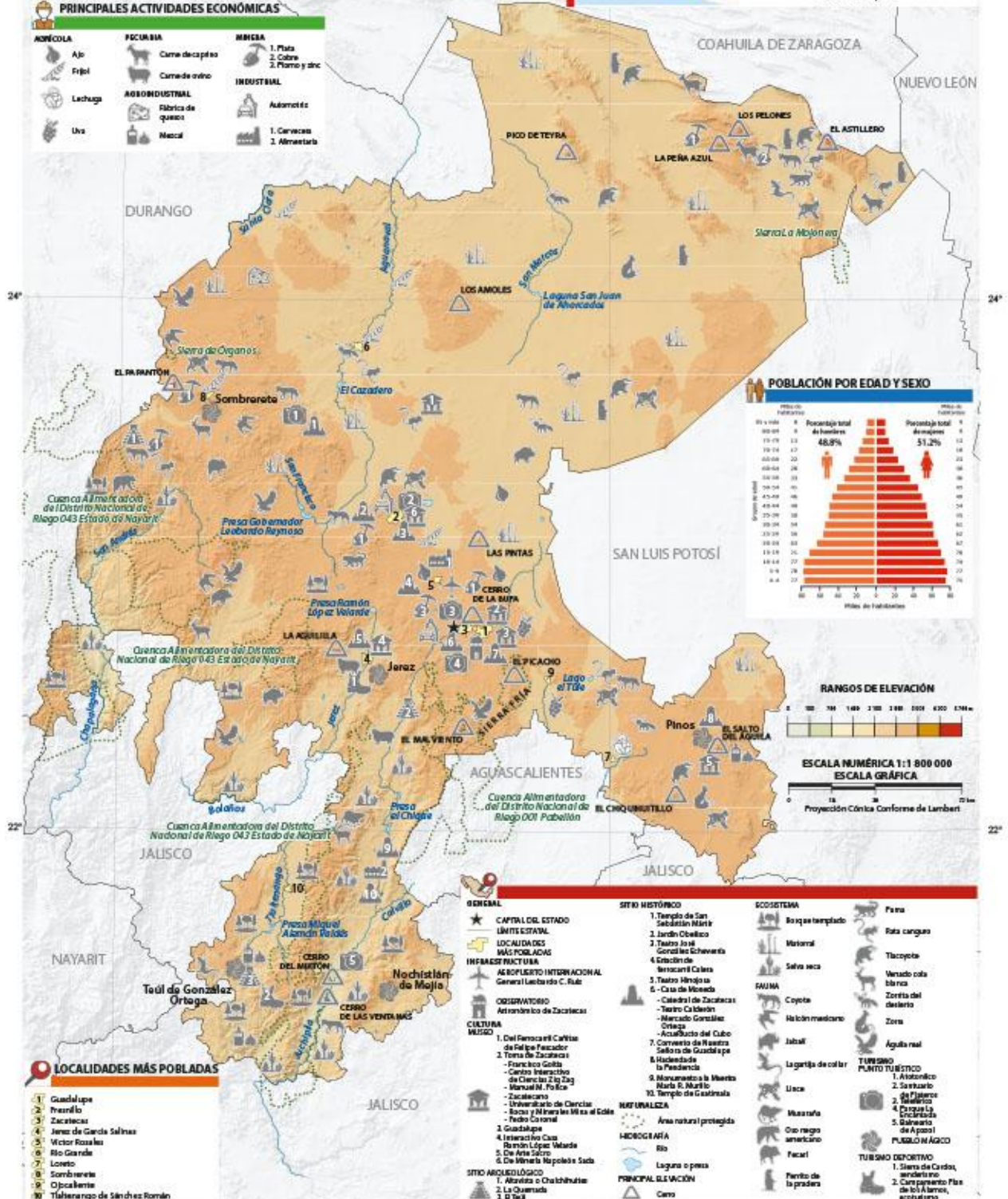
MAR CARIBE

# Zacatecas

**Capital:** Zacatecas  
**Extensión:** 75 275,3 km<sup>2</sup>, 3,8% del territorio nacional  
**Municipios:** 58  
**Población:** 1 622 138 habitantes, 1,3% del total del país

## PRINCIPALES ACTIVIDADES ECONÓMICAS

AGRICOLA	PECUARIO	MINERA
Ajo	Carna de caprino	1. Plata
Frijol	Carna de ovino	2. Cobre
Luchugo		3. Plomo y zinc
Uva		
AGROINDUSTRIAL	INDUSTRIAL	
Fábrica de queso	Automotriz	
Metal	1. Carneceras	
	2. Alimentaria	



## LOCALIDADES MÁS POBLADAS

1. Guadalupe
2. Fresnillo
3. Zacatecas
4. Jerez de García Salinas
5. Víctor Rosales
6. Río Grande
7. Loretto
8. Sombrerete
9. Ojocaliente
10. Tlaxianguito de Sánchez Román

GENERAL	SITIO HISTÓRICO	ECOSISTEMA	
<ul style="list-style-type: none"> <li>★ CAPITAL DEL ESTADO</li> <li>★ LÍMITE ESTADAL</li> <li>★ LOCALIDAD DE MÁS POBLACIÓN</li> <li>✈ INFRAESTRUCTURA</li> <li>✈ AGROBIENIO INTERNACIONAL General Lucbardo C. Ruiz</li> <li>✈ OBSERVATORIO Astronómico de Zacatecas</li> <li>✈ CULTURA MUSICO</li> <li>1. Del Renacimiento Católico de Felipe Pescador</li> <li>2. Tumba de Zacatecas</li> <li>- Franciso Gallo</li> <li>- Centro Interactivo de Ciencias Zizag</li> <li>- Manuel M. Ponce</li> <li>- Zacatecano</li> <li>- Universidad de Ciencias</li> <li>- Bases y Monumentos Misa al Café</li> <li>- Piedad Coronel</li> <li>2. Guadalupe</li> <li>4. Interactivo Casa Ramón López Velarde</li> <li>5. Cueva Sagrada</li> <li>6. Die Wälder Napoleón Sada</li> </ul>	<ul style="list-style-type: none"> <li>1. Templo de San Sebastián Mártir</li> <li>2. Jardín Obispio</li> <li>3. Teatro José González Schwandt</li> <li>4. Estación de Ferrocarril Calles</li> <li>5. Teatro Hidalgo</li> <li>6. Casa de Moneda</li> <li>7. Convento de Nuestra Señora de Guadalupe</li> <li>8. Hacienda de la Piedad</li> <li>9. Monumento a la Muerte María R. Murillo</li> <li>10. Templo de Guadalupe</li> </ul>	<ul style="list-style-type: none"> <li>Parque templado</li> <li>Mariscal</li> <li>Selva seca</li> <li>Coyote</li> <li>Halcón mexicano</li> <li>Jabalí</li> <li>Garza de collar</li> <li>Uiraca</li> <li>Musaraña</li> <li>Cop rano americano</li> <li>Facal</li> <li>Perrito de la pradera</li> </ul>	
<ul style="list-style-type: none"> <li>★ SITIO ARQUEOLÓGICO</li> <li>1. Alvarado o Chichibuitas</li> <li>2. La Quemada</li> <li>3. El Tlal</li> </ul>	<ul style="list-style-type: none"> <li>★ NATURALICIA</li> <li>Área natural protegida</li> </ul>	<ul style="list-style-type: none"> <li>Parque</li> <li>Rata canguro</li> <li>Tlacoyote</li> <li>Venado cola blanca</li> <li>Zorra del desierto</li> <li>Águila real</li> </ul>	
	<ul style="list-style-type: none"> <li>★ PUNTO TURÍSTICO</li> <li>1. Histórico</li> <li>2. Santuario de Platero</li> <li>3. Sombrerete</li> <li>4. Parque La Cruzada</li> <li>5. Balneario de Apaxtla</li> </ul>	<ul style="list-style-type: none"> <li>★ PUEBLO MUSEO</li> <li>★ PUEBLO MUSEO</li> <li>★ PUEBLO MUSEO</li> <li>★ PUEBLO MUSEO</li> <li>★ PUEBLO MUSEO</li> </ul>	
	<ul style="list-style-type: none"> <li>★ MICROGRAFÍA</li> <li>Río</li> <li>Laguna o presa</li> </ul>	<ul style="list-style-type: none"> <li>★ PRINCIPAL DE LA ZONA</li> <li>Cano</li> </ul>	<ul style="list-style-type: none"> <li>★ TURISMO DEPORTIVO</li> <li>1. Sierra de Cardón, senderismo</li> <li>2. Campamento Pina de los Hornos, ecoturismo</li> </ul>

*Cartografía de México y el mundo. Multigrado*  
se imprimió por encargo  
de la Comisión Nacional de Libros de Texto Gratuitos,  
en los talleres de Imprecorme, S. A. de C. V.,  
con domicilio en Avenida José María Martínez, número 501,  
Colonia Jacalones II, C. P. 56604, Chalco, Estado de México,  
en el mes de junio de 2023.  
El tiraje fue de 2,464,000 ejemplares.  
POCMA



*Recicla para Leer* es un programa de la Comisión Nacional de Libros de Texto Gratuitos con el que se permuta papel y cartón de desecho por papel nuevo. En el ciclo escolar 2022-2023, se produjeron 16,398,000 ejemplares con papel del programa *Recicla para Leer*, correspondientes a 38 títulos de los seis grados de primaria: seis de la asignatura *Formación Cívica y Ética* y 32 de *La entidad donde vivo*. En total se utilizaron 5,010 toneladas de papel nuevo reciclado. Para el ciclo escolar 2023-2024, se produjeron 4,939,000 ejemplares de los títulos *Proyectos de aula* para cuarto y quinto grados de primaria, a partir del papel nuevo obtenido del programa *Recicla para Leer*. En total, se utilizaron 3,624 toneladas.