

Cartografía de México y el mundo



MULTIGRADO

Secretaría de Educación Pública
Leticia Ramírez Amaya
Subsecretaría de Educación Básica
Martha Velda Hernández Moreno
Dirección General de Materiales Educativos
Marx Arriaga Navarro

Dirección editorial

Denisse Ossiris Hernández Carbajal

Coordinación editorial

Irma Ilana Vargas Flores

Asistencia editorial

María del Pilar Espinoza Medrano

Álvaro Enrique Hernández Castro

Coordinación de iconografía y diseño

Alejandro Portilla de Buen

Cuidado de la edición

Juan Alejandro Correa Sandoval

Producción editorial

Martín Aguilar Gallegos

Seguimiento de producción editorial

Moisés García González

Preprensa

Citlali María del Socorro Rodríguez Merino

Portada

Diseño:

Ilustración:

Información estadística, geográfica y cartográfica: INEGI

Presidencia y Junta de Gobierno

Dirección General de Comunicación, Servicio Público de Información y Relaciones Institucionales

Dirección General de Geografía y Medio Ambiente

Dirección General de Estadísticas Sociodemográficas

Dirección General de Estadísticas Económicas

Dirección General de Estadísticas de Gobierno, Seguridad Pública y Justicia

Coordinación General de Operación Regional

Coordinaciones Estatales

Colaboradores

Julieta Alejandra Brambila Ramírez, Luis Gerardo Esparza Ríos, Andrea Fernández Conde, Eva Luévano Orta, Ítigo Suárez Gómez Urquiza, J. Trinidad Carrillo Martínez, Leticia Ruiz Mendoza, Adriana Oropeza Lliteras, Leonor Paz Gómez, Felipe Pérez Paredes, Daniel Vargas Montenegro, Honorio Juárez Hernández, J. Jesús Villalpando Esparza, Tirso Velázquez Navarro, José Adolfo Gómez Mendoza, Ana Violeta Zamora Gallegos, Edgar Padilla García, Mariana Flores Mendoza, Naghielli Angélica Álvarez Chombo, César González López, Fabiola Palacios Borbón, Araceli Chávez Luna, Damián Alarcón Marín

Apoyos institucionales para la información estadística, geográfica y cartográfica:

Centro Nacional de Prevención de Desastres (Cenapred)

Comisión Nacional de Áreas Naturales Protegidas (Conanp)

Comisión Nacional de Hidrocarburos (CNH)

Comisión Nacional del Agua (Conagua)

Comisión Nacional para el Conocimiento y Uso de la Biodiversidad (Conabio)

Consejo Nacional de Evaluación de la Política de Desarrollo Social (Coneval)

Consejo Nacional de Población (Conapo)

El Colegio de México (Colmex)

Fondo Nacional para el Fomento de las Artesanías (Fonart)

Instituto Nacional de Antropología e Historia (INAH)

Instituto Nacional de los Pueblos Indígenas (INPI)

Instituto Nacional Electoral (INE)

Instituto Nacional de Estadística y Geografía (INEGI)

Secretaría de Economía (SE)

Secretaría de Energía (Sener)

Secretaría de Medio Ambiente y Recursos Naturales (Semarnat)

Secretaría de Salud (Salud)

Secretaría de Turismo (Sectur)

Servicio de Información Agroalimentaria y Pesquera (SIAP)

Atlas del Mundo

Universidad Nacional Autónoma de México - Instituto de Geografía

Coordinación institucional

Armando García de León Loza

Coordinación editorial

Armando Peralta Higuera

Coordinadora de cartografía

Gabriela Gómez Rodríguez

Cartografía

Gabriela Gómez Rodríguez, Armando Peralta Higuera, Alma Luz Cabrera Sánchez, Paulina López Sigüenza, Miguel Ángel Ramírez Beltrán, Agustín Azuela de la Cueva, Adela Calderón Franco, Liliana Ortiz Gómez

Primera edición, 2023 (ciclo escolar 2023-2024)

D. R. © Secretaría de Educación Pública, 2023,
Argentina 28, Centro,
06020, Ciudad de México

ISBN: 978-607-551-963-0

Impreso en México

DISTRIBUCIÓN GRATUITA-PROHIBIDA SU VENTA

“No sólo de pan vive el hombre. Yo, si tuviera hambre y estuviera desvalido en la calle no pediría un pan; sino que pediría medio pan y un libro”, decía el poeta andaluz Federico García Lorca, asesinado por pensar diferente y por desear un mundo mejor para los suyos, para los humildes, para quienes aún conservan un alma pura, solidaria que no discrimina a las personas por su color de piel, su género, sus preferencias sexuales o por no tener un peso en la bolsa. Era un soñador, un idealista, creía que la cultura sería la llave para el cambio; creía en los libros. ¿Tú aún crees en ellos?

Estimado lector: en pocas partes del mundo los libros de texto son gratuitos y llegan a las manos de todas las niñas y los niños. En México, se ha luchado porque todxs tengan acceso a la cultura.

¡Ahora te toca a ti recibir el fruto de esa lucha!

El libro de texto que tienes en tus manos fue elaborado por docenas de maestras, maestros, ilustradoras e ilustradores de todo el país. Sus experiencias de vida y su profesionalismo se unieron con el anhelo de que en México se ofrezca una educación con equidad y excelencia, para que todxs aprendan sin importar su origen, su género, su preferencia sexual o su clase social. Es decir, una educación centrada en la dignidad humana, la solidaridad, el amor a la patria, el respeto, el cuidado de la salud y la preservación del medio ambiente.

Los diseñadores de este libro te desean la mejor de las experiencias y que conserves en la memoria a tu comunidad escolar; que recuerdes cómo marcaron tu vida. Toma en cuenta que lo importante no es memorizar datos, ni acaparar información para sentirte especial o único; lo relevante es entender que no estamos solos: nos rodean personas, plantas, animales... todxs merecen que los reconozcas y te integres de manera honesta y desinteresada.

Si tienes alguna duda sobre las aventuras de aprendizaje aquí expuestas o deseas enviarnos un comentario, escribe un mensaje al correo electrónico: librosdetexto@nube.sep.gob.mx

COMPONENTES SOCIALES Y CULTURALES

División política mundial	10
División política de América del Norte y Central	12
División política de América del Sur	13
División política de Europa	14
División política de Asia	15
División política de África	16
División política de Oceanía	17
Idioma predominante por país	18
División territorial de México	19
Límites territoriales, islas y mares de México	20
Distribución de la población	21
Crecimiento de la población	22
Población total de México	23
Densidad de población	24
Densidad de población en México	25
Población infantil y de adultos mayores	26
Población urbana y ciudades principales	27
Crecimiento poblacional de las zonas urbanas en México	28
Migración internacional	29
Emigración interna en México	30
Inmigración interna en México	31
Emigración internacional en México	32
Escolaridad en México	33
Alfabetización en México	34
Pueblos indígenas en México	35
Rezago social en México	36
Pobreza en México	37
Malnutrición infantil en México	38
Mortalidad en México	39
Discriminación en México	40
Trabajo infantil en México	41
Fecundidad adolescente en México	42
Desarrollo humano en México	43
Afrodendientes en México	44
Hablantes de lenguas indígenas en México	45
Vestimenta indígena en México	46
Religiones	47
Población que profesa religión distinta a la católica en México	48
Ciudadanos con credencial para votar en México	49
Museos de México	50
Patrimonio cultural de la humanidad	51
Patrimonio mundial de México	52
Zonas arqueológicas en México	53

COMPONENTES NATURALES

Placas tectónicas	56
Regiones sísmicas y volcánicas	57
Placas tectónicas, regiones sísmicas y principales volcanes de México	58
Relieve continental y oceánico	59
Relieve continental y oceánico de América del Norte y Central	60
Relieve continental y oceánico de América del Sur	61
Relieve continental y oceánico de Europa	62
Relieve continental y oceánico de Asia	63
Relieve continental y oceánico de África	64
Relieve continental y oceánico de Oceanía	65
Relieve de México	66
Corrientes marinas	67
Ríos y lagos	68
Ríos y lagos en América del Norte y Central	69
Ríos y lagos en América del Sur	70
Ríos y lagos en Europa	71
Ríos y lagos en Asia	72
Ríos y lagos en África	73
Ríos y lagos en Oceanía	74
Principales ríos, lagos, lagunas y presas de México	75
Aguas subterráneas de México	76
Los vientos	77
Climas del mundo	78
Climas de América del Norte y Central	79
Climas de América del Sur	80
Climas de Europa	81
Climas de Asia	82
Climas de África	83
Climas de Oceanía	84
Climas de México	85
Temperatura en México	86
Precipitación anual en México	87
Desastres	88
Fenómenos y peligros hidrometeorológicos en México	89
Regiones naturales	90
Regiones naturales de América del Norte y Central	91
Regiones naturales de América del Sur	92
Regiones naturales de Europa	93
Regiones naturales de Asia	94
Regiones naturales de África	95
Regiones naturales de Oceanía	96
Regiones naturales de México	97
Uso de suelo y vegetación en México	98
Países megadiversos	99
Patrimonio natural de la humanidad	100
Plantas endémicas de México	101
Animales endémicos de México	102

Áreas Naturales Protegidas federales de México	103
Problemas ambientales	104
Impacto ambiental en México	105
Residuos sólidos en México	106
Calidad del agua de los ríos en México	107

COMPONENTES ECONÓMICOS

Producto Interno Bruto	110
Producto Interno Bruto de México	111
Ingreso per cápita	112
Ingreso per cápita en México	113
Desigualdad socioeconómica	114
Desigualdad económica en México	115
Principales actividades económicas en México	116
Producción de granos básicos	117
Agricultura en México	118
Ganadería	119
Ganadería en México	120
Producción pesquera	121
Pesca y acuicultura en México	122
Producción de madera	123
Producción forestal maderable en México	124
Recursos minerales y energéticos	125
Minería en México	126
Extracción de petróleo y gas natural en México	127
Principales tipos de industria y producción industrial	128
Industria en México	129
Consumo mundial de energía	130
Consumo de energía eléctrica en México	131
Generación de energía eléctrica en México	132
Manufactura en México	133
Comercio en México	134
Redes carreteras y ferroviarias	135
Principales puertos y rutas marítimas	136
Aeropuertos y rutas aéreas	137
Corredores carreteros de México	138
Vías férreas, aeropuertos y puertos de altura de México	139
Servicios en México	140
Servicios de salud en México	141
Población económicamente activa en México	142
Población no económicamente activa en México	143
Destinos turísticos	144
Destinos turísticos en México	145
Turismo de naturaleza en México	146
Principales intercambios comerciales	147
Bloques económicos	148
Principales tratados comerciales de México	149

COMPONENTES HISTÓRICOS

México antiguo y sus tres superáreas culturales	152
Mesoamérica y sus áreas culturales	153
División antigua de México (provincias y reinos), 1550-1776	154
División territorial de México, 1843-1846	155
Mapa de los Estados Unidos de Méjico, 1828	156
La invasión norte-americana en México, 1846-1848	157

ENTIDADES FEDERATIVAS DE MÉXICO

Aguascalientes	160
Baja California	161
Baja California Sur	162
Campeche	163
Chiapas	164
Chihuahua	165
Ciudad de México	166
Coahuila de Zaragoza	167
Colima	168
Durango	169
Estado de México	170
Guanajuato	171
Guerrero	172
Hidalgo	173
Jalisco	174
Michoacán	175
Morelos	176
Nayarit	177
Nuevo León	178
Oaxaca	179
Puebla	180
Querétaro	181
Quintana Roo	182
San Luis Potosí	183
Sinaloa	184
Sonora	185
Tabasco	186
Tamaulipas	187
Tlaxcala	188
Veracruz	189
Yucatán	190
Zacatecas	191

La *Cartografía de México y el mundo* es una fuente de consulta que te ayudará a comprender y entender con mayor precisión el mundo y nuestro país, así como las características geográficas y humanas que nos rodean cotidianamente.

Se divide en cinco capítulos: *Componentes sociales y culturales*, *Componentes naturales*, *Componentes económicos*, *Componentes históricos* y los mapas por *Entidades federativas de México*. En los primeros cuatro capítulos encontrarás mapas del mundo y de México y, en el último, hallarás los de las 32 entidades federativas de los Estados Unidos Mexicanos.

Además de ubicar y tener la posibilidad de contrastar nuestro país con el resto del mundo, la *Cartografía de México y el mundo*, te aporta información acerca del clima, las plantas, los animales, la temperatura, los ríos y los lagos, así como de algunos fenómenos hidrometeorológicos y geológicos que nos afectan.

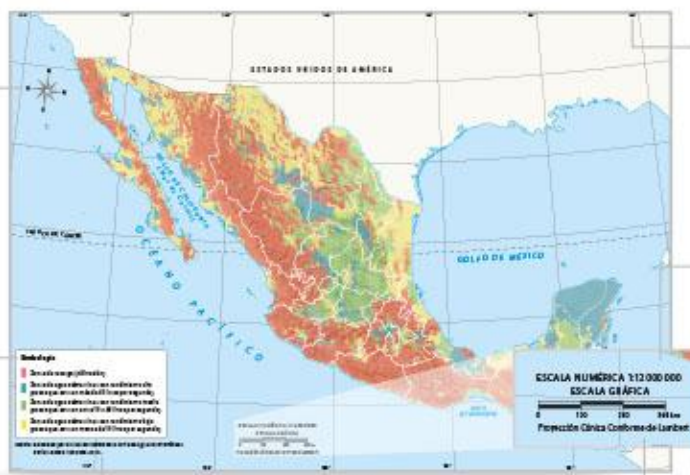
También te mostrará aspectos sobre la población mundial y un panorama de la distribución de recursos a nivel global, así como de las principales actividades productivas, siempre en contraste de los datos nacionales con los mundiales.

Como este libro está conformado sólo por mapas, es preciso que conozcas cuáles son sus elementos para que puedas leerlos e interpretarlos adecuadamente.

Un aspecto importante que debes considerar al estudiar los mapas de las entidades y el nacional de "Relieve", es una barra de colores que indica los *rangos de elevación*, que se refieren a la altura del terreno respecto al nivel del mar. Los colores verdes indican poca elevación, mientras que los café-rojizos señalan las zonas de mayor altitud, como sierras, volcanes y cerros.

El **título** te ayudará a identificar cuál es el tema o contenido.

Las **coordenadas geográficas** son líneas imaginarias (paralelos y meridianos) sobre la superficie de la Tierra que permiten localizar cualquier punto. Los paralelos dividen al planeta en hemisferio norte y hemisferio sur, mientras que los meridianos lo separan en dos hemisferios: oriental y occidental.



La **escala numérica** te servirá para conocer cuánto se redujeron las dimensiones reales del terreno en el mapa. La **escala gráfica** es una línea recta graduada en la que se muestra la relación entre la longitud en el mapa y la real. Su objetivo es medir la distancia entre dos puntos para aproximarse a la distancia real.

El **sistema de proyección** es un método utilizado para representar los elementos de la esfera terrestre a una superficie plana.

La **rosa de los vientos** es un símbolo que sirve para señalar los puntos cardinales en el mapa.

La **fuentes** se sitúa en la parte inferior izquierda. Indica la institución de donde se obtuvo la información para elaborar el mapa o el autor.

La **simbología** representa la información del mapa mediante figuras, signos, líneas, colores o puntos.

Elementos del mapa estatal

En esta parte encontrarás el **nombre** de cada estado o entidad federativa.

En la **pirámide poblacional** encontrarás la estructura de la población de cada estado: cuántas mujeres y hombres viven ahí, sus edades, y si hay más niños y jóvenes o personas mayores.

Las **localidades más pobladas** se presentan como una lista en orden ascendente de los lugares con mayor número de habitantes.

En el recuadro de **principales actividades económicas** encontrarás la actividad productiva preponderante, ya sea industrial, agrícola, pesquera, minera, entre otras.

La entidad federativa denominada México aparece con el nombre de Estado de México, como se le conoce comúnmente, incluso cuando su nombre oficial es México, de acuerdo con el artículo 43 de la Constitución Política de los Estados Unidos Mexicanos.



Las **escalas numérica y gráfica** indican la reducción a la que se sometieron los elementos representados en el mapa y su equivalencia en distancia real de un punto a otro.

Los **rangos de elevación** muestran qué tan alto se encuentra el terreno respecto al nivel del mar.

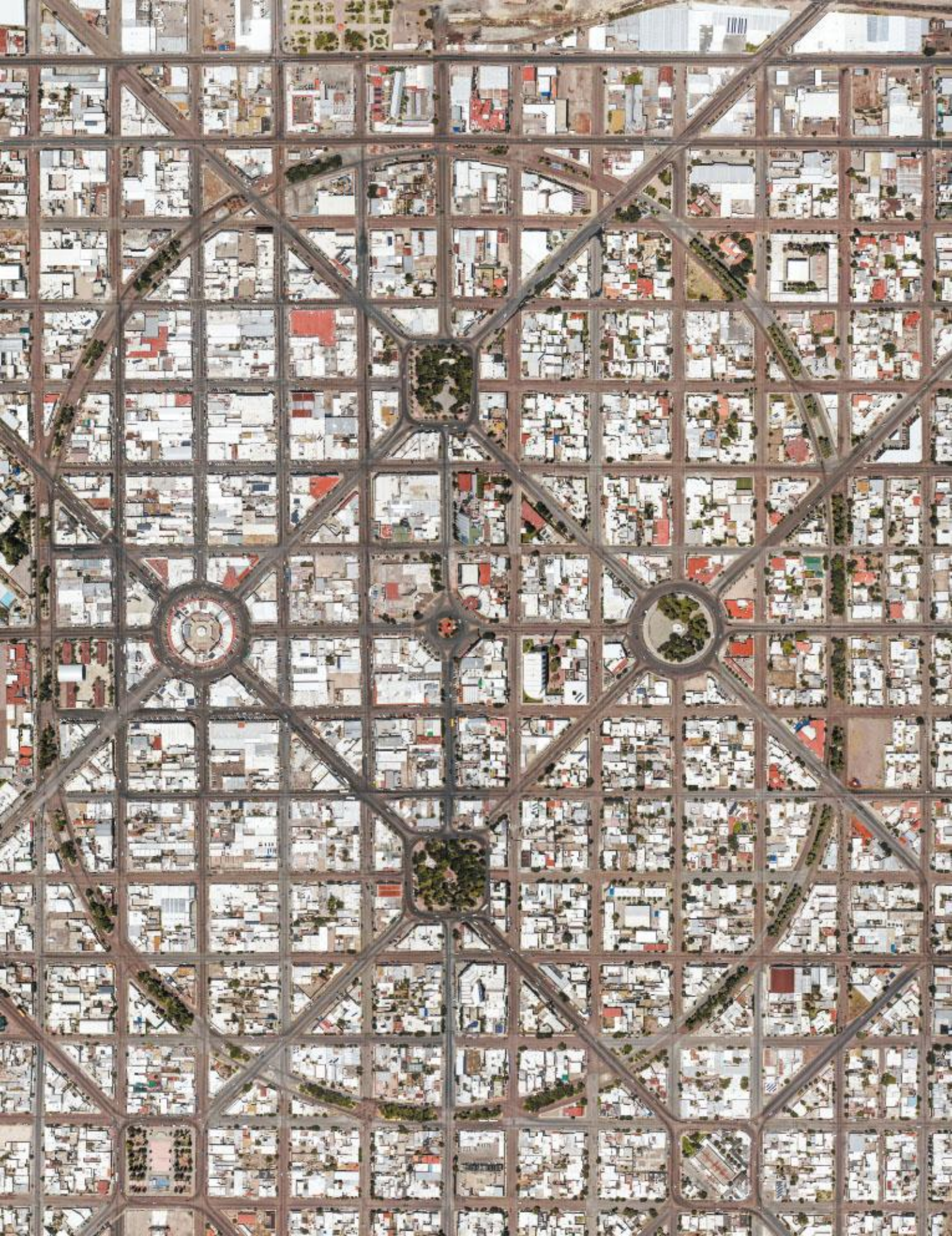
La **simbología general** es información relevante de cada entidad. Incluye su capital, límites estatales, aspectos culturales y turísticos, así como elementos naturales representativos.

Los límites estatales de los mapas nacionales corresponden a la delimitación de las áreas geoestadísticas estatales que representan a las 32 entidades federativas del país.

La delimitación se apega en lo posible a los límites político-administrativos con sustento legal. Si éstos no existen, o no hay documentación disponible, la delimitación considera los rasgos físicos o culturales identificables en el terreno y si éstos son perdurables.

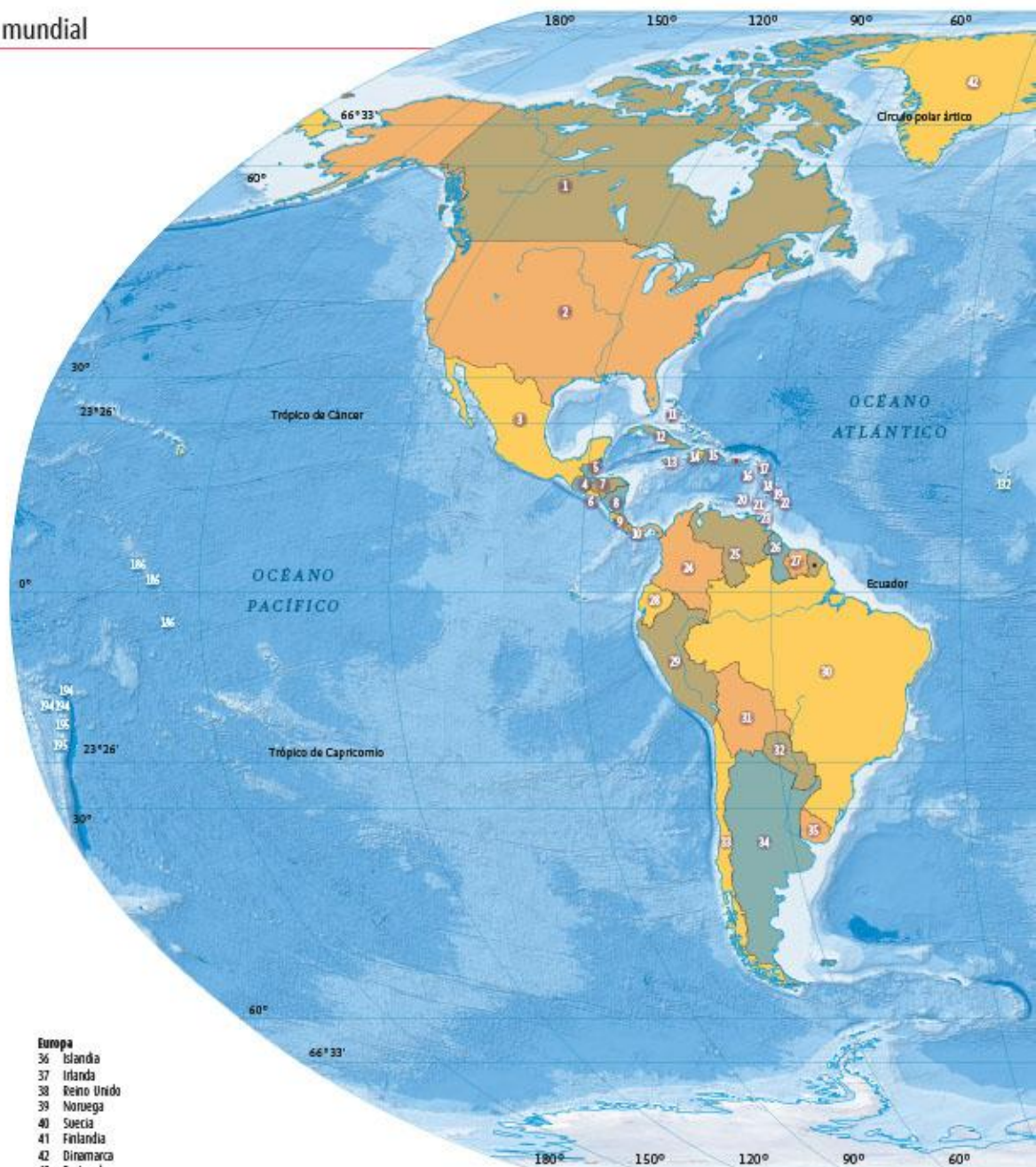
Nota: Los datos de superficies fueron obtenidos de las áreas geoestadísticas estatales en su parte continental, así como de las islas Cozumel y Mujeres, y se basan en el sistema de coordenadas proyectadas *World Cylindrical Equal Area*.

Fuente: Instituto Nacional de Estadística y Geografía (INEGI), Marco Geoestadístico, diciembre 2022.





División política mundial



América

- 1 Canadá
- 2 Estados Unidos de América
- 3 México
- 4 Guatemala
- 5 Belice
- 6 El Salvador
- 7 Honduras
- 8 Nicaragua
- 9 Costa Rica
- 10 Panamá
- 11 Bahamas
- 12 Cuba
- 13 Jamaica
- 14 Haití
- 15 República Dominicana
- 16 Saint Kitts y Nevis
- 17 Antigua y Barbuda
- 18 Dominica
- 19 Santa Lucía
- 20 San Vicente y las Granadinas
- 21 Granada
- 22 Barbados
- 23 Trinidad y Tobago
- 24 Colombia
- 25 Venezuela
- 26 Guyana
- 27 Surinam
- 28 Ecuador
- 29 Perú
- 30 Brasil
- 31 Bolivia
- 32 Paraguay
- 33 Chile
- 34 Argentina
- 35 Uruguay
- Puerto Rico (EUA)
- Guayana Francesa (Francia)

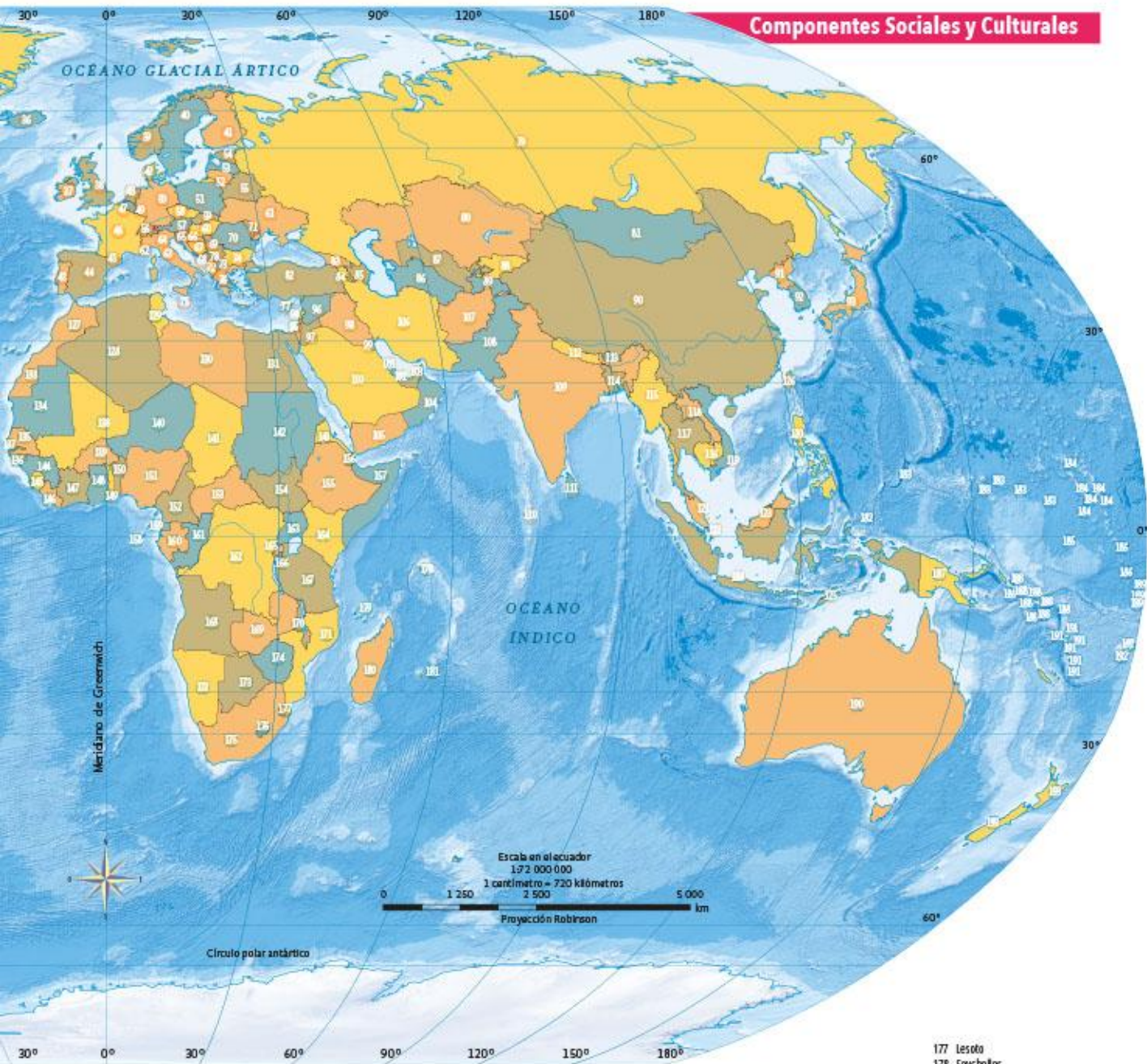
Europa

- 36 Islandia
- 37 Irlanda
- 38 Reino Unido
- 39 Noruega
- 40 Suecia
- 41 Finlandia
- 42 Dinamarca
- 43 Portugal
- 44 España
- 45 Andorra
- 46 Francia
- 47 Bélgica
- 48 Países Bajos
- 49 Luxemburgo
- 50 Alemania
- 51 Polonia
- 52 Lituania
- 53 Letonia
- 54 Estonia
- 55 Bielorrusia
- 56 Suiza
- 57 Austria
- 58 República Checa
- 59 Eslovaquia
- 60 Hungría
- 61 Ucrania
- ★ Liechtenstein
- 62 Marruecos
- 63 San Marino
- 64 Italia
- 65 Eslovenia
- 66 Croacia
- 67 Bosnia y Herzegovina
- 68 Montenegro
- 69 Serbia
- 70 Rumanía
- 71 República de Moldavia
- 72 Albania
- 73 República de Macedonia del Norte
- 74 Bulgaria
- 75 Malta
- 76 Grecia
- 77 Chipre
- 78 Kosovo
- 79 Federación de Rusia

Asia

- 79 Federación de Rusia
- 80 Kazajistán
- 81 Mongolia
- 82 Turquía
- 83 Georgia
- 84 Armenia
- 85 Azerbaiyán
- 86 Turkmenistán
- 87 Uzbekistán
- 88 Kirguistán
- 89 Tayikistán
- 90 China
- 91 República Popular Democrática de Corea
- 92 República de Corea
- 93 Japón
- 94 Líbano
- 95 Israel
- 96 Siria
- 97 Jordania
- 98 Irán
- 99 Kuwait
- 100 Arabia Saudita
- 101 Bahrein
- 102 Qatar
- 103 Emiratos Árabes Unidos
- 104 Omán
- 99 Yemen
- 106 República Islámica de Irán
- 107 Afganistán
- 108 Pakistán
- 109 India
- 110 Maldivas

Componentes Sociales y Culturales



- 111 Sri Lanka
- 112 Nepal
- 113 Bhután
- 114 Bangladés
- 115 Myanmar
- 116 Camboya
- 117 Tailandia
- 118 Laos
- 119 Vietnam
- 120 Filipinas
- 121 Malasia
- 122 Singapur
- 123 Brunei Darussalam
- 124 Indonesia
- 125 Timor-Leste
- 126 Taiwán

- África**
- 127 Marruecos
 - 128 Argelia
 - 129 Túnez
 - 130 Libia
 - 131 Egipto
 - 132 Cabo Verde
 - 133 Sahara Occidental (Marruecos)
 - 134 Mauritania
 - 135 Senegal
 - 136 Gambia
 - 137 Guinea Bisáu
 - 138 Malí
 - 139 Burkina Faso
 - 140 Níger
 - 141 Chad
 - 142 Sudán

- 143 Eritrea
- 144 Guinea
- 145 Sierra Leona
- 146 Liberia
- 147 Costa de Marfil
- 148 Ghana
- 149 Togo
- 150 Benín
- 151 Nigeria
- 152 Camerún
- 153 República Centroafricana
- 154 Sudán del Sur
- 155 Etiopía
- 156 Yibuti
- 157 Somalia
- 158 Santo Tomé y Príncipe
- 159 Guinea Ecuatorial

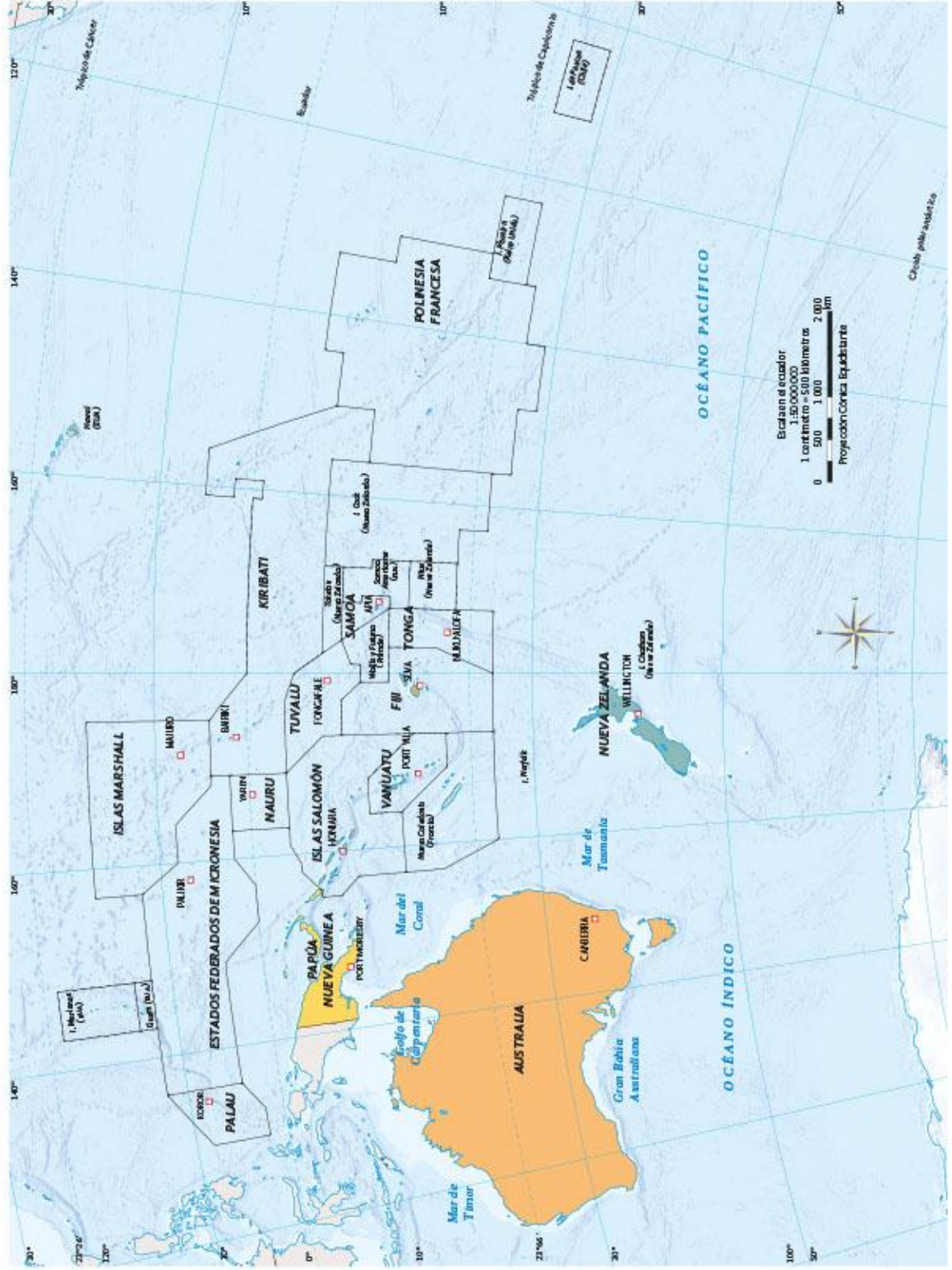
- 160 Gabón
- 161 Congo
- 162 República Democrática del Congo
- 163 Uganda
- 164 Kenia
- 165 Ruanda
- 166 Burundi
- 167 Tanzania
- 168 Angola
- 169 Zambia
- 170 Malawi
- 171 Mozambique
- 172 Namibia
- 173 Botsuana
- 174 Zimbabue
- 175 Sudáfrica
- 176 Suazilandia

- 177 Lesoto
 - 178 Seychelles
 - 179 Comoras
 - 180 Madagascar
 - 181 Mauricio
- Oceania**
- 182 Palau
 - 183 Micronesia
 - 184 Islas Marshall
 - 185 Nauru
 - 186 Kiribati
 - 187 Papúa Nueva Guinea
 - 188 Islas Salomón
 - 189 Tuvalu
 - 190 Australia
 - 191 Vanuatu
 - 192 Fiji
 - 193 Nueva Zelanda
 - 194 Samoa
 - 195 Tonga

Mapa elaborado con datos de la ONU.

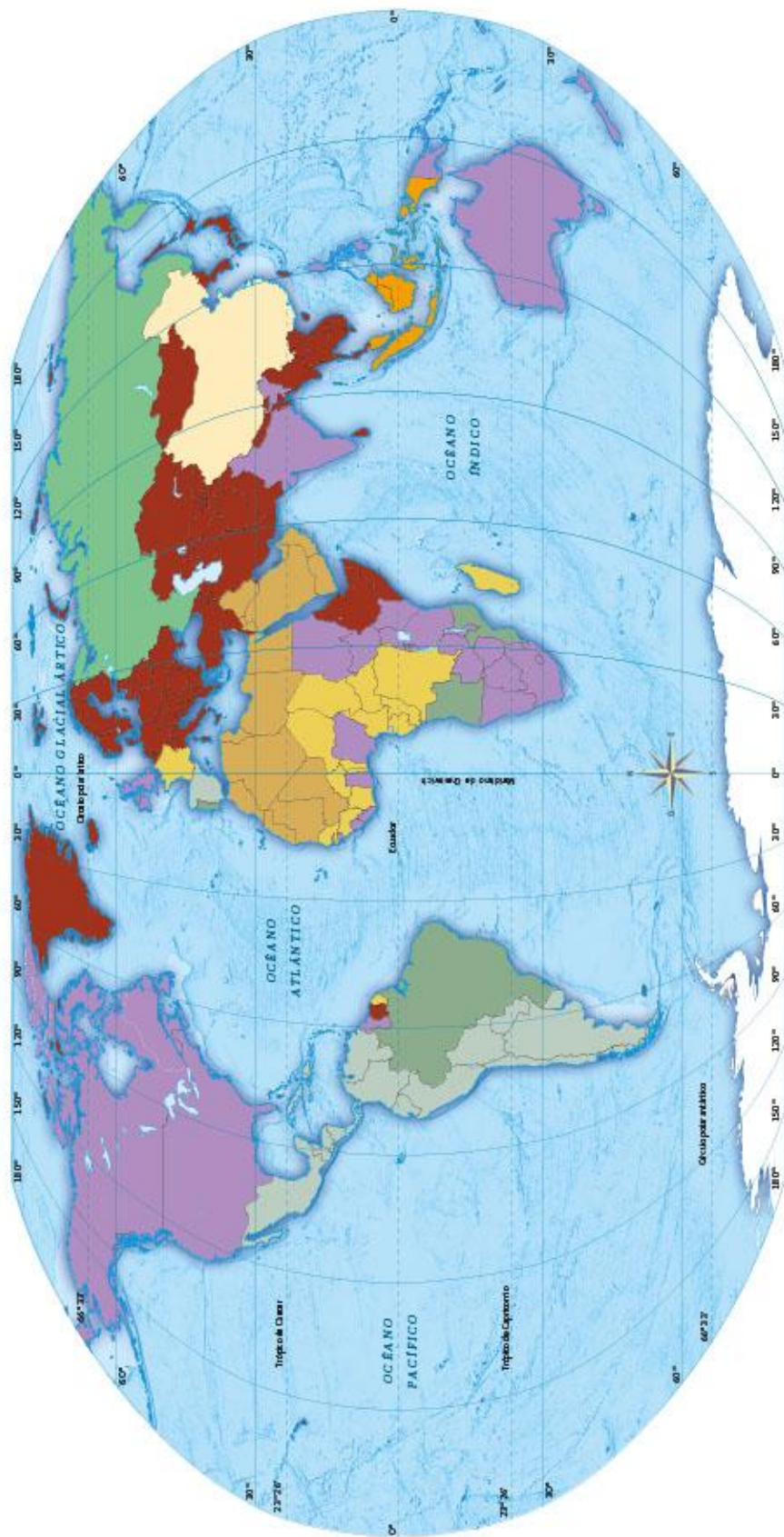






Idioma predominante por país

Componentes Sociales y Culturales



Lenguas principales

Chino	Francés	Malayo-polinesias	Ruso	Otros
Español	Inglés	Portugués	Árabe	Sin datos

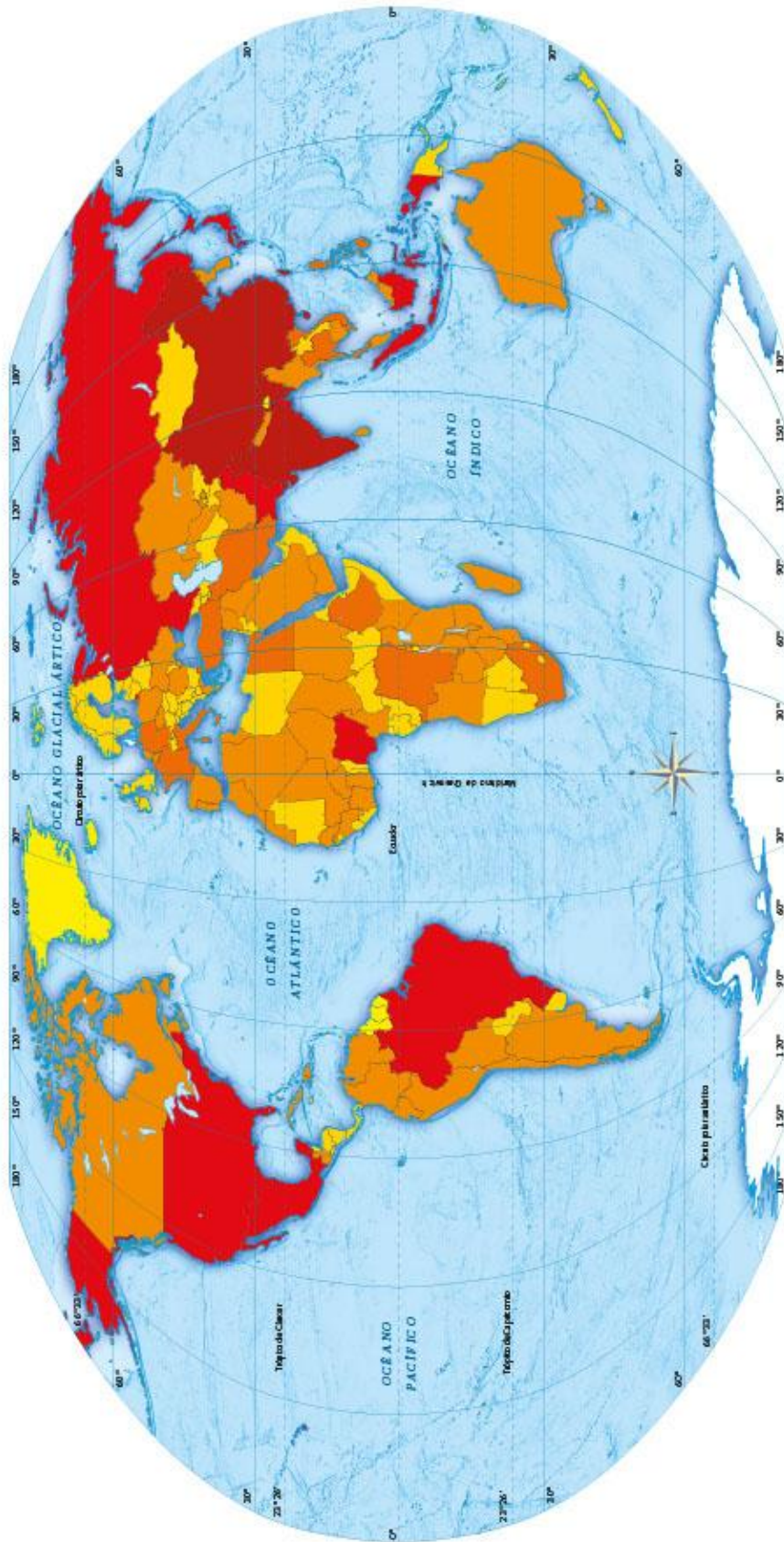
Escala en el ecuador
 1:130 000 000
 1 centímetro = 1 100 kilómetros
 0 1100 2 200 4 400
 Kilómetros
 Proyección Robinson

Fuente: Low & M. Ford (ed.), (2009) *El mundo que nos rodea*. Bogotá: ICAE.



Distribución de la población

Componentes Sociales y Culturales



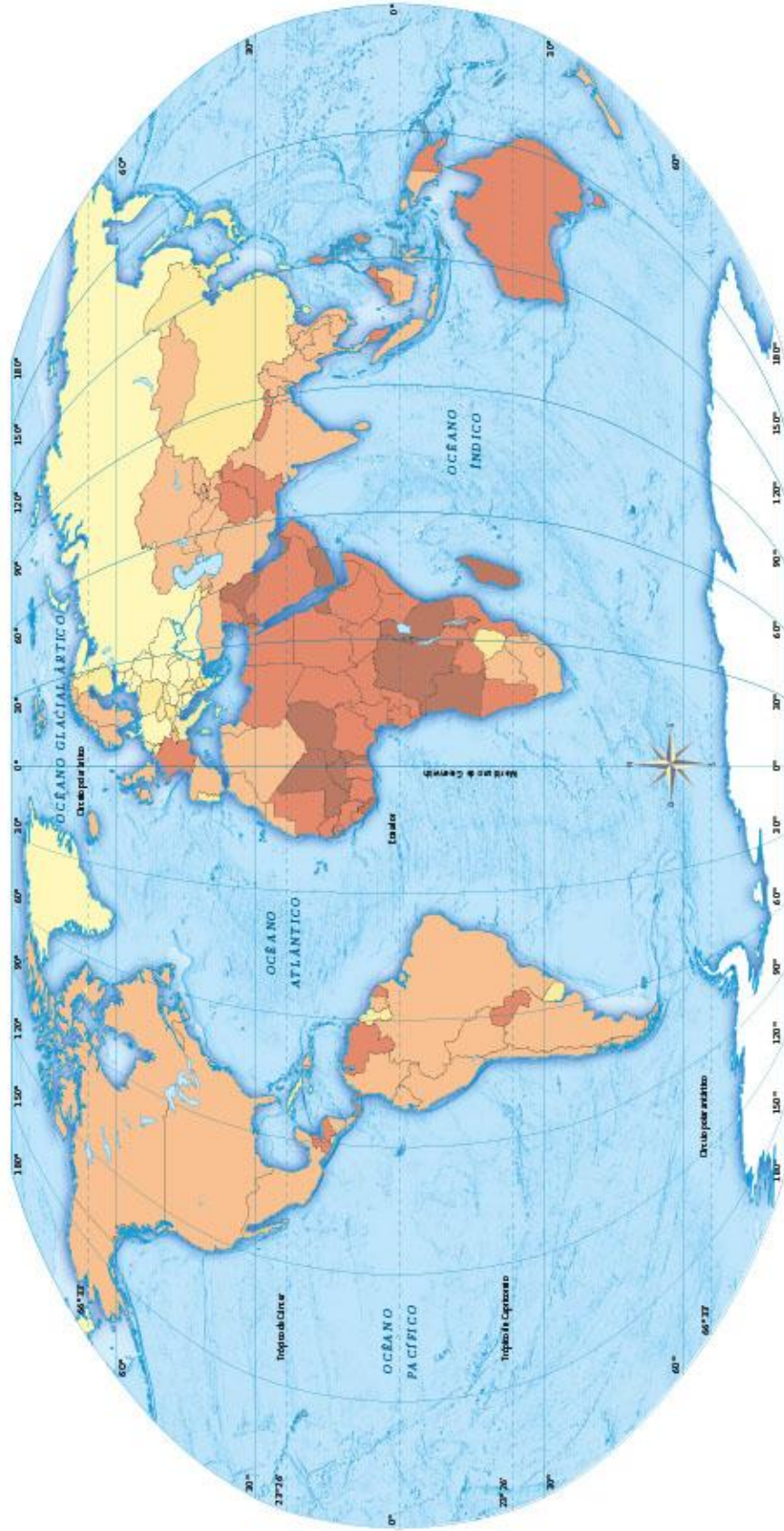
Habitantes por país, 2011 (en millones)	Sin datos
Más de 1240	
100 a 314	
50 a menos de 100	
10 a menos de 50	
1 a menos de 10	
Menos de 1	

Población mundial = 6089 590000 habitantes

Escala en el ecuador
 1:110 000 000
 1 centímetro = 1100 kilómetros
 0 1100 2200 4400
 km
 Proyección Robinson

Crecimiento de la población

Componentes Sociales y Culturales



Crecimiento de la población de 2005 a 2010

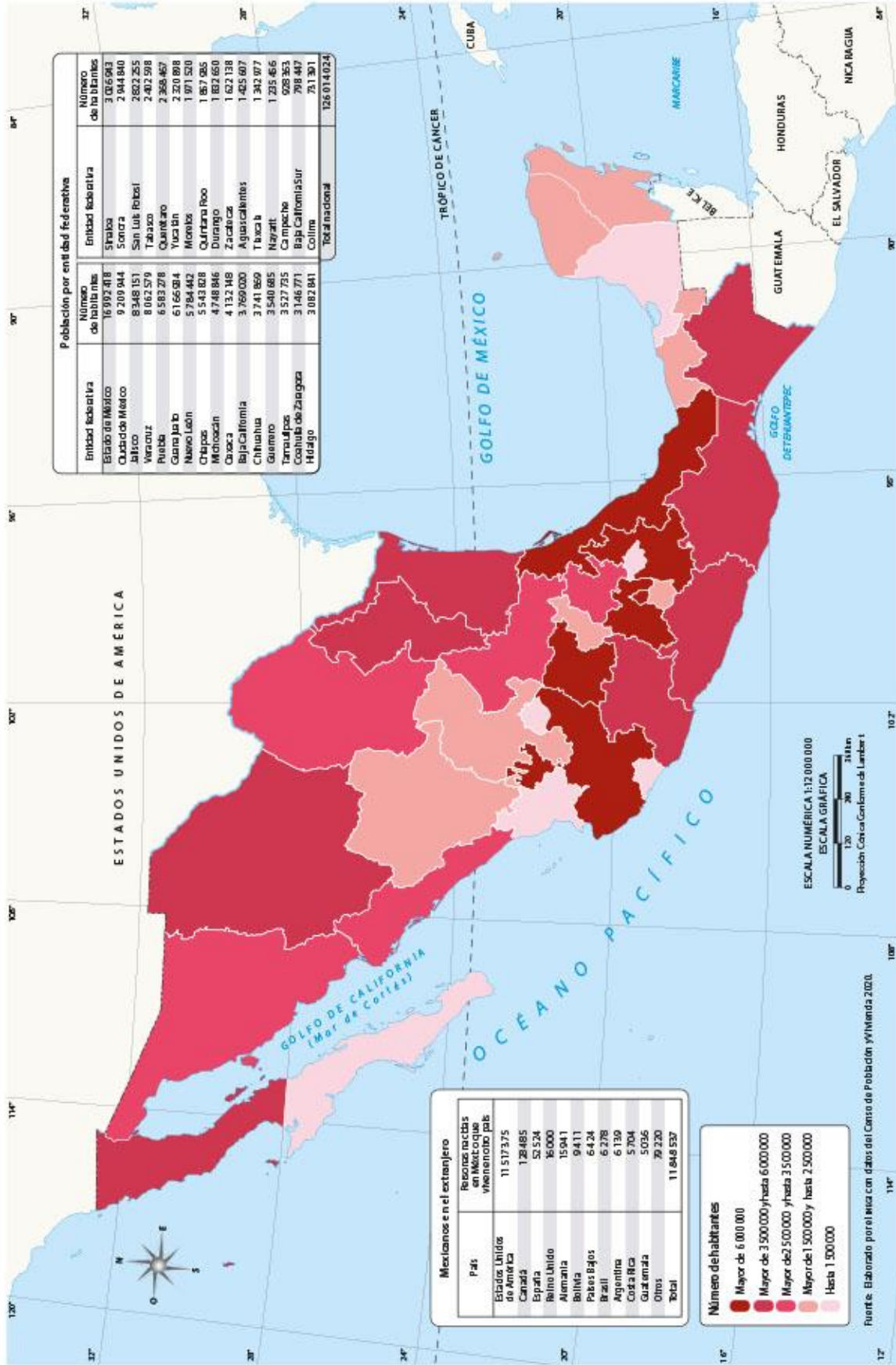


Fuente: United Nations (2011). World Population Prospects: The 2010 Revision, Nueva York, Department of Economic and Social Affairs, Population Division.



Población total de México

Componentes Sociales y Culturales



Población por entidad federativa		
Entidad federativa	Número de habitantes	Número de habitantes
Estado de México	16 992 818	3 036 983
Quintana Roo	9 209 944	2 044 840
Bahía	8348 151	2822 355
Veracruz	8 062 579	2 402 598
Puebla	6 583 276	2 368 467
Chiapas	6 166 024	2 320 898
Nuevo León	5 784 462	1 971 520
Morelos	5 543 628	1 857 685
Michoacán	4 748 846	1 832 650
Oaxaca	4 132 148	1 622 138
Baja California	3 769 020	1 425 607
Chihuahua	3 741 859	1 342 977
Guerrero	3 540 685	1 295 466
Tlaxcala	3 527 735	628 365
Colima	3 146 771	798 443
Hidalgo	3 082 941	751 371
Total nacional	126 014 024	

Mexicanos en el extranjero	
País	Reservas hechas en México que visitaron país
Estados Unidos de América	11 517 375
Canadá	128 485
España	52 524
Reino Unido	36 000
Alemania	15 941
Bolivia	9 411
Países Bajos	6 424
Brazil	6 278
Argentina	6 139
Costa Rica	5 704
Guatemala	5 036
Otros	70 220
Total	11 848 537

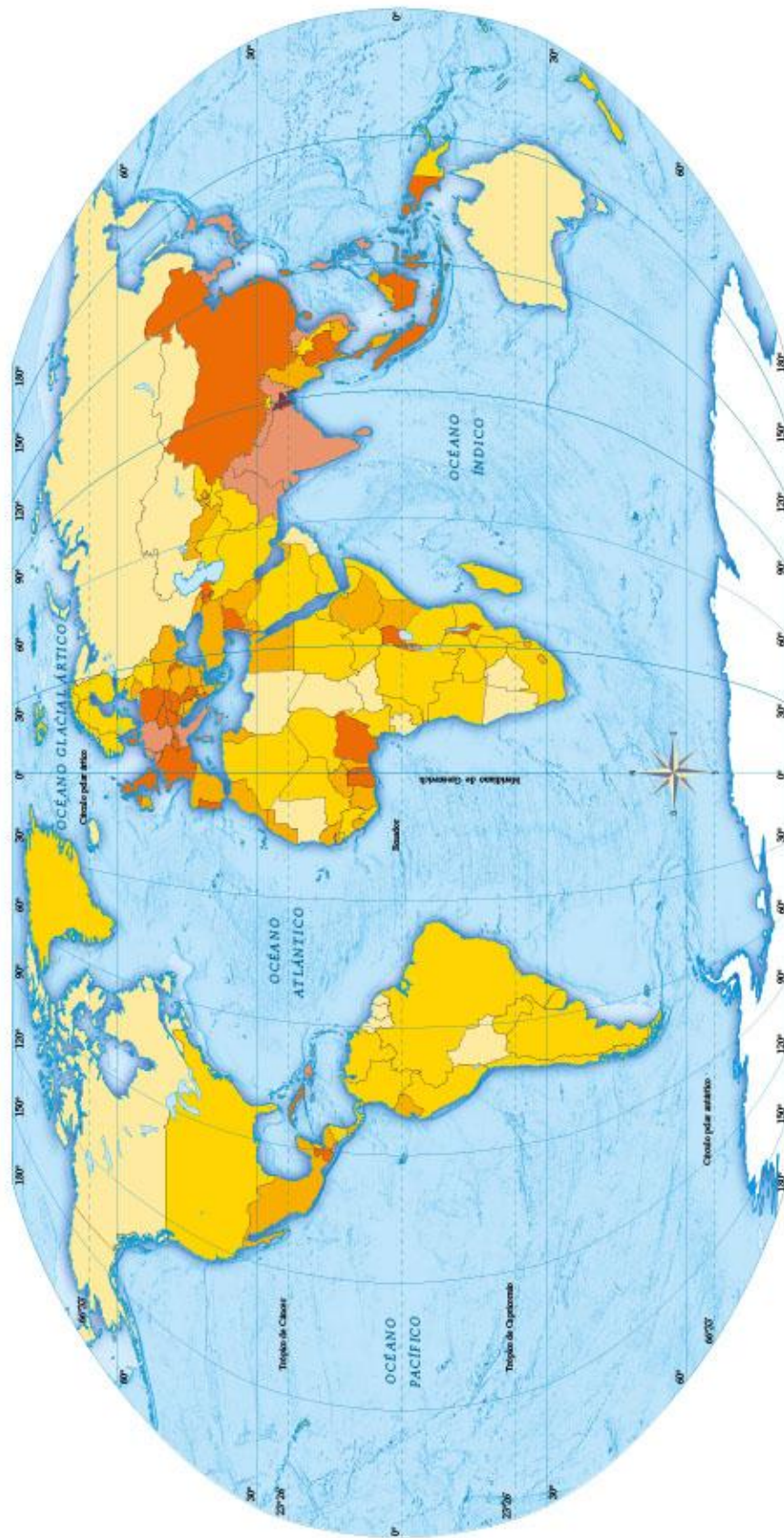
Número de habitantes	
Mayor de 6 000 000	Color más oscuro
Mayor de 3 500 000 y hasta 6 000 000	Color rojo oscuro
Mayor de 2 500 000 y hasta 3 500 000	Color rojo medio
Mayor de 1 500 000 y hasta 2 500 000	Color rojo claro
Hasta 1 500 000	Color más claro

ESCALA NUMÉRICA 1:12 000 000
ESCALA GRÁFICA
0 10 20 30 km
Proyección: Cónica Conformal Lambert 1

Fuente: Elaborado por INEGI con datos del Censo de Población y Vivienda 2020.

Densidad de población

Componentes Sociales y Culturales



Habitantes por km², 2010

- Más de 1 000
- De 200 a 650
- De 100 a menos de 200
- De 50 a menos de 100
- De 10 a menos de 50
- Menos de 10
- Sin datos

Densidad mundial = 51 habitantes por km²

Escala en el ecuador

1:110 000 000

1 centímetro = 1.100 kilómetros

0 1 000 2 000 4 000

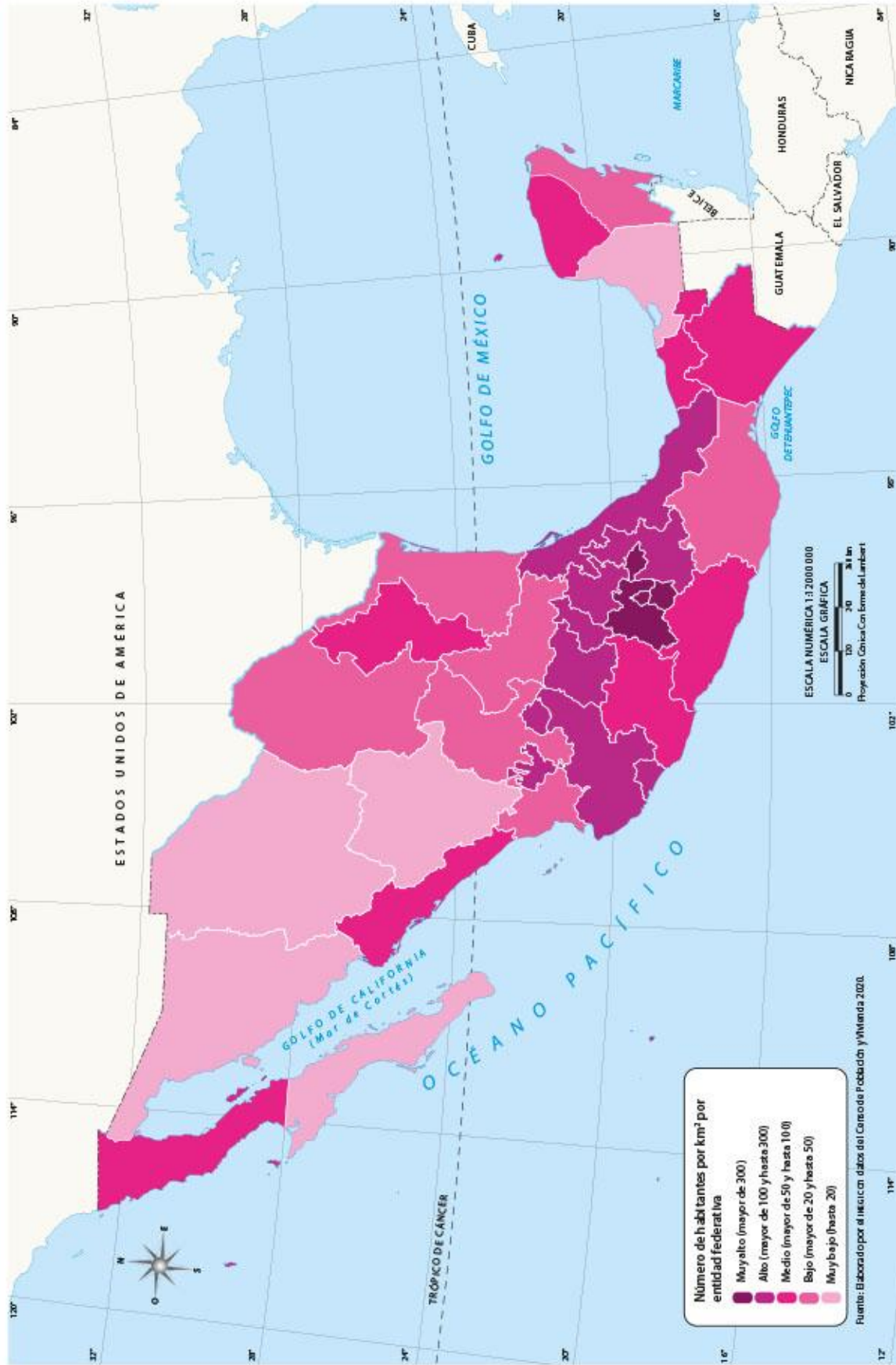
km

Proyección Robinson



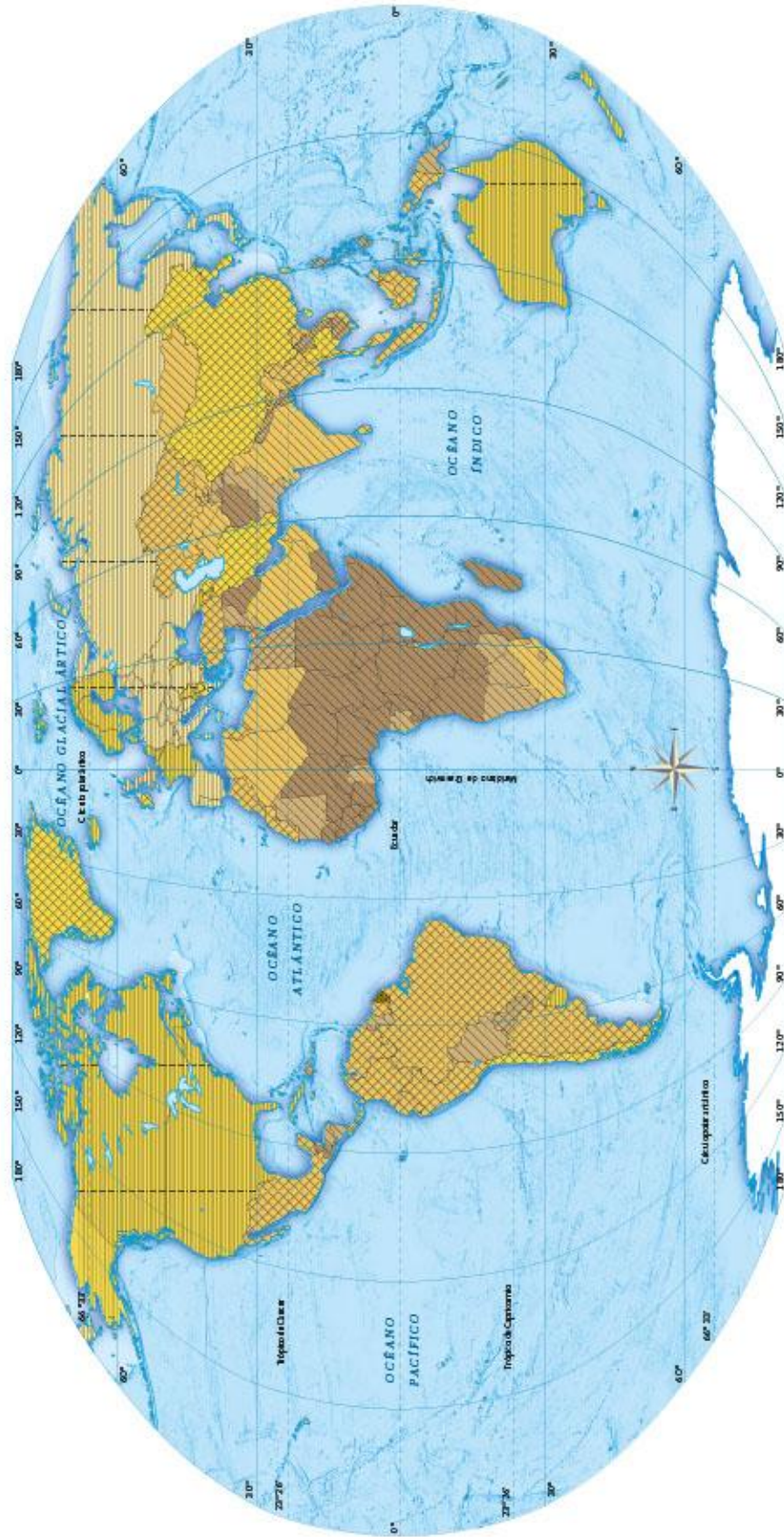
Densidad de población en México

Componentes Sociales y Culturales



Población infantil y de adultos mayores

Componentes Sociales y Culturales



Escala en el ecuador
 1:310.000.000
 1 centímetro = 1.100 kilómetros
 0 1.100 2.200 4.400 km
 Proyección Robinson

Población menor de 15 años de edad, 2010 (en porcentaje)

- Más de 40
- De 31 a menos de 40
- De 23 a menos de 31
- Sin datos

26.8% de la población mundial tiene menos de 15 años de edad

Población de 65 años más, 2010 (en porcentaje)

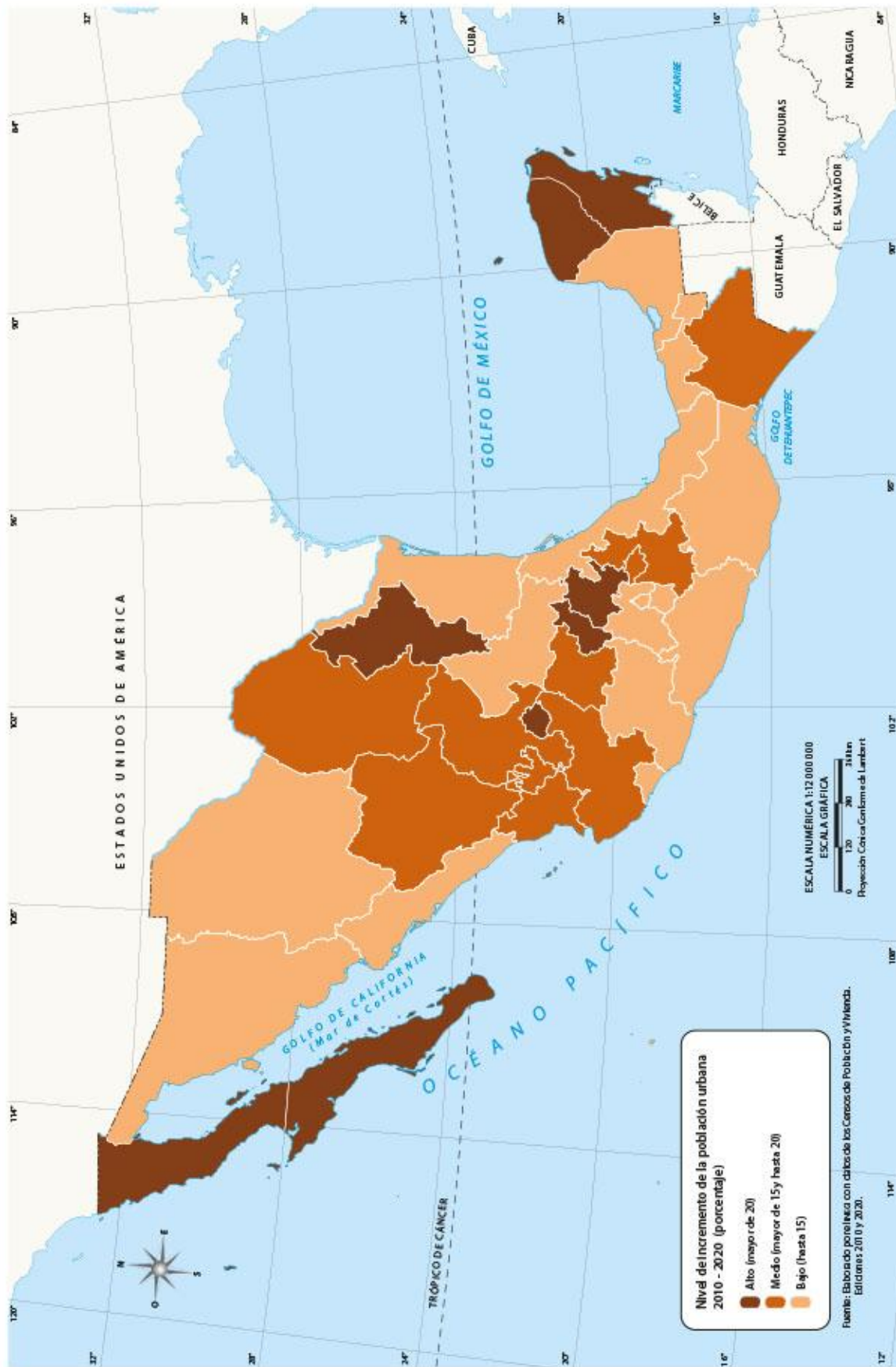
- Alto (más de 12)
- Medio (de 5 a menos de 12)
- Bajo (menos de 5)

7.6% de la población mundial tiene 65 o más años de edad

Fuente: United Nations (2011), *World Population Prospects: The 2010 Revision*, Nueva York, Department of Economic and Social Affairs, Population Division.

Crecimiento poblacional de las zonas urbanas en México

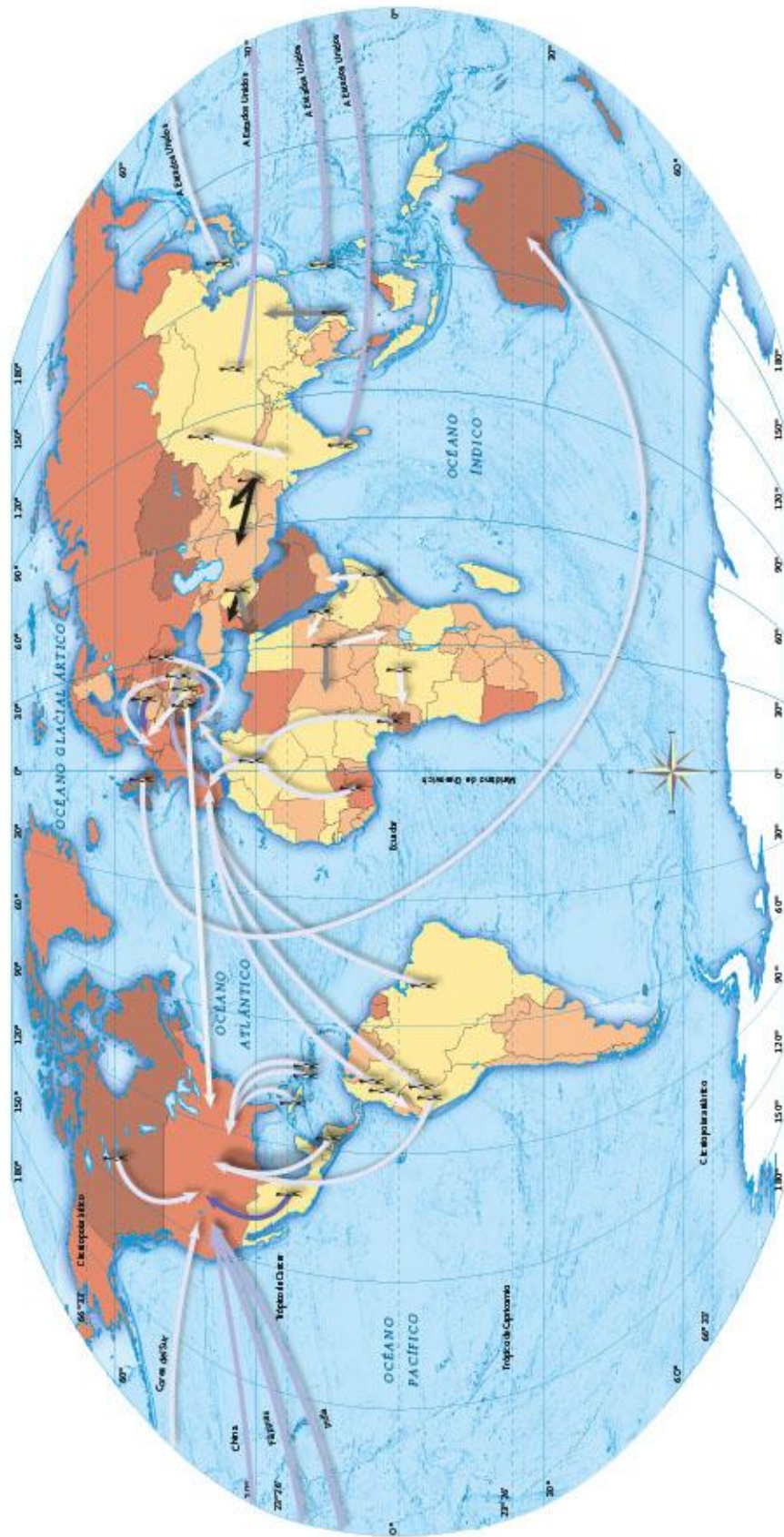
Componentes Sociales y Culturales



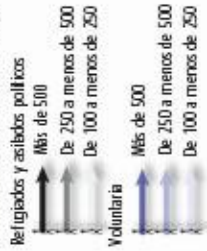


Migración internacional


Componentes Sociales y Culturales



Principales flujos migratorios en 2005 y 2010 (en miles de personas)



Proporción de inmigrantes en 2010 (en porcentaje)

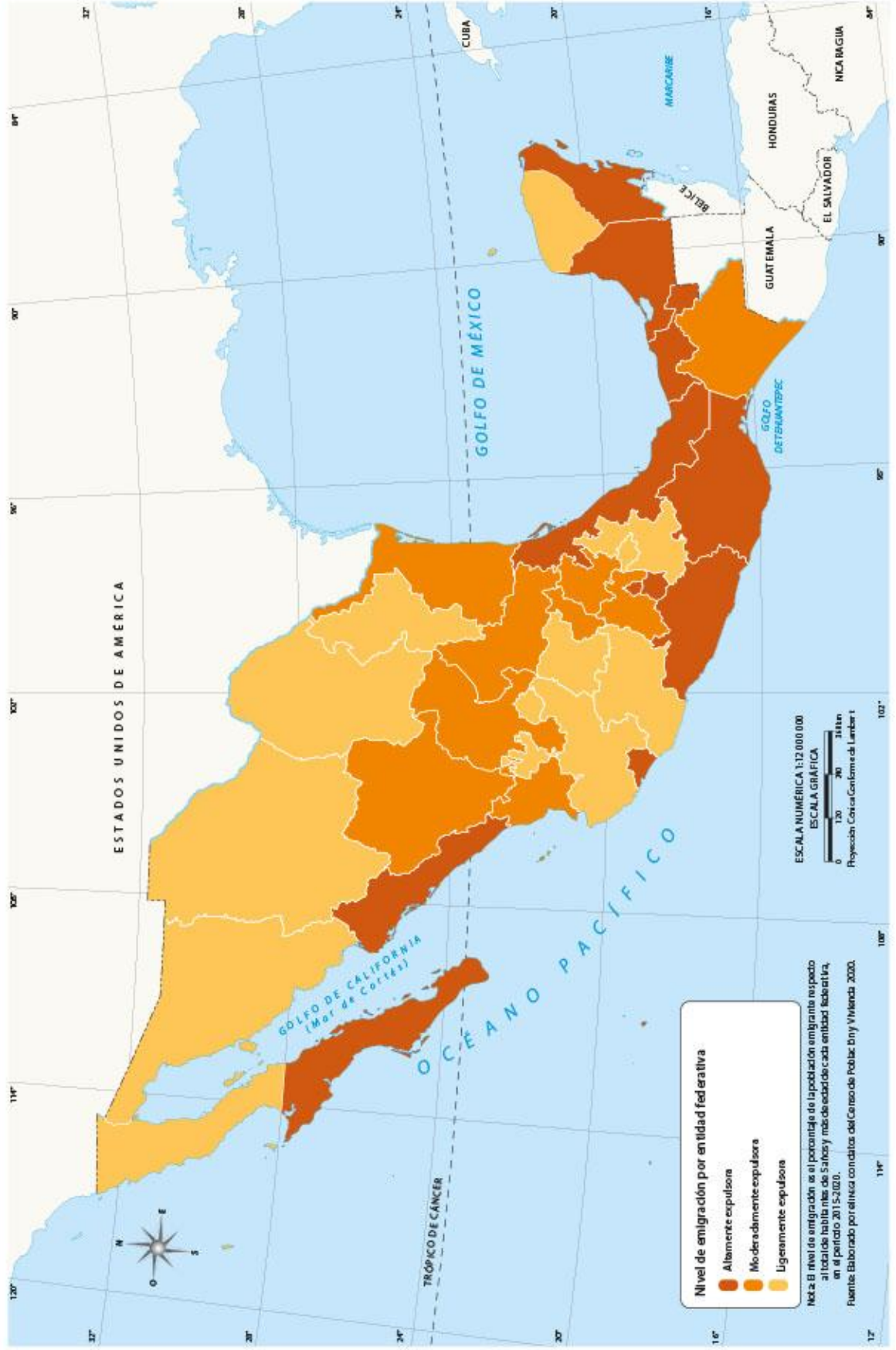


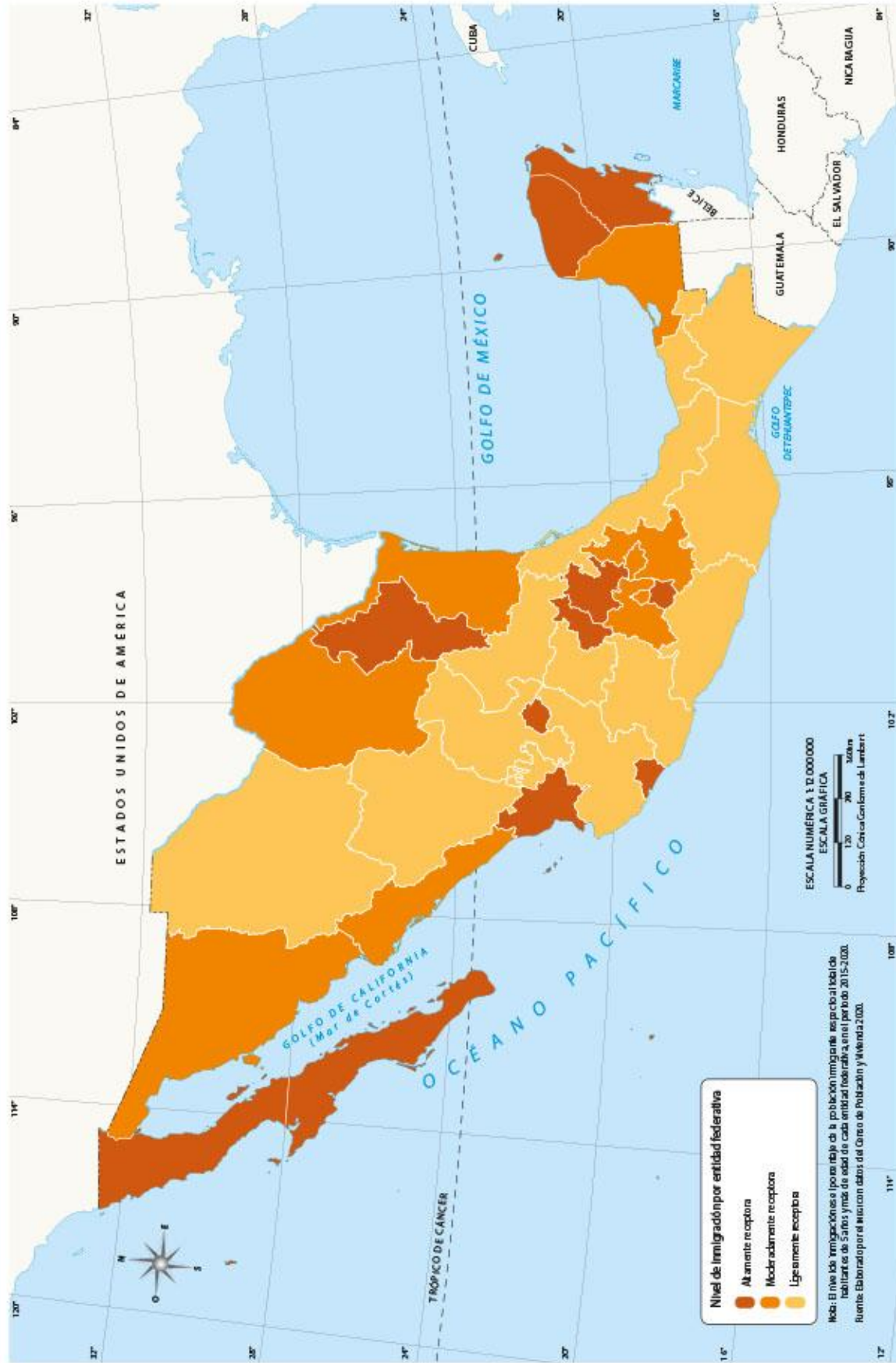
Escala en el ecuador
1:110 000 000
1 centímetro = 1100 kilómetros
0 1100 2200 4400 km
Proyección Robinson

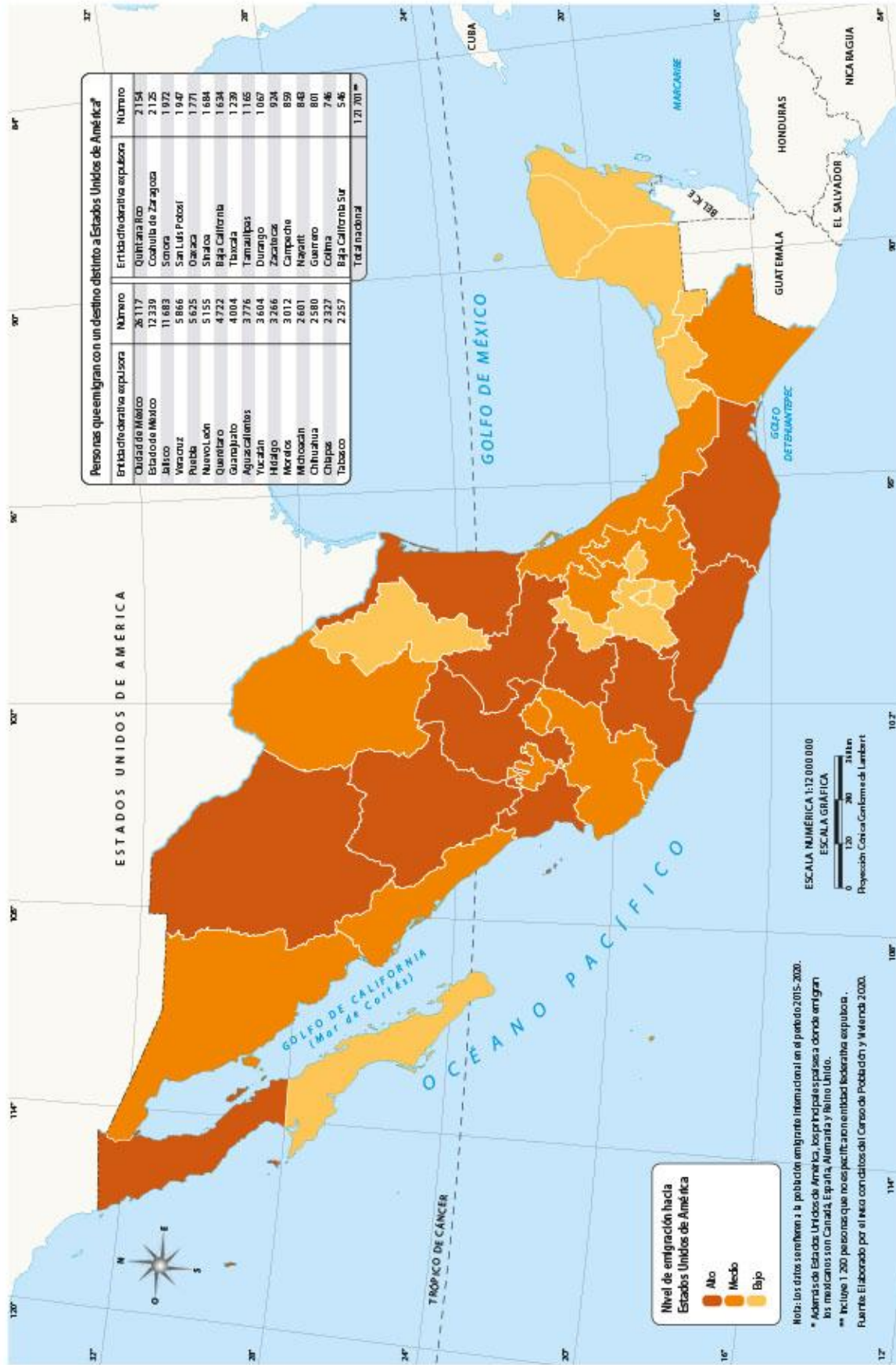
Fuente: United Nations (2009), *International Migration, 2009* WorldPop, Department of Economic and Social Affairs, Population Division (United Nations publication, Sales No. E09.XIII.8).

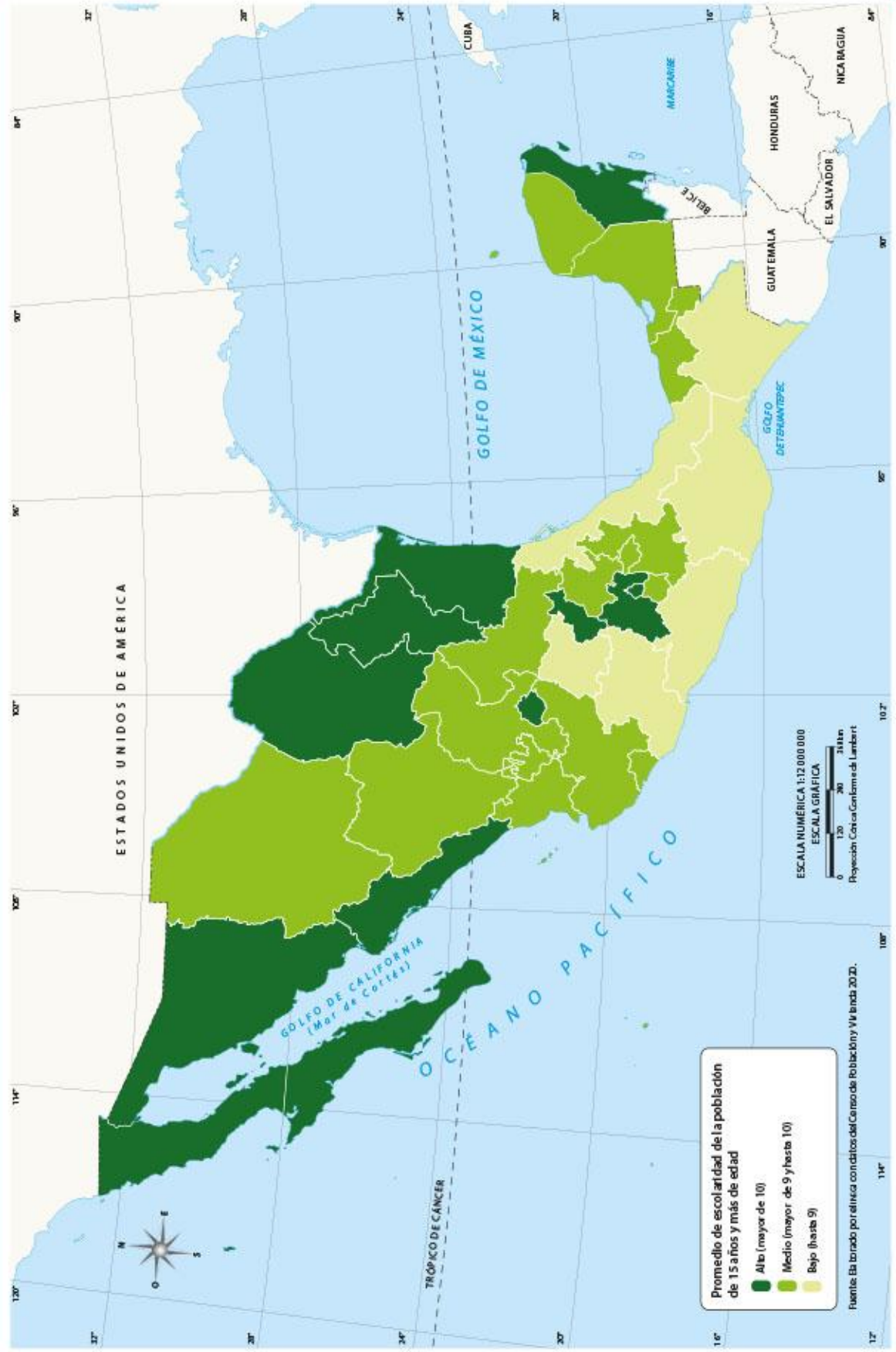
Emigración interna en México

Componentes Sociales y Culturales



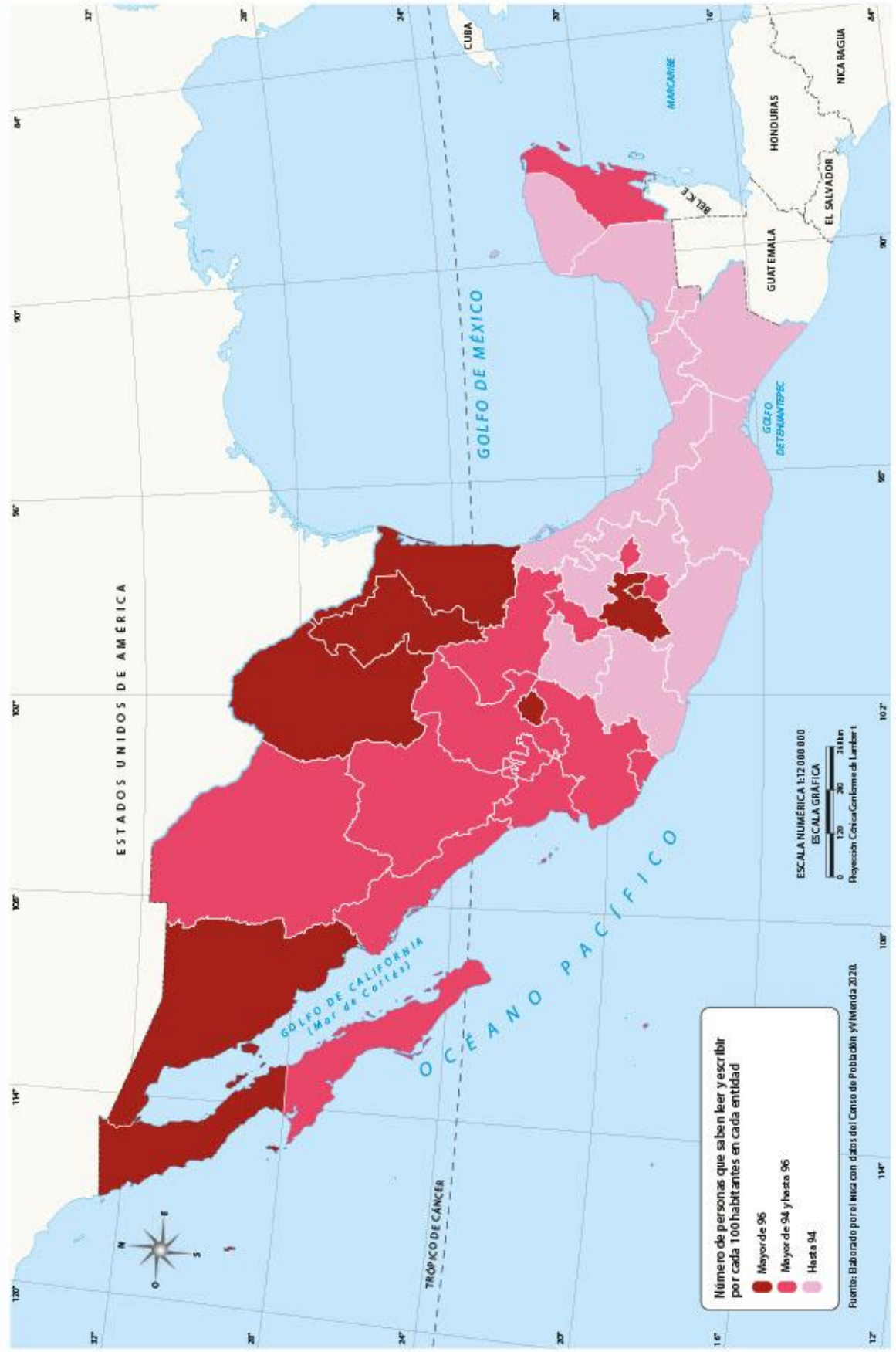






Alfabetización en México

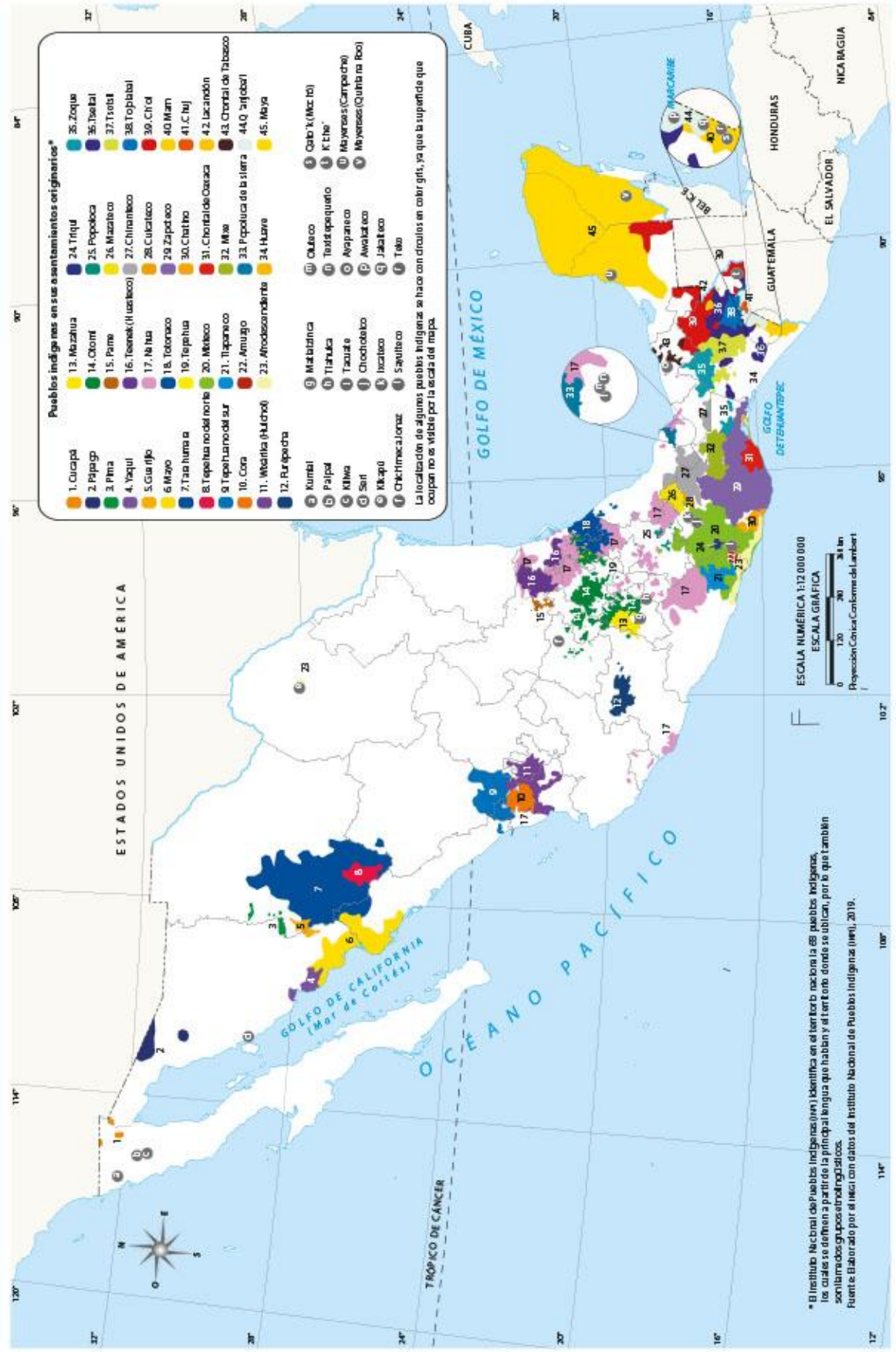
Componentes Sociales y Culturales





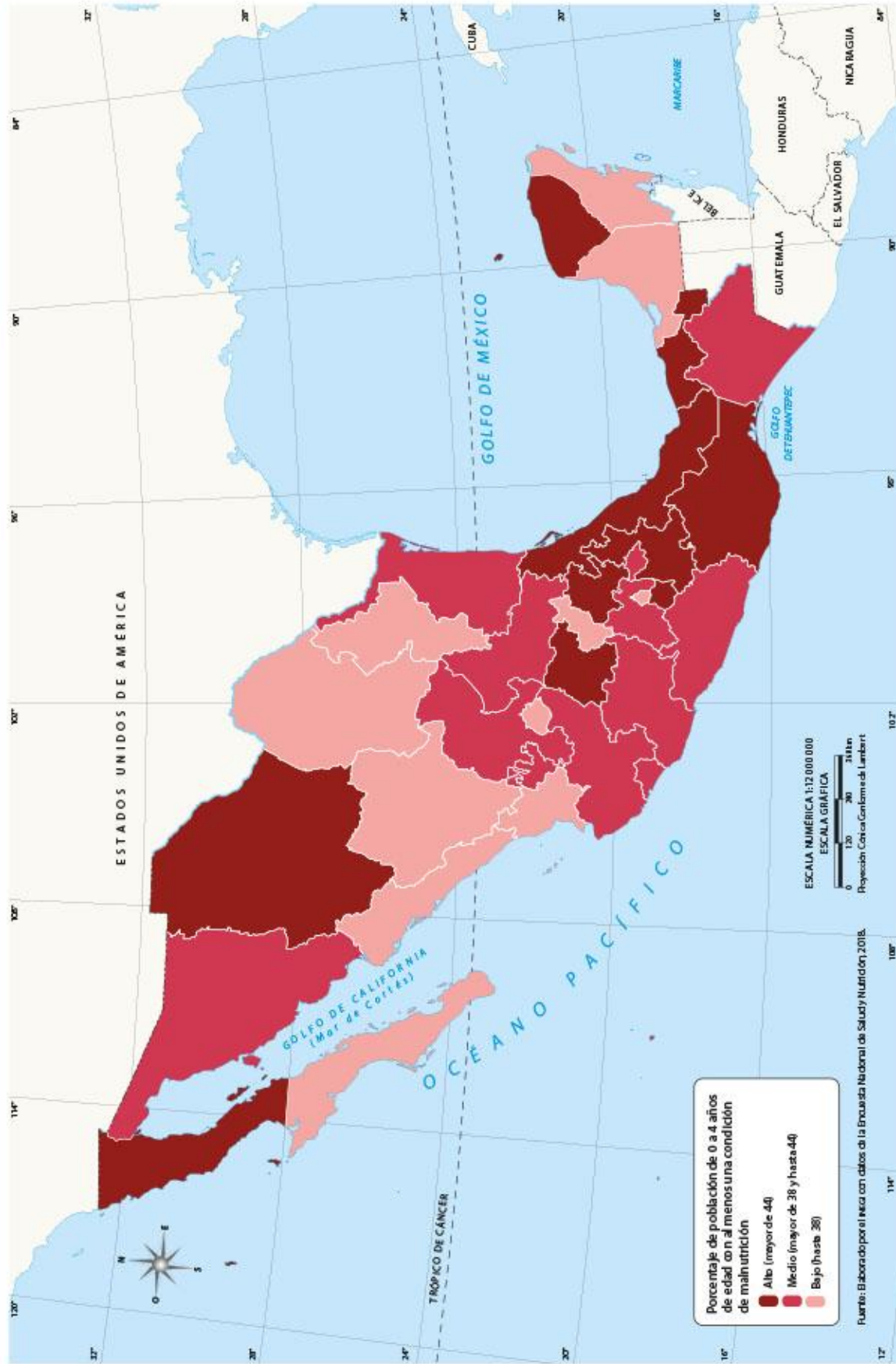
Pueblos indígenas en México

Componentes Sociales y Culturales



Malnutrición infantil en México

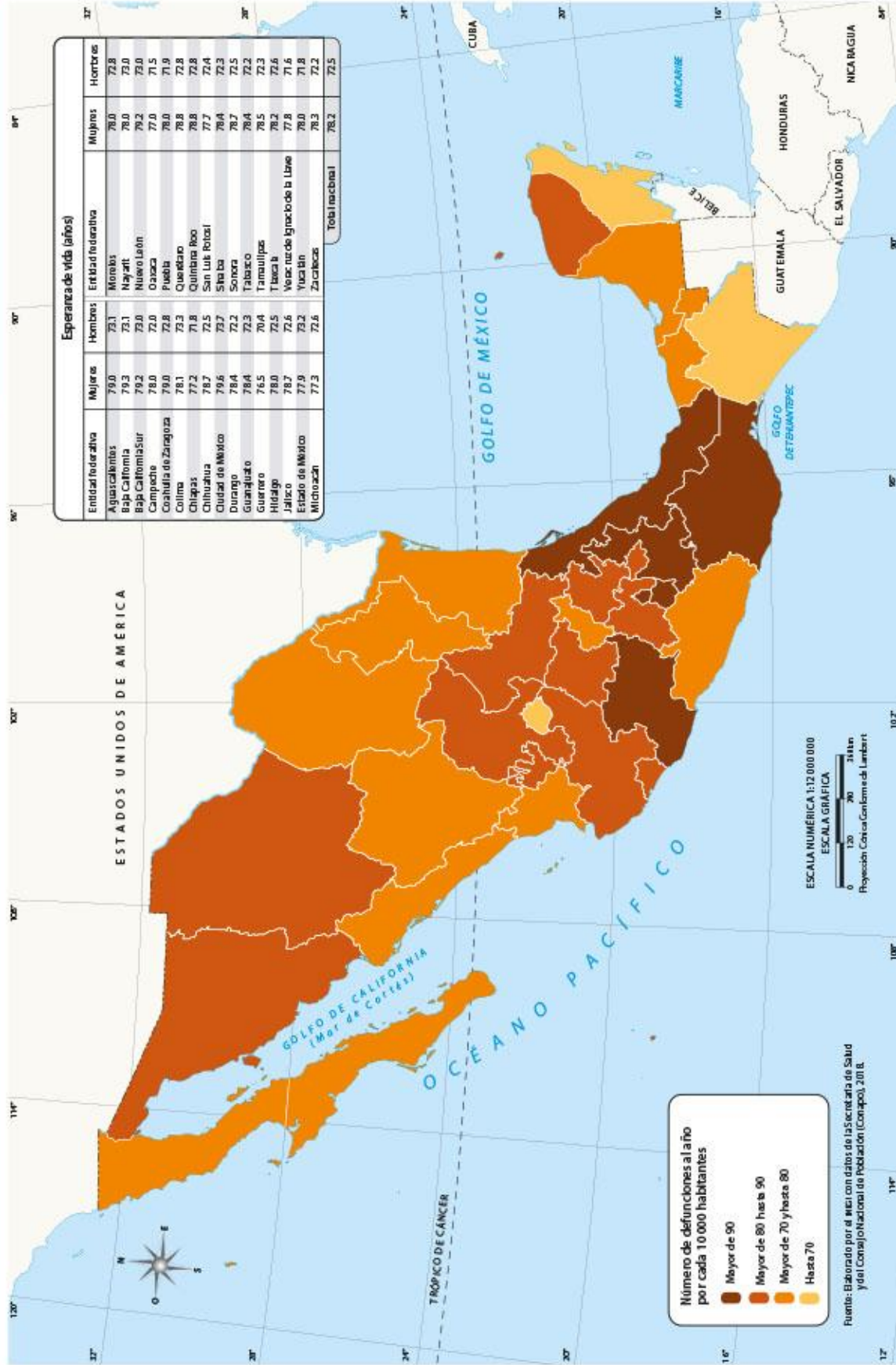
Componentes Sociales y Culturales

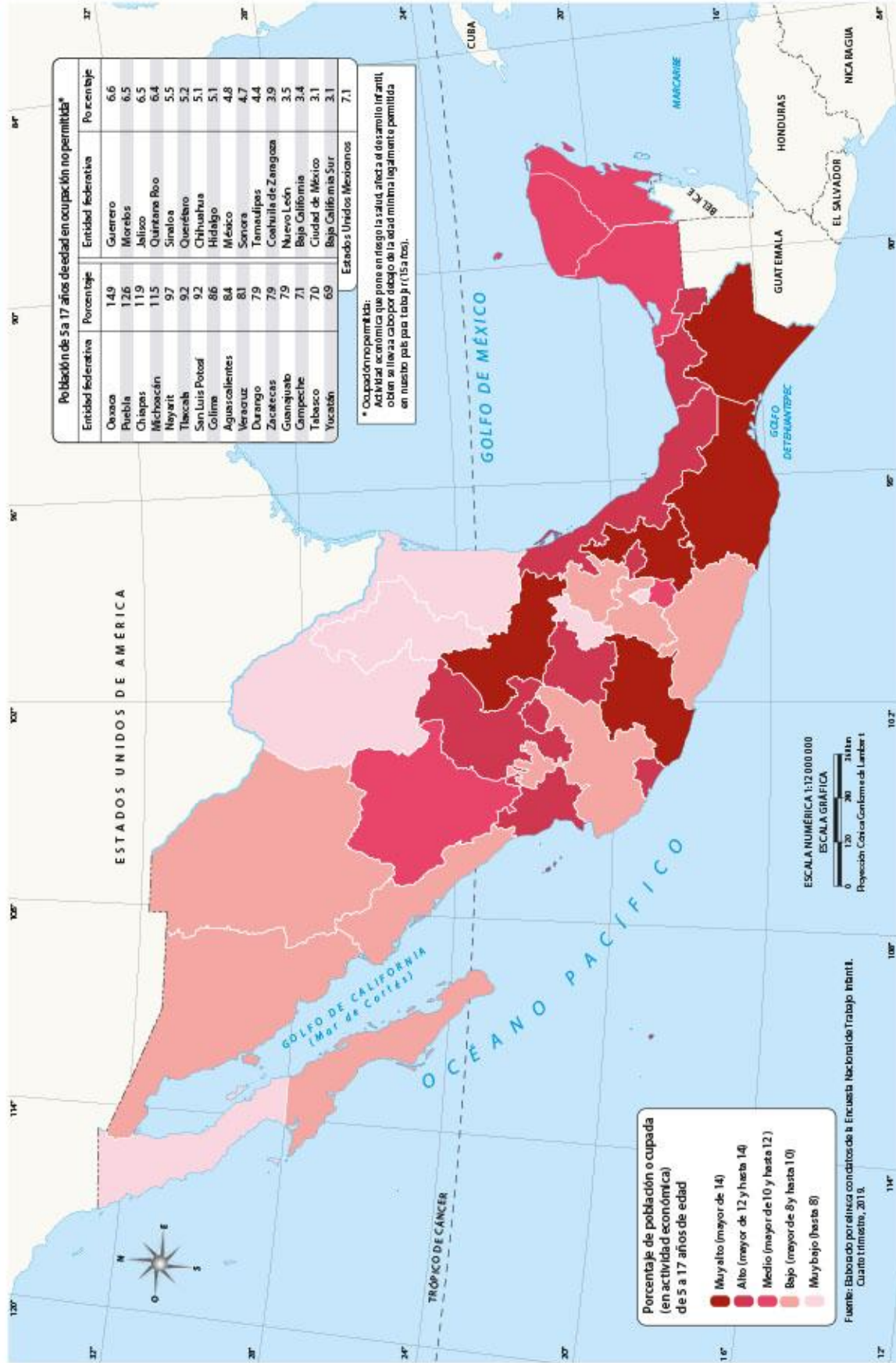




Mortalidad en México

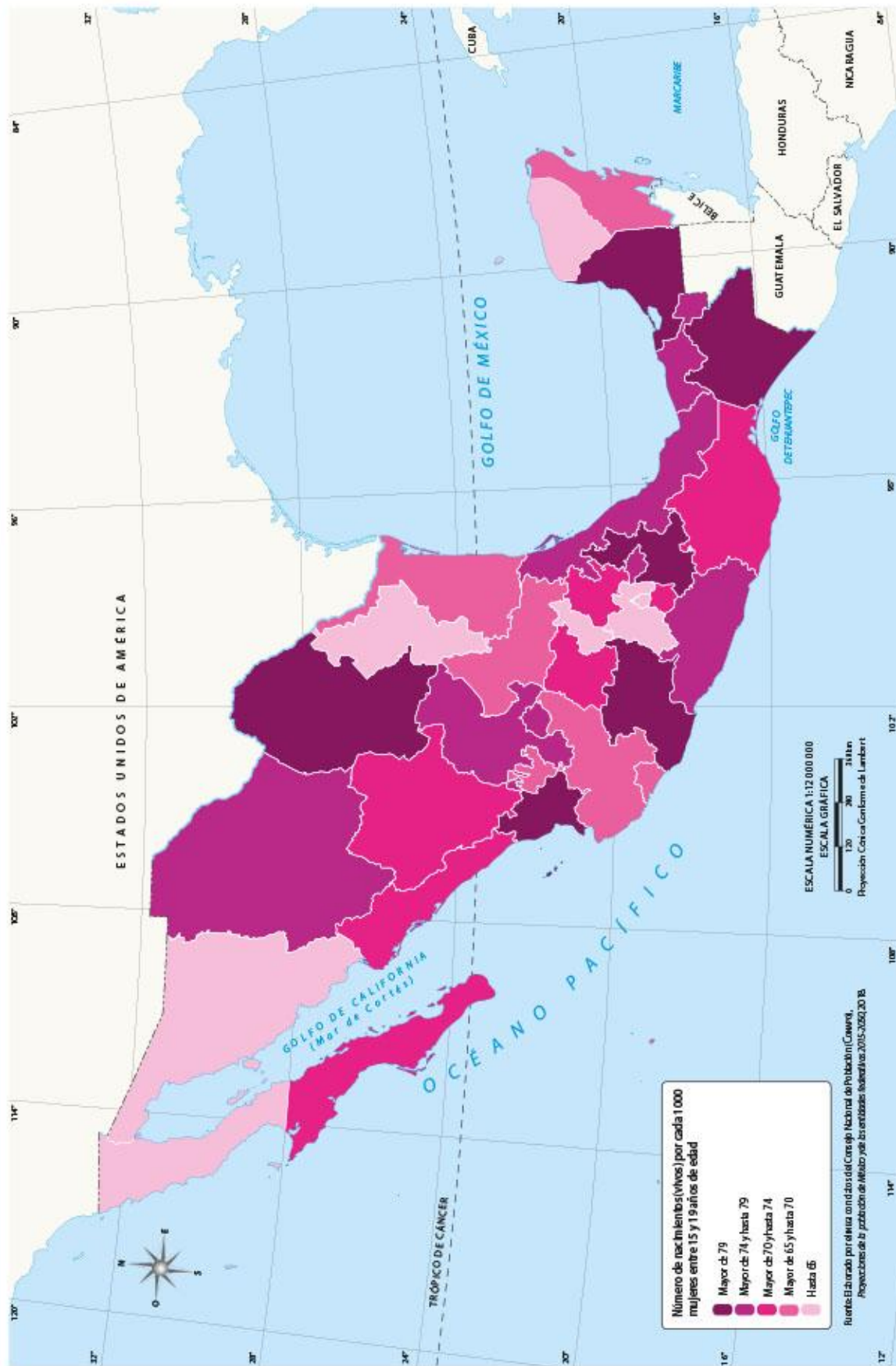
Componentes Sociales y Culturales

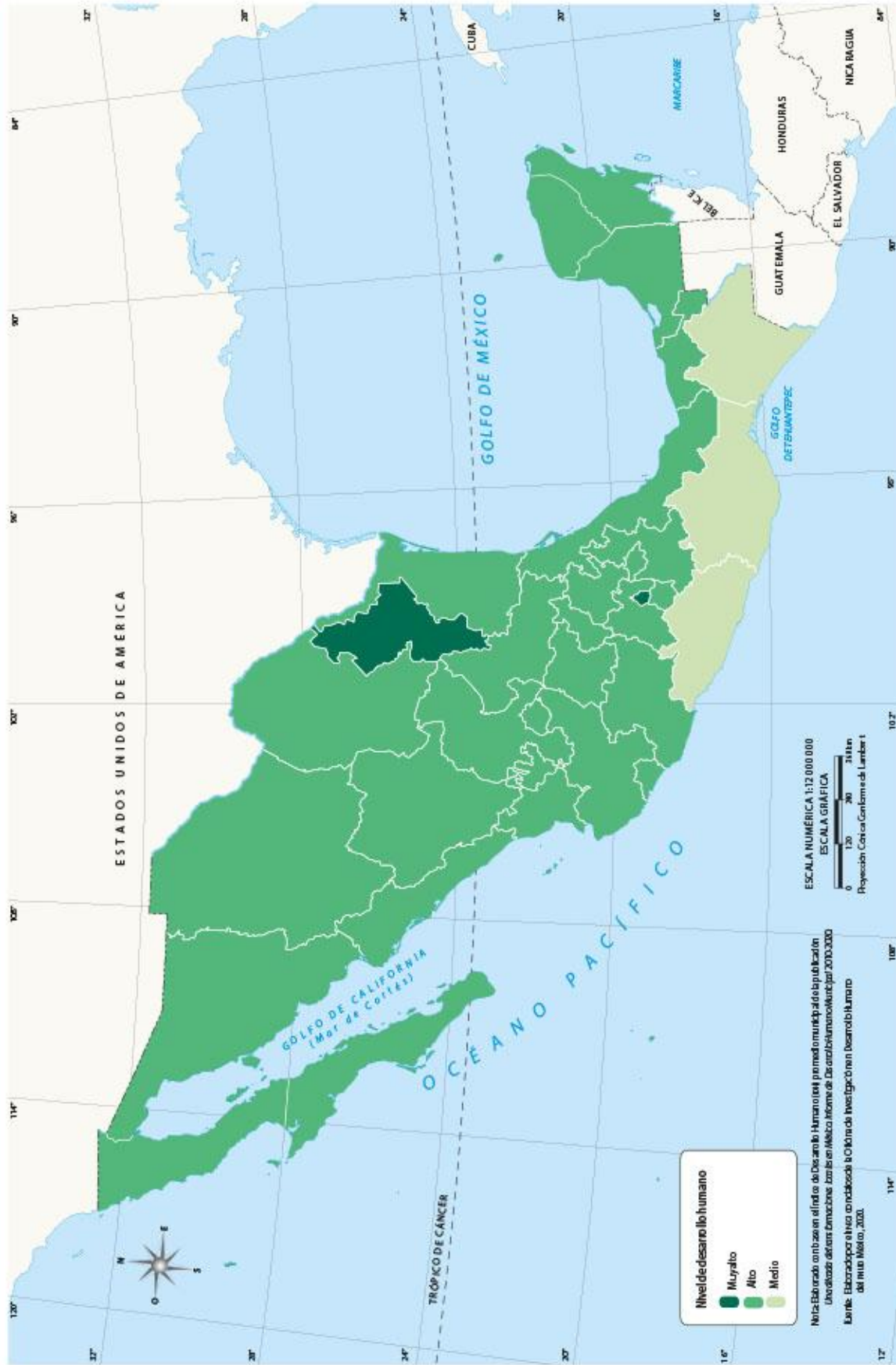




Fecundidad adolescente en México

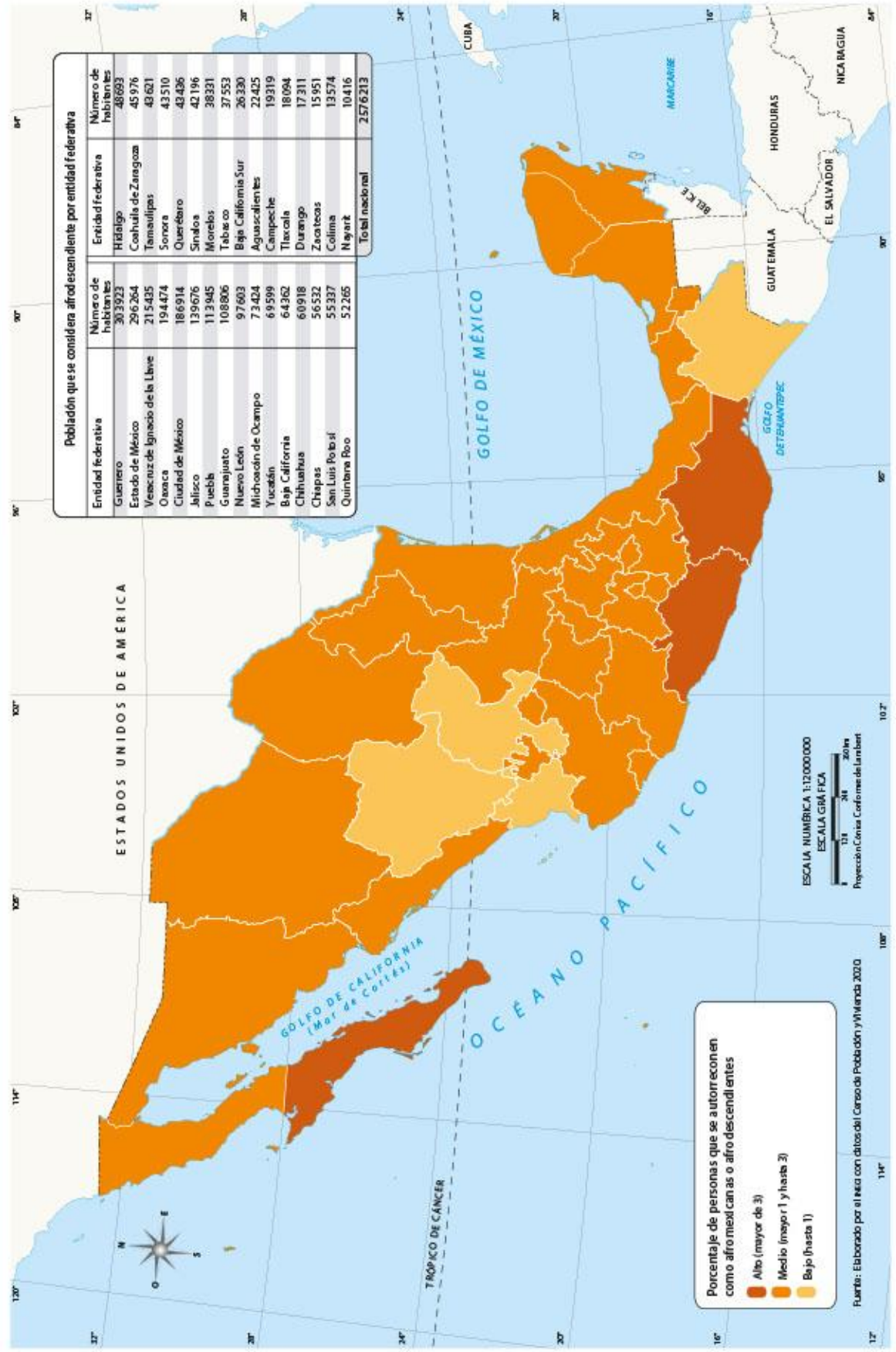
Componentes Sociales y Culturales





Afrodescendientes en México

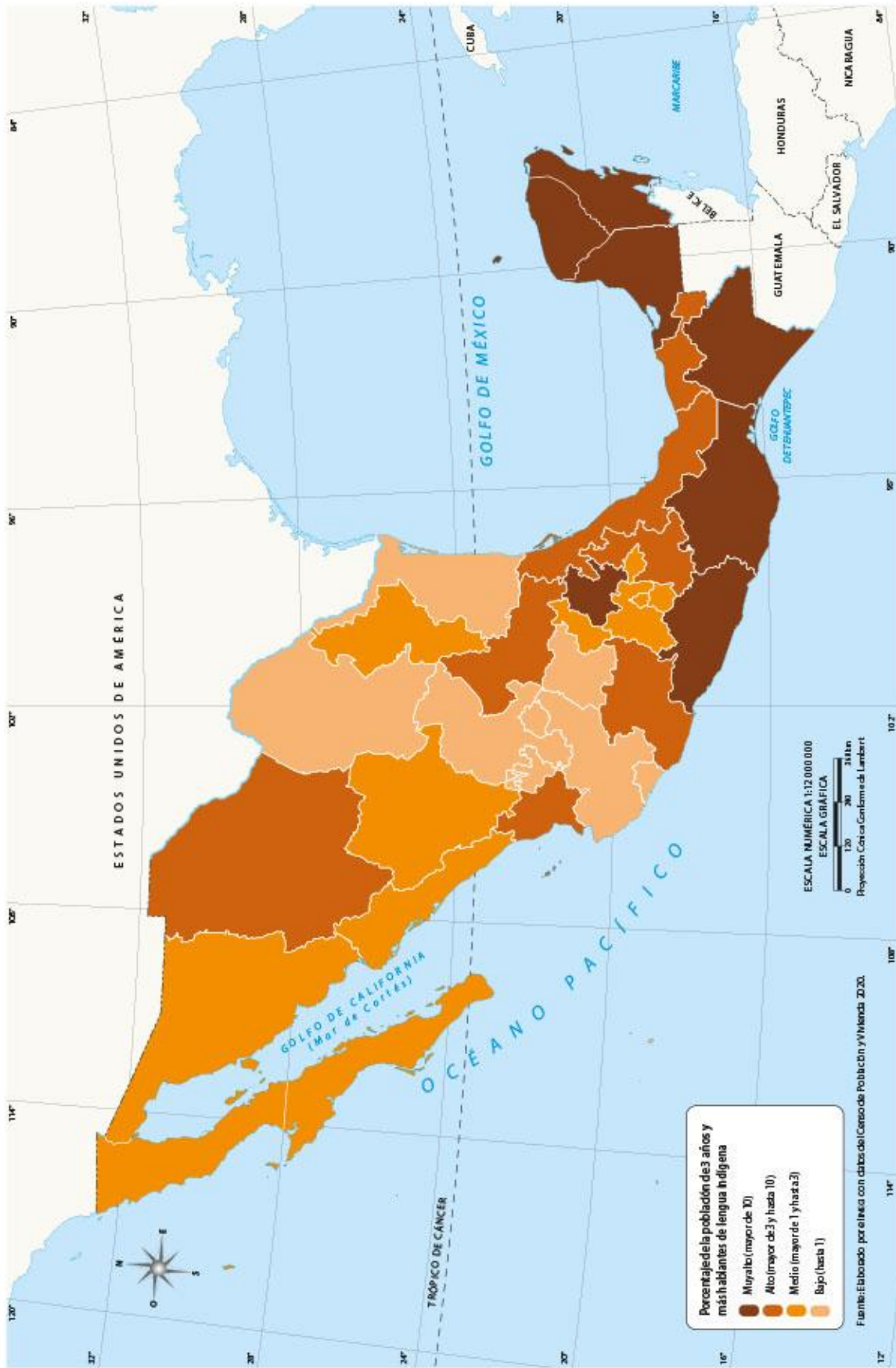
Componentes Sociales y Culturales

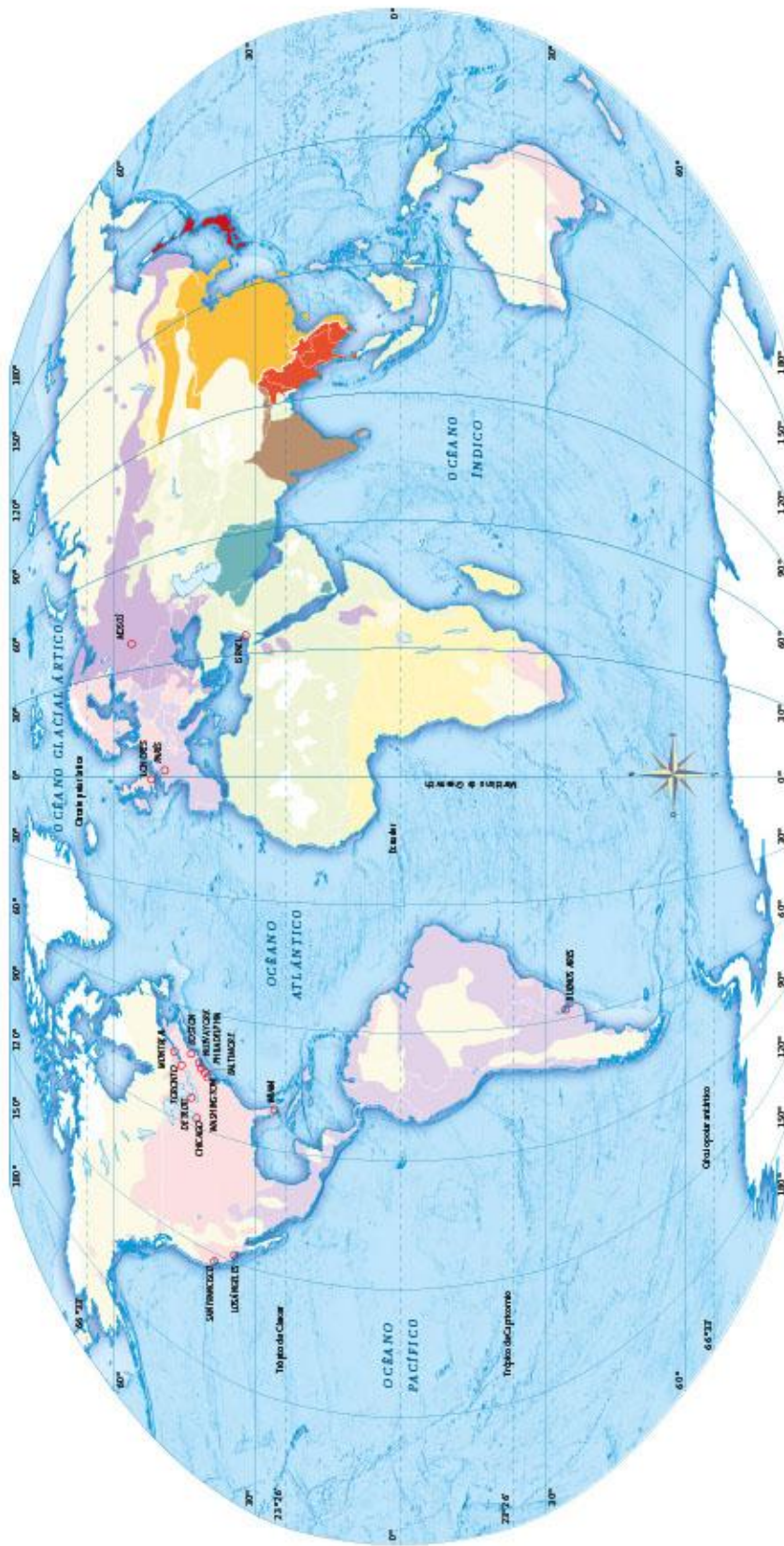




Hablantes de lenguas indígenas en México

Componentes Sociales y Culturales





Escala en el ecuador
 1:110.000.000
 1 centímetro = 1100 kilómetros
 0 1.100 2.200 4.400
 km
 Proyección Robinson

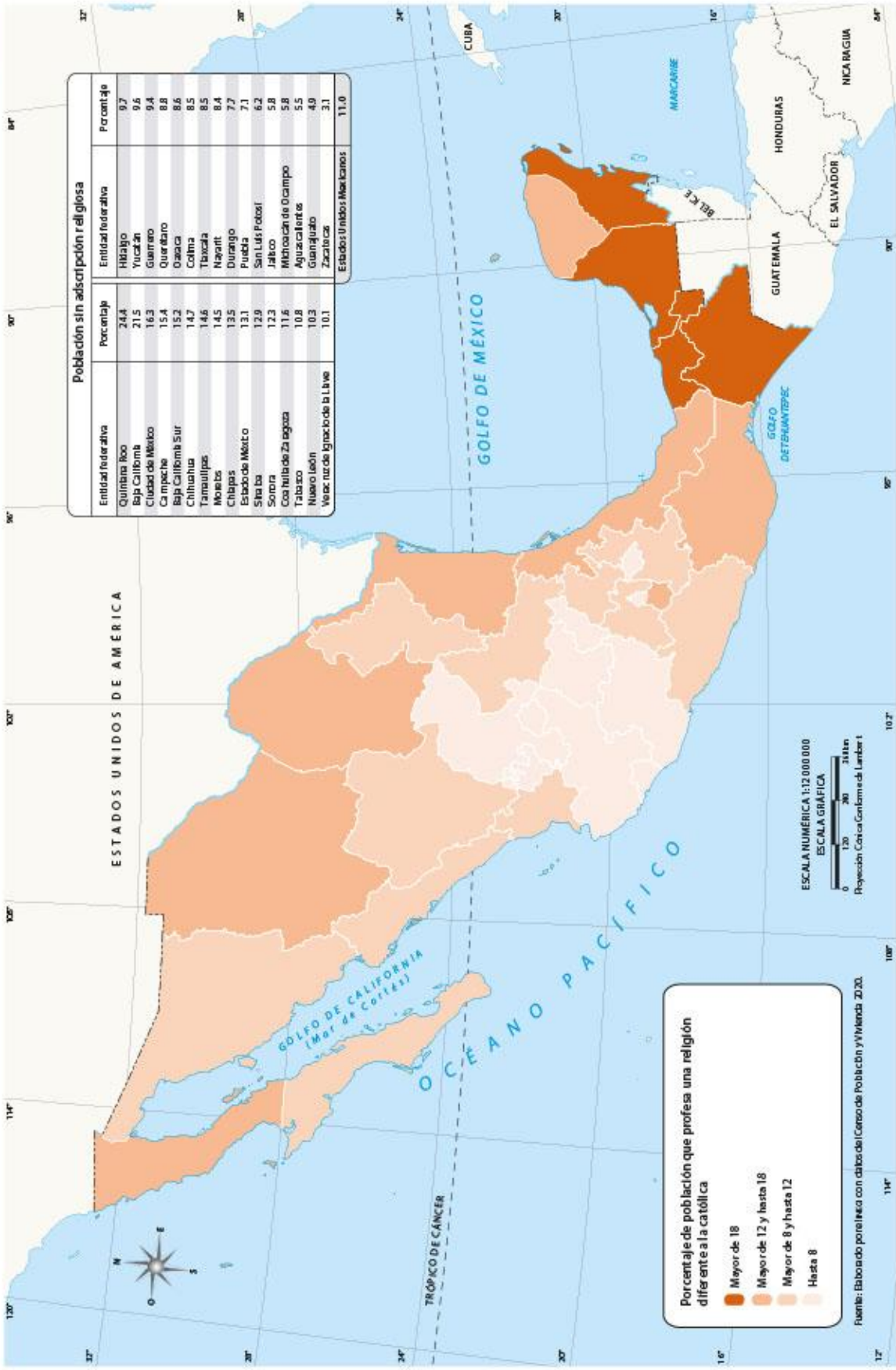
Religiones mayoritarias	Cristianismo	Islam	Otros
<ul style="list-style-type: none"> Cristianismo, taoísmo y budismo Hinduismo Budismo Teravada Sintoísmo y Budismo 	<ul style="list-style-type: none"> Católica Protestante Ortodoxa 	<ul style="list-style-type: none"> Sunnita Chita 	<ul style="list-style-type: none"> Tribales Religiones diversas
<ul style="list-style-type: none"> Regiones deshabitadas 			<ul style="list-style-type: none"> Judaísmo

Nota: Las ciudades de Israel, por la escala, están representadas con un solo círculo.

Fuentes: 1. Instituto Nacional de Estadística de Israel, Año 2004, vol. 34, p. 141. 2. Instituto de Estadística de Israel, Año 2004, vol. 34, p. 141. 3. Instituto de Estadística de Israel, Año 2004, vol. 34, p. 141. 4. Instituto de Estadística de Israel, Año 2004, vol. 34, p. 141.

Población que profesa religión distinta a la católica en México

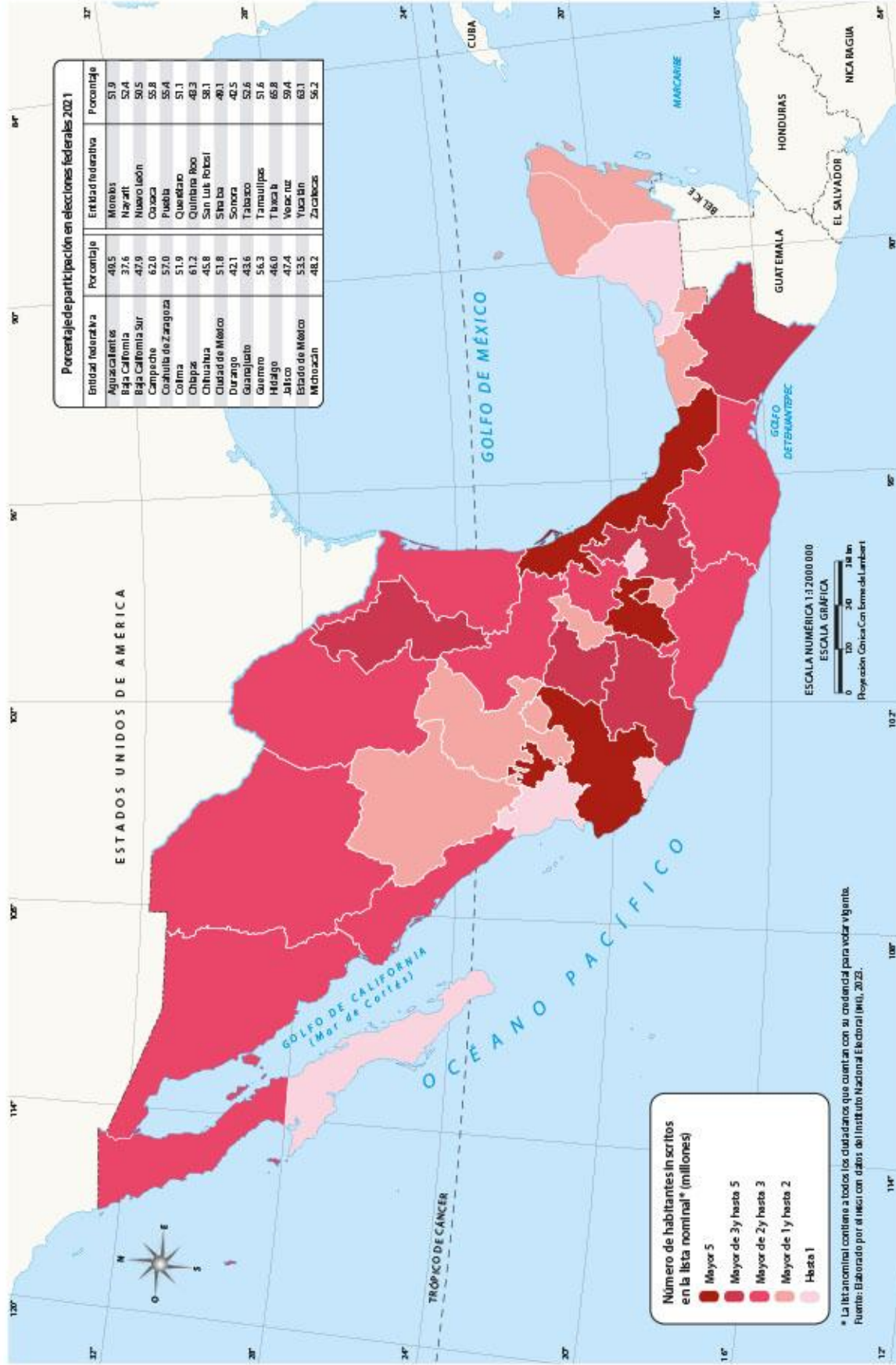
Componentes Sociales y Culturales





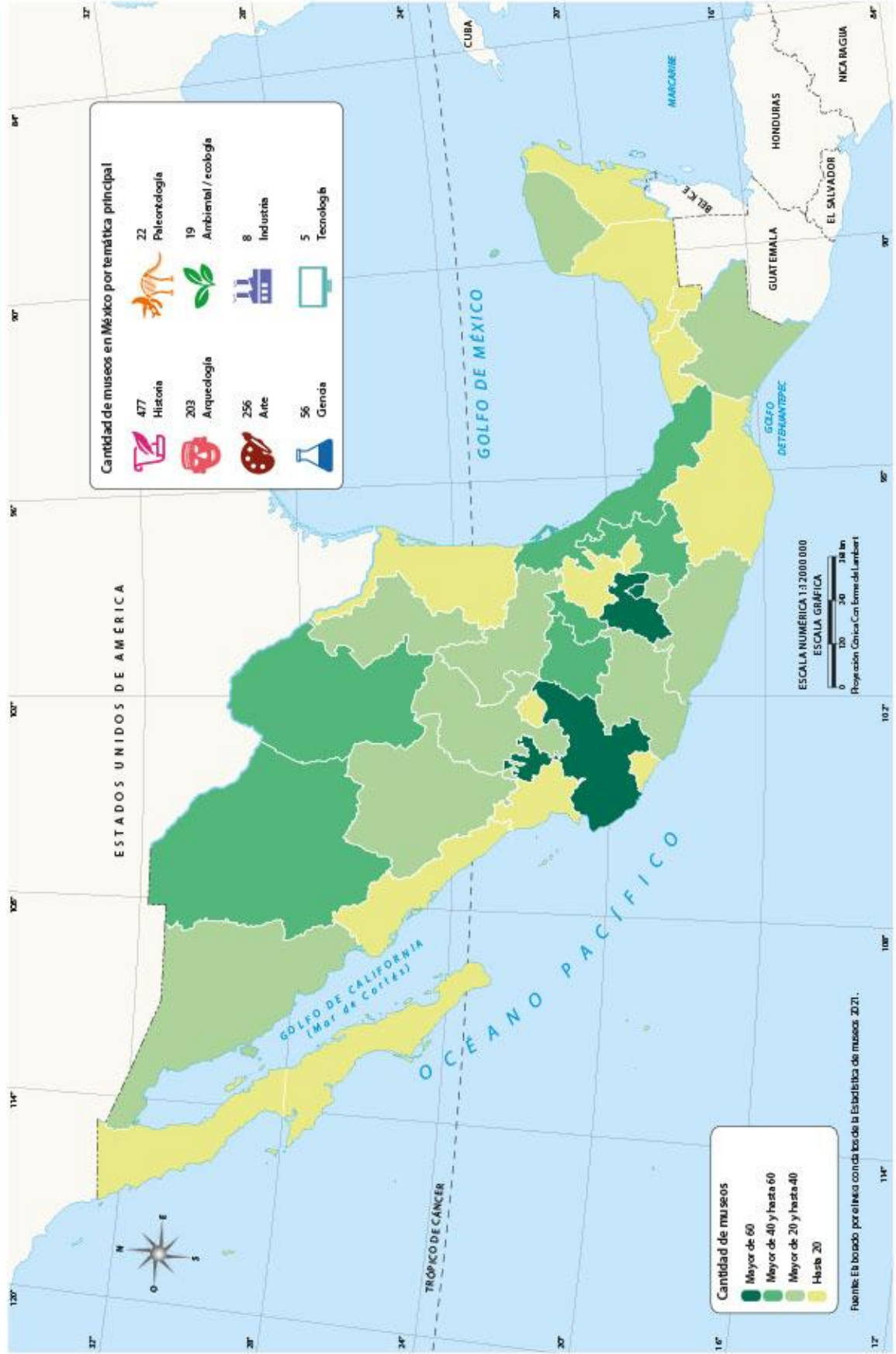
Ciudadanos con credencial para votar en México

Componentes Sociales y Culturales



Museos de México

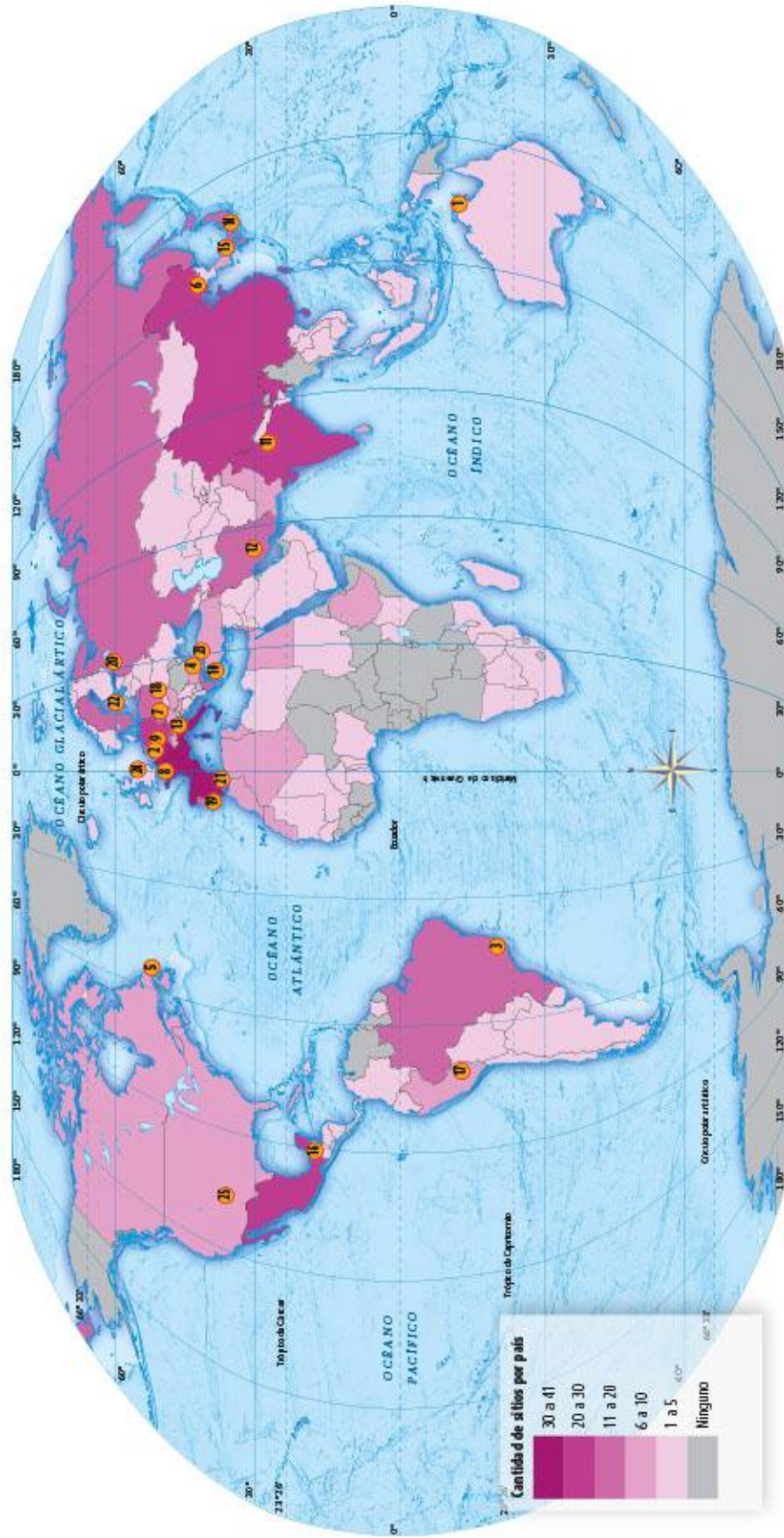
Componentes Sociales y Culturales





Patrimonio cultural de la humanidad

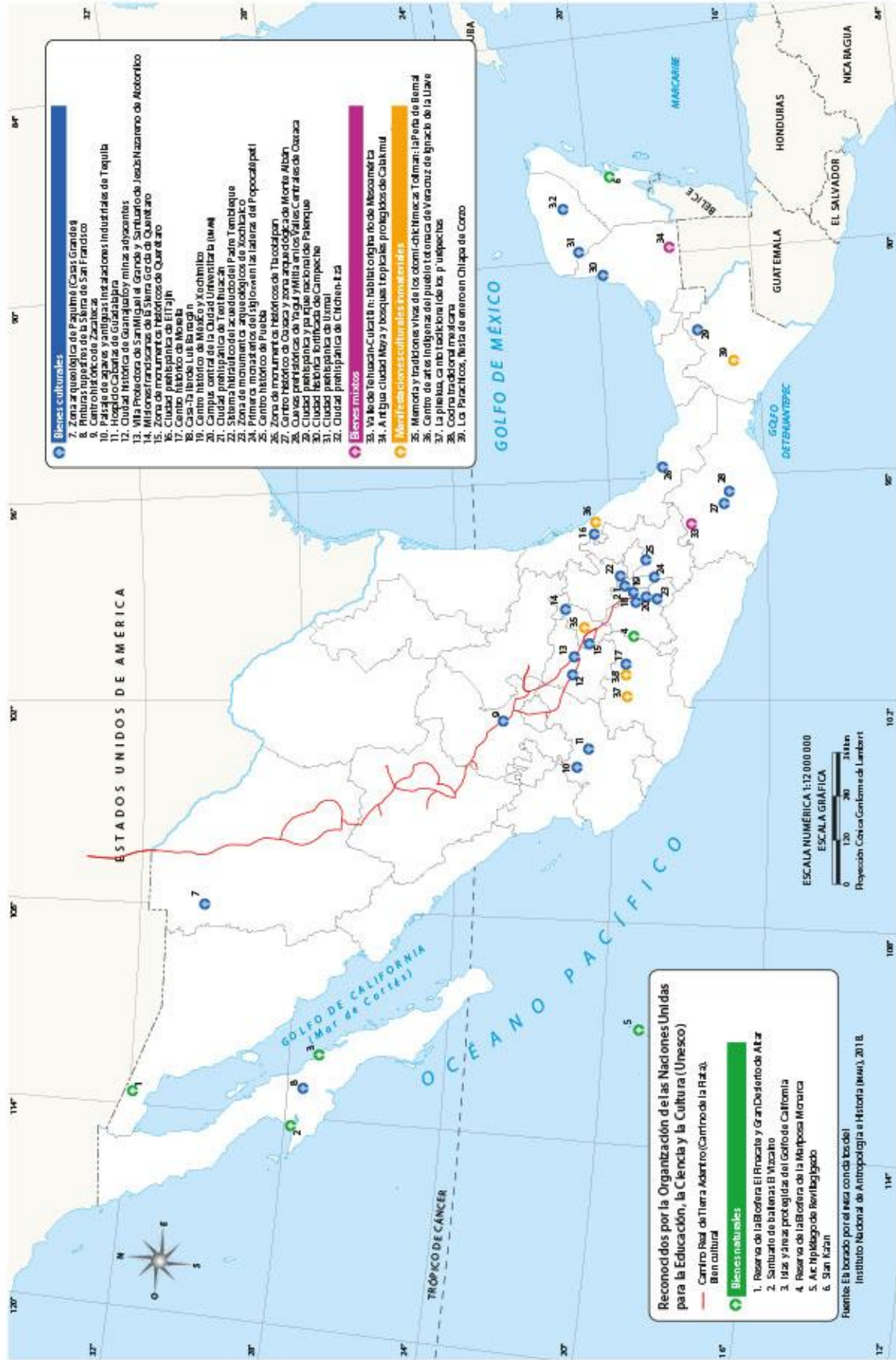
Componentes Sociales y Culturales



Algunos sitios relevantes

- 1 Parque nacional de Kakarlu
- 2 Plaza mayor de Buzelas
- 3 Ciudad histórica de Ouro Preto
- 4 Tumba tracia de Kazanlak
- 5 Sitio histórico nacional de L'Anse aux Meadows
- 6 Palacios imperiales de las dinastías Ming y Qing
- 7 Centro histórico de Praga
- 8 El Monte Saint Michel y su bahía
- 9 Catedral de Aquilino
- 10 Aerópolis de Atenas
- 11 Taj Mahal
- 12 Persepolis
- 13 Arte rupestre de Val Camónica
- 14 Castillo de Himeji-j
- 15 Cueva de Seokguram y templo de Bulguksa
- 16 Ciudad prehistórica y parque nacional de Palenque
- 17 Santuario histórico de Machu Picchu

- 18 Centro histórico de Caraciva
- 19 Monasterio de los Jerónimos y Torre de Belém (Lisboa)
- 20 Centro histórico de San Petersburgo
- 21 Alhambra, Generalife y Albayzín de Granada
- 22 Cementerio Skogskyrkogården
- 23 Zonas históricas de Estambul
- 24 Catedral y castillo de Dubuam
- 25 Cultura chaco

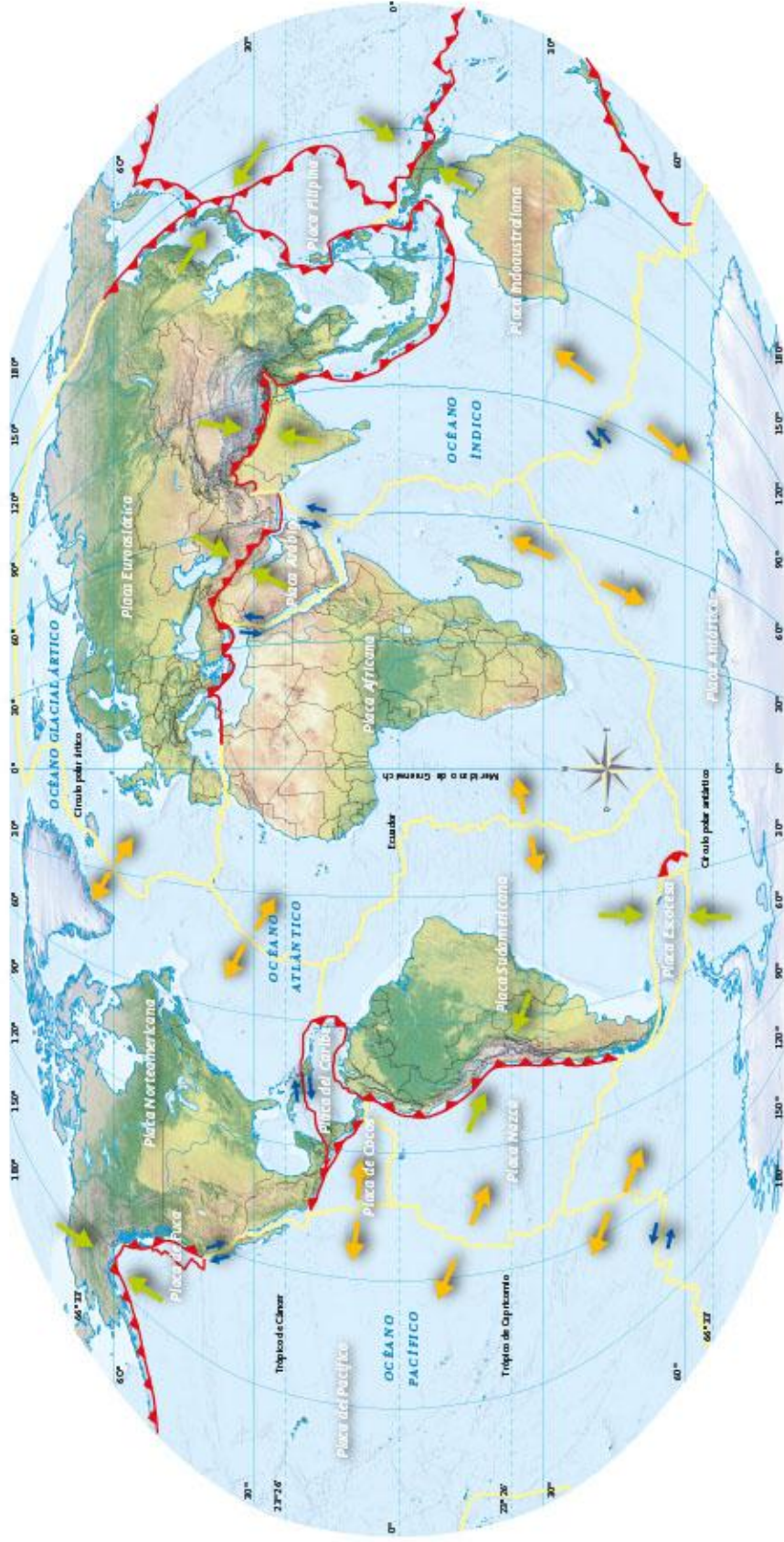






Placas tectónicas

Componentes Naturales

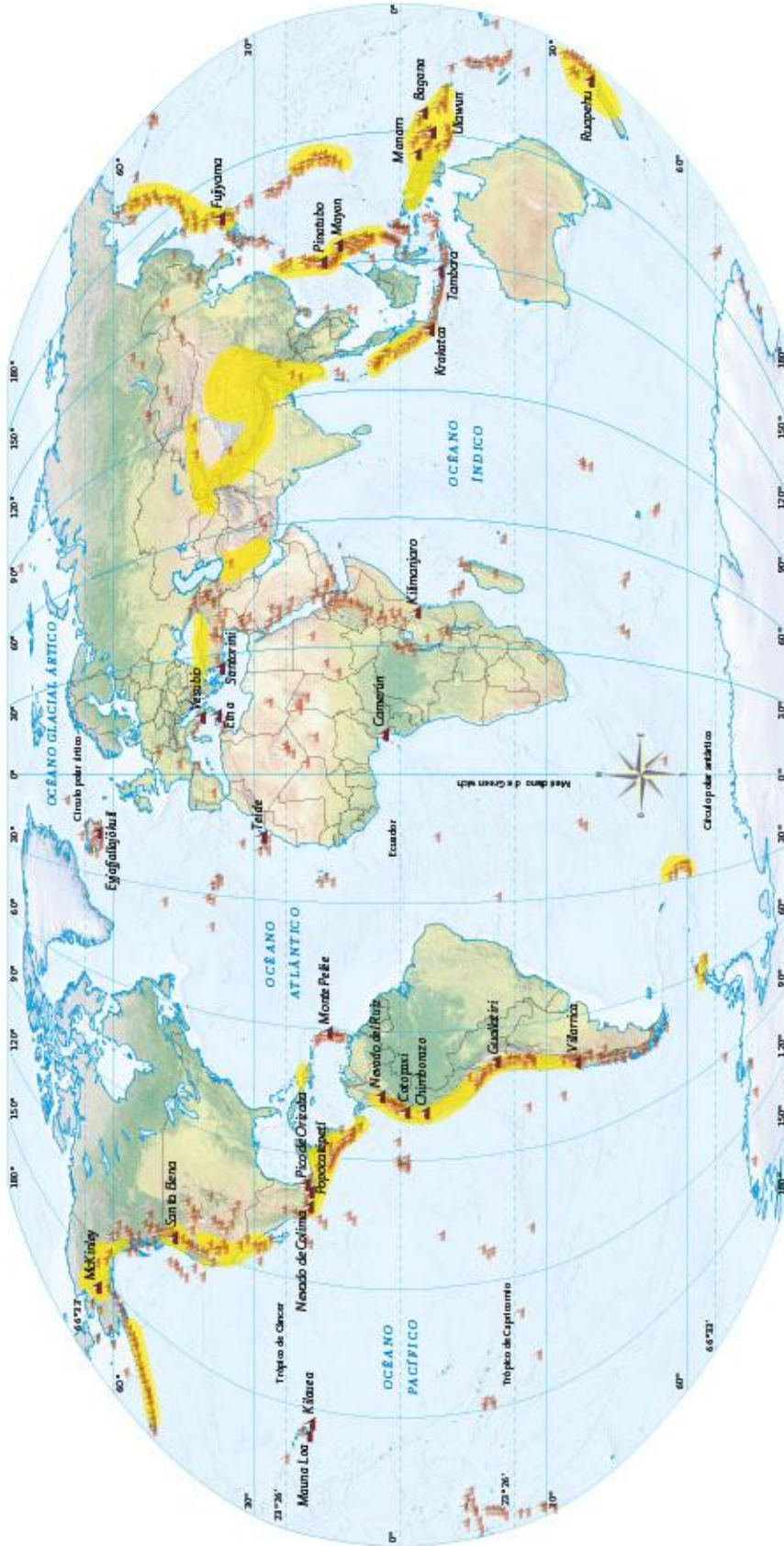


Escala en el ecuador
 1:110.000.000
 1 centímetro = 1.100 kilómetros
 0 1.100 2.200 4.400
 Kilómetros
 Proyección Robinson



Regiones sísmicas y volcánicas

Componentes Naturales



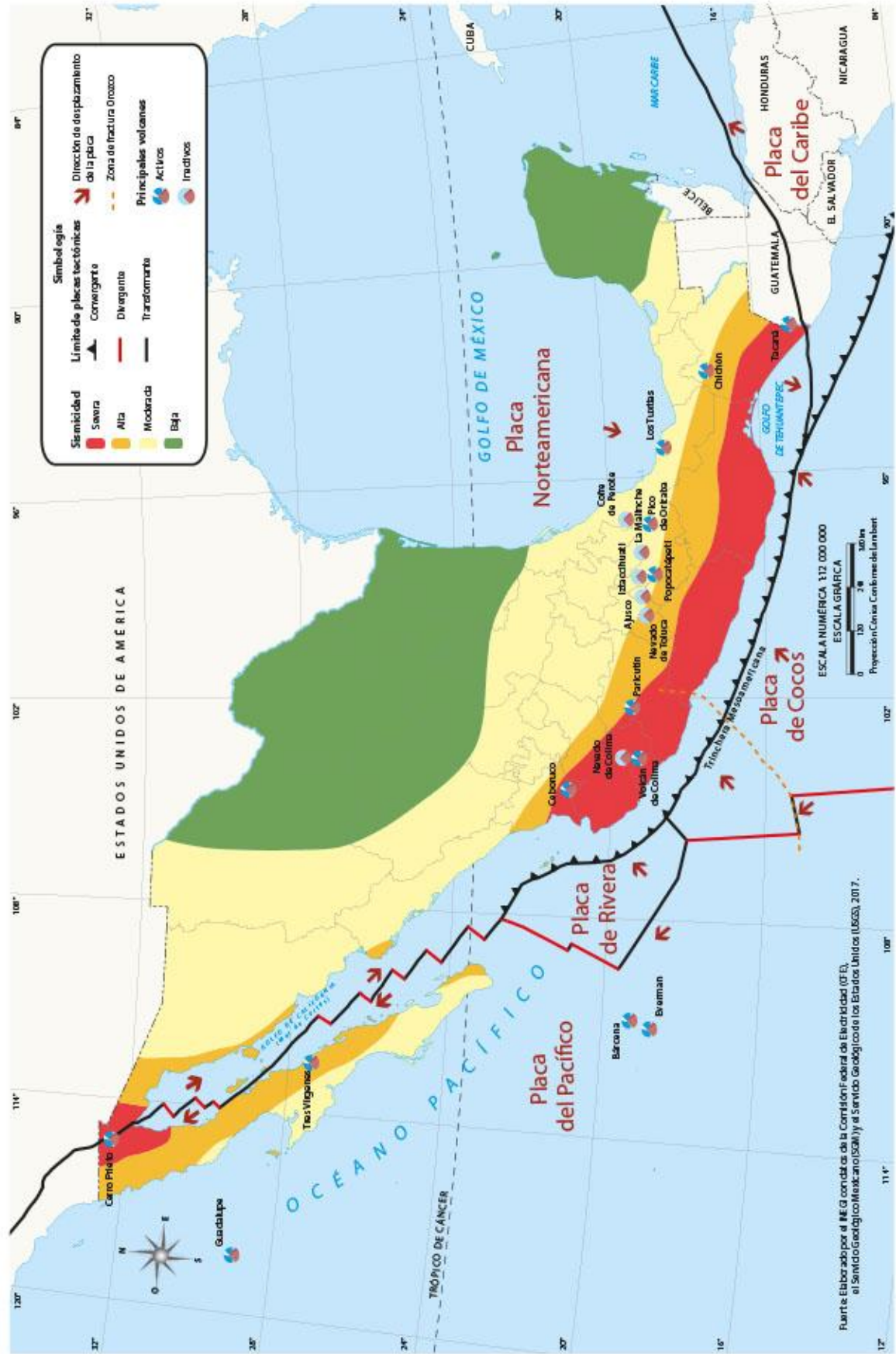
- Regiones sísmicas
- Regiones volcánicas terrestres y marinas
- Volcanes activos más conocidos

Escala en el ecuador
 1:200,000,000
 1 centímetro = 1,100 kilómetros
 0 1,100 2,200 4,400
 Kilómetros
 Proyección Robinson

Fuentes: 1. Smith, L., Vogt, P. B., Bitt, S. H., Brimley, B., Shaw, D. B. (2000). The geologic tectonic world map of volcanoes, earthquakes, major faults, and plate tectonics. U.S. Department of the Interior, U.S. Geological Survey. 2. Smithsonian Institution's U.S. Volcanoes of the World Global Volcanism Program. 3. U.S. Geological Survey. (s. f.). *Natural Hazard*.

Placas tectónicas, regiones sísmicas y principales volcanes de México

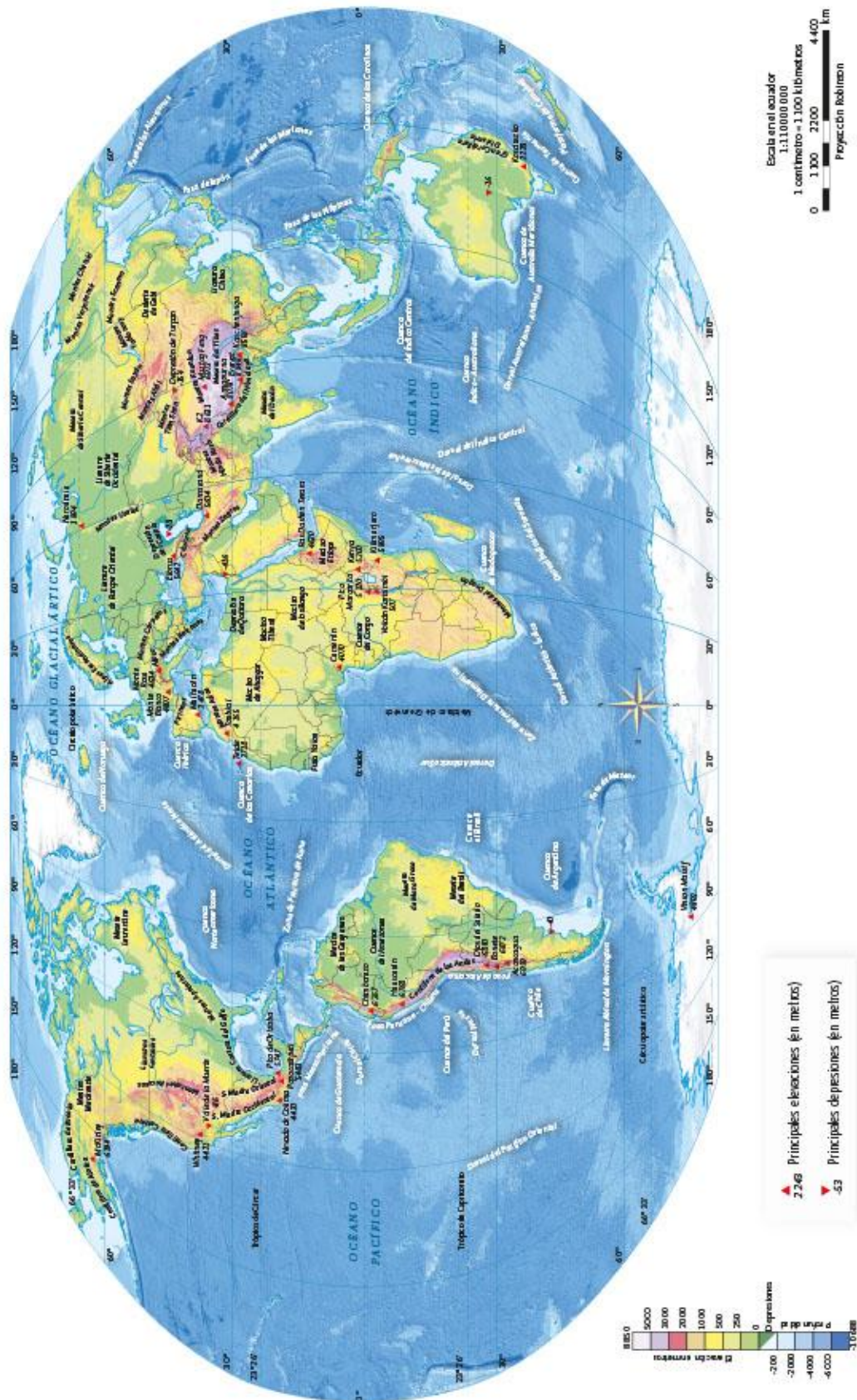
Componentes Naturales





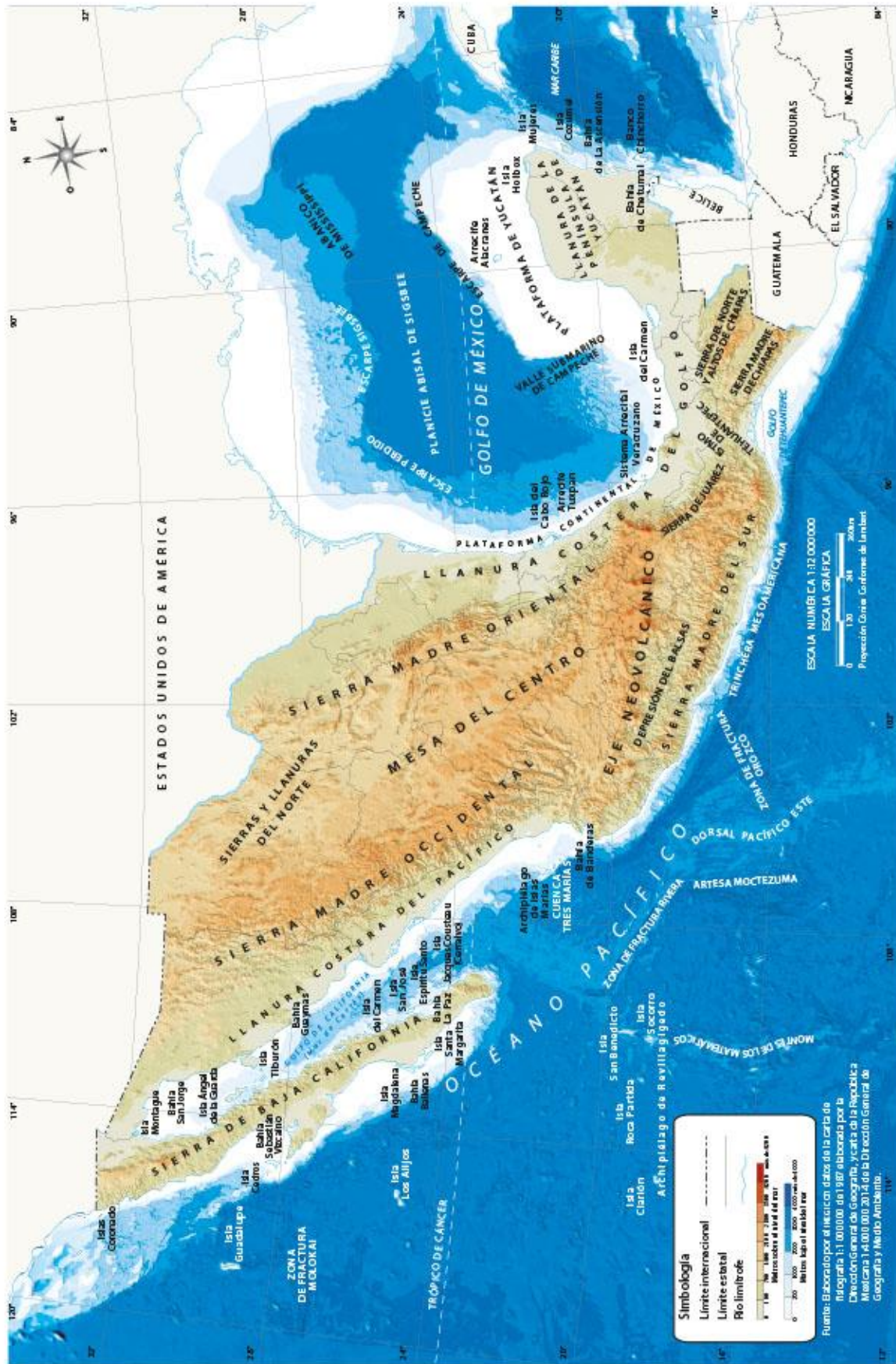
Relieve continental y oceánico

Componentes Naturales





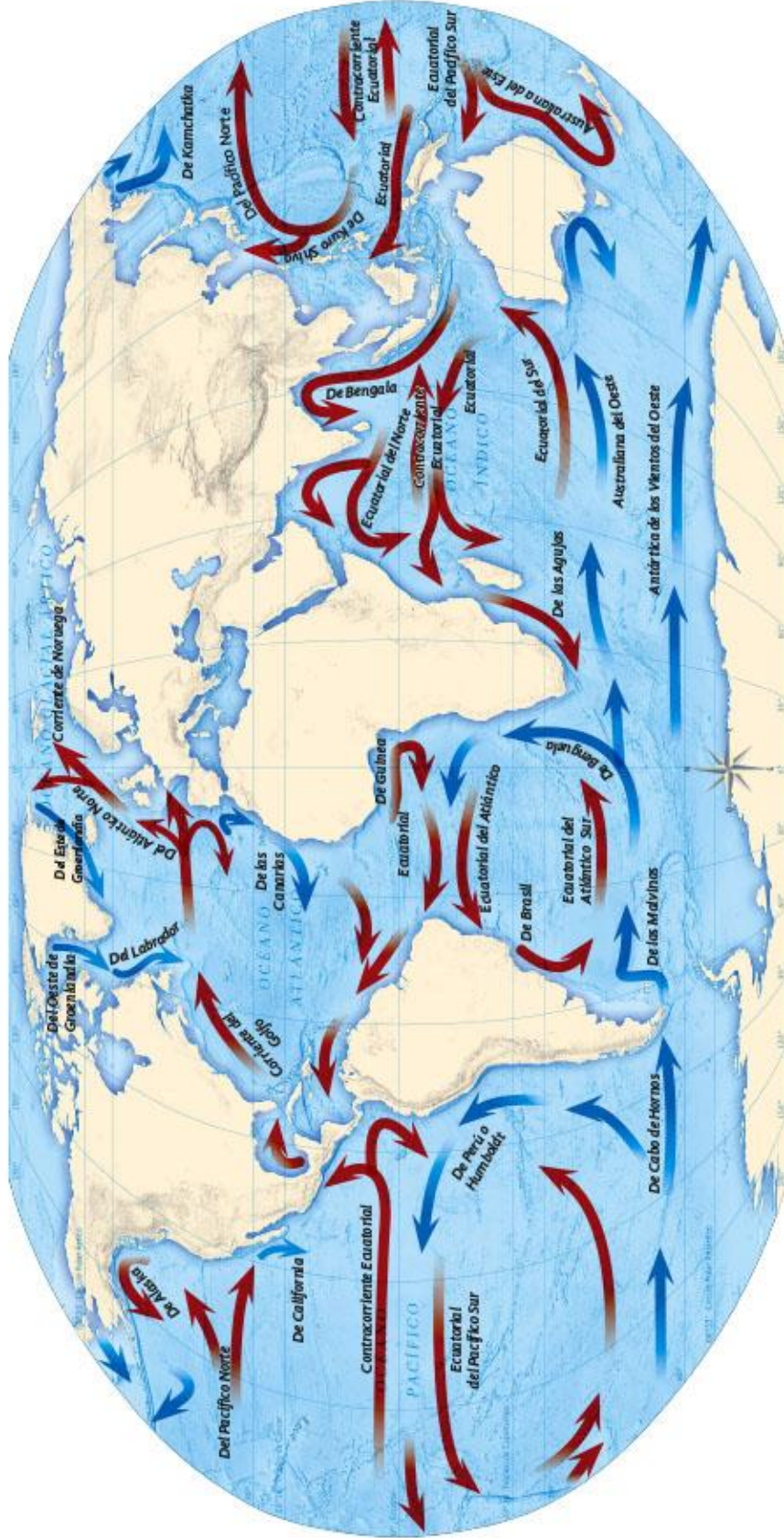






Corrientes marinas

Componentes Naturales



Tipo de corriente marina



Escala en el ecuador
 1:110 000 000
 1 centímetro = 1 100 kilómetros
 0 1 000 2 000 4 000
 km
 Proyección Robinson

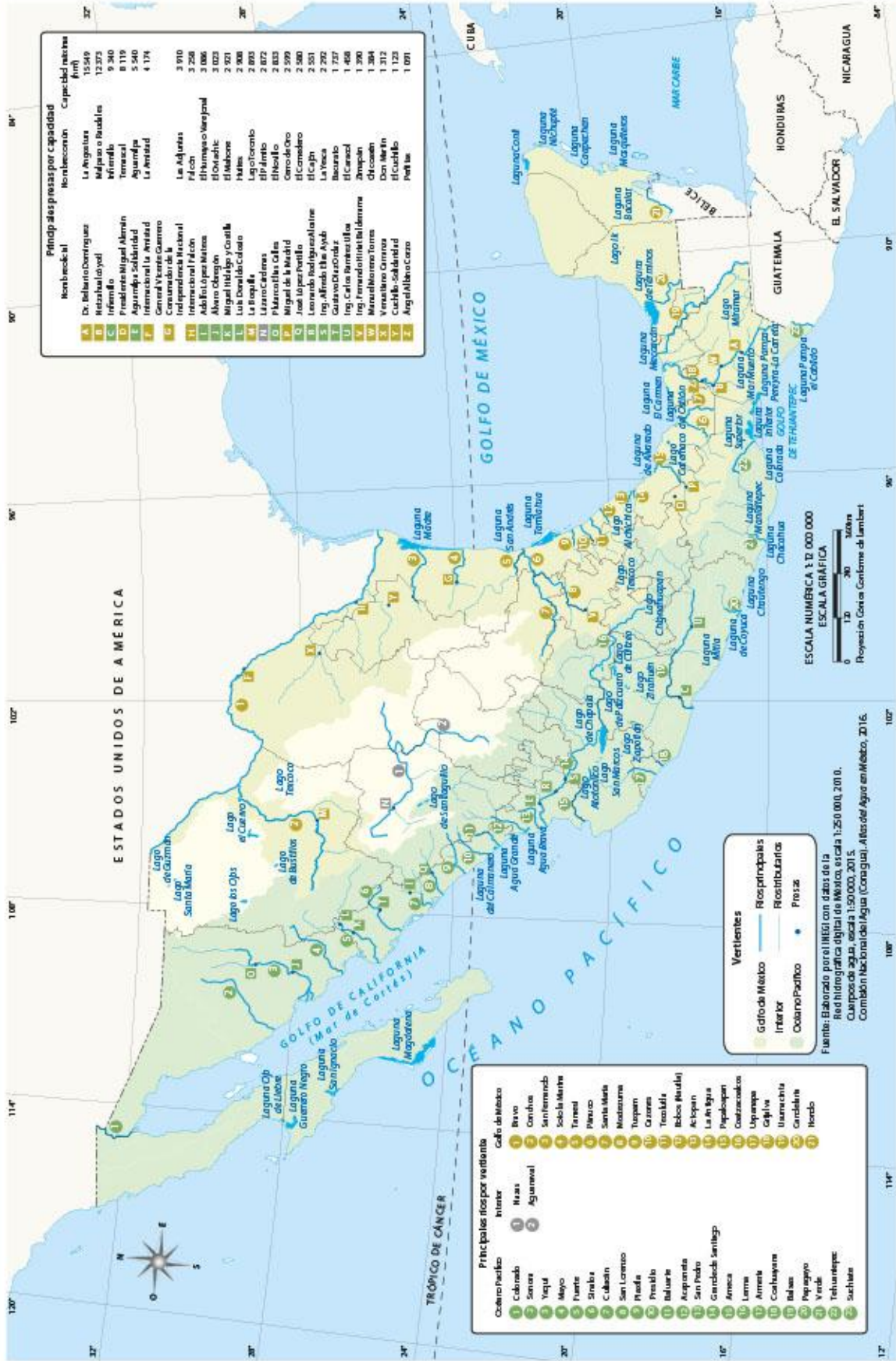






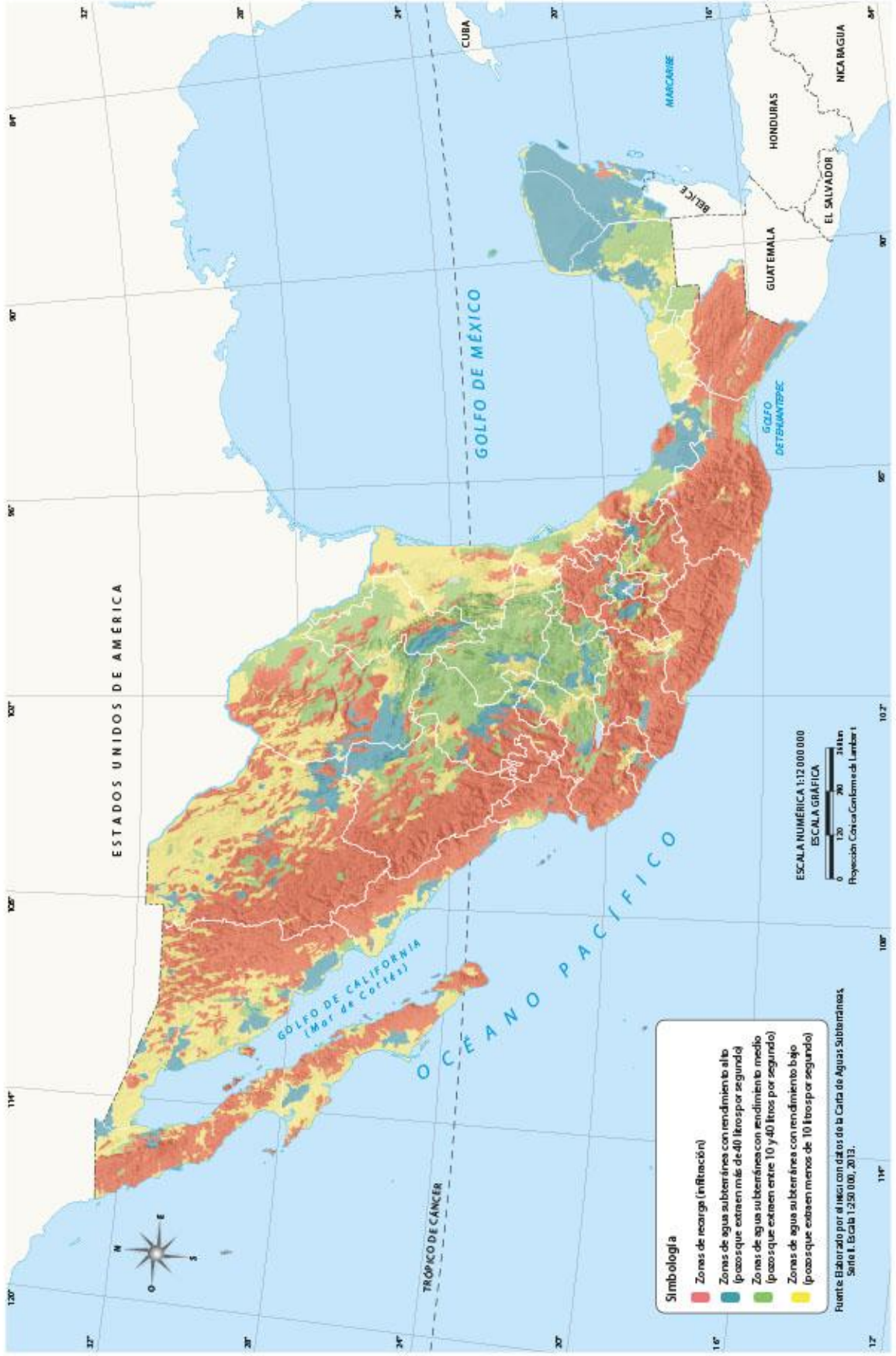
Principales ríos, lagos, lagunas y presas de México

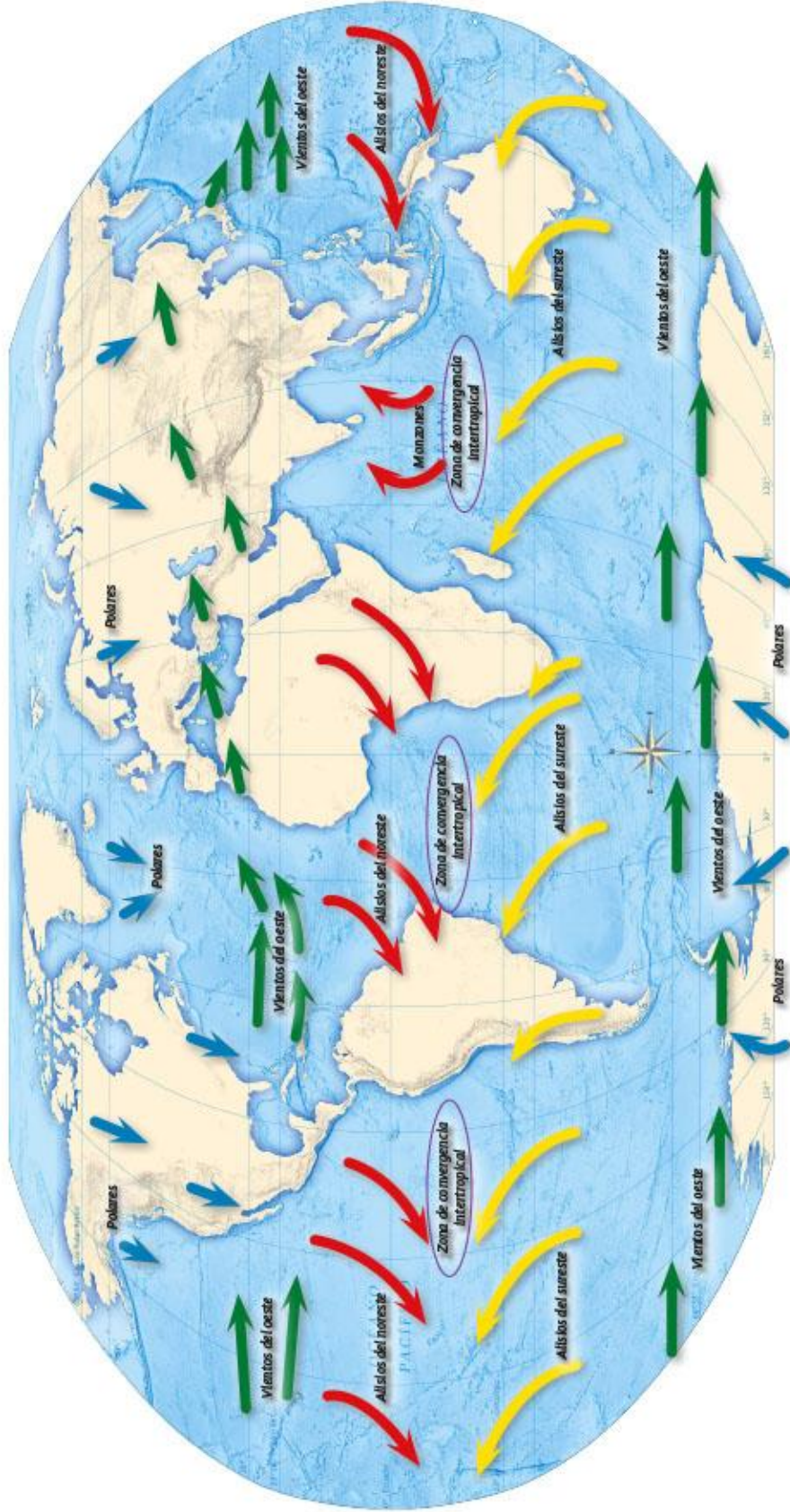
Componentes Naturales


















Aguas subterráneas de México

Componentes Naturales







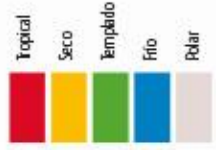
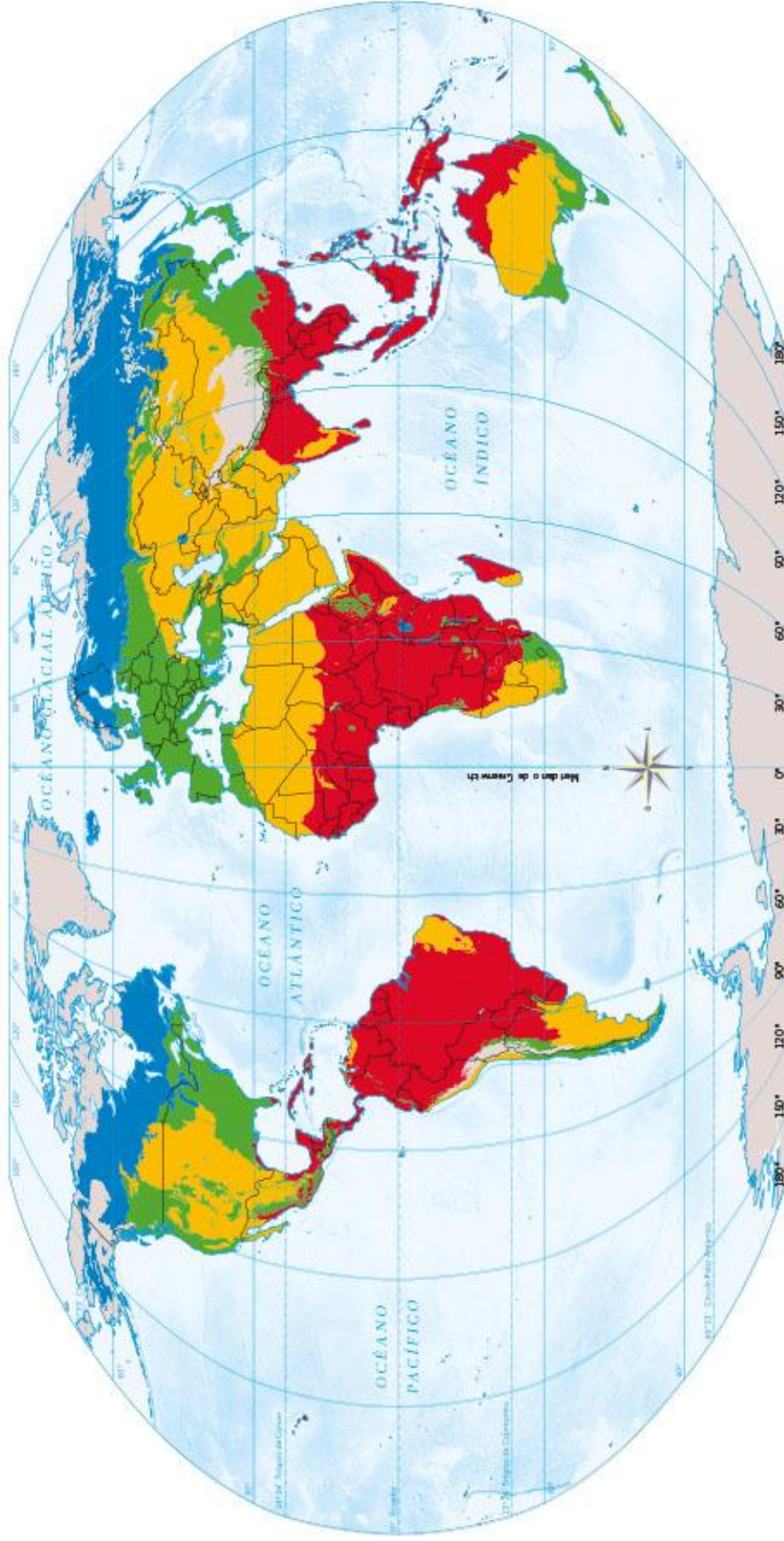
Tipos de vientos

-  Alisios del norte
-  Alisios del suroeste
-  Vientos del oeste
-  Polares
-  Alisios del noreste
-  Alisios del suroeste
-  Vientos del oeste
-  Polares
-  Alisios del noreste
-  Alisios del suroeste
-  Vientos del oeste
-  Polares
-  Alisios del noreste
-  Alisios del suroeste
-  Vientos del oeste

Zona de convergencia

-  intertropical
-  intertropical

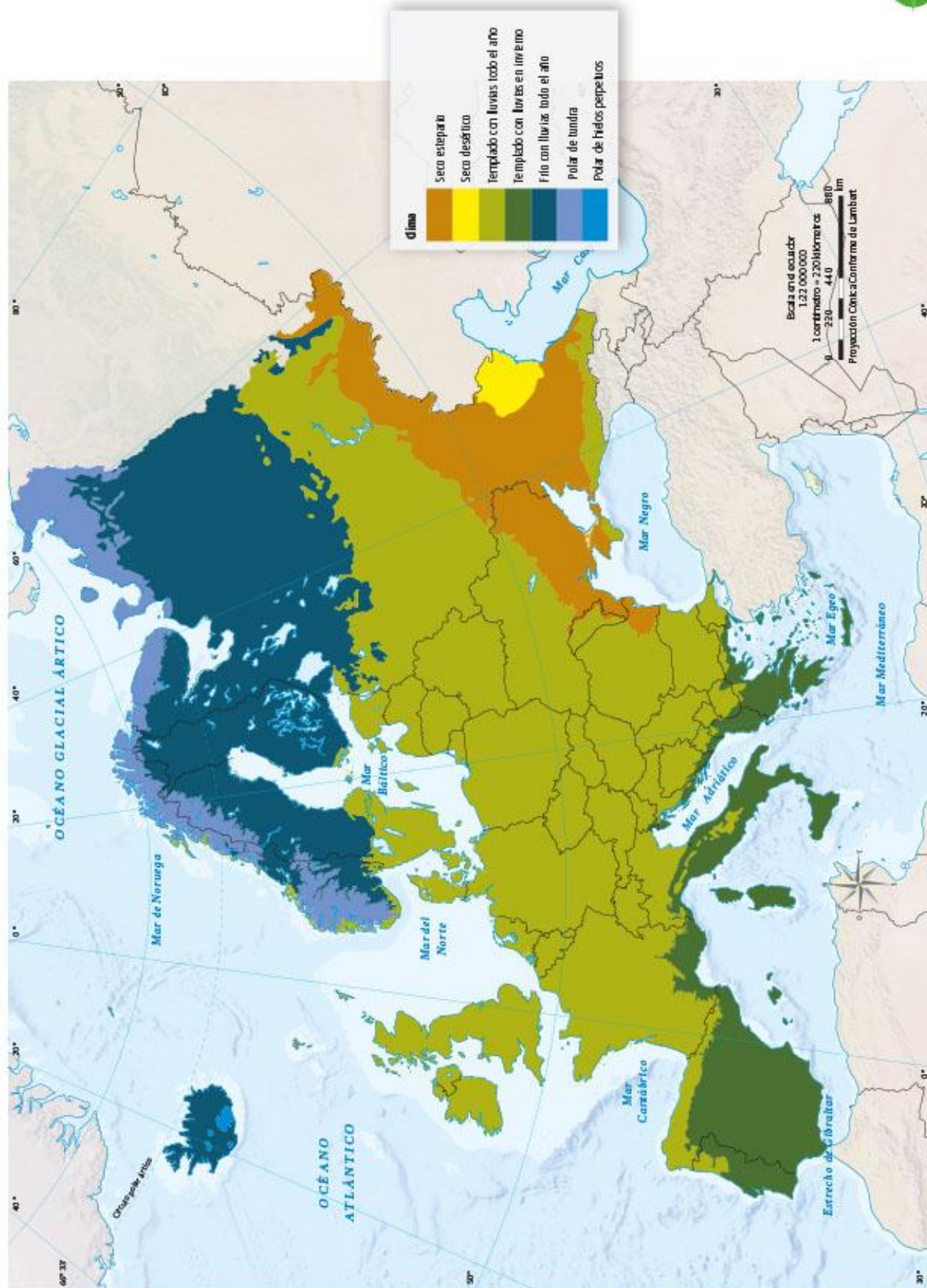
1:110 000 000
 1 centímetro = 1.100 kilómetros
 0 1100 2200 4400 Km
 Proyección Robinson

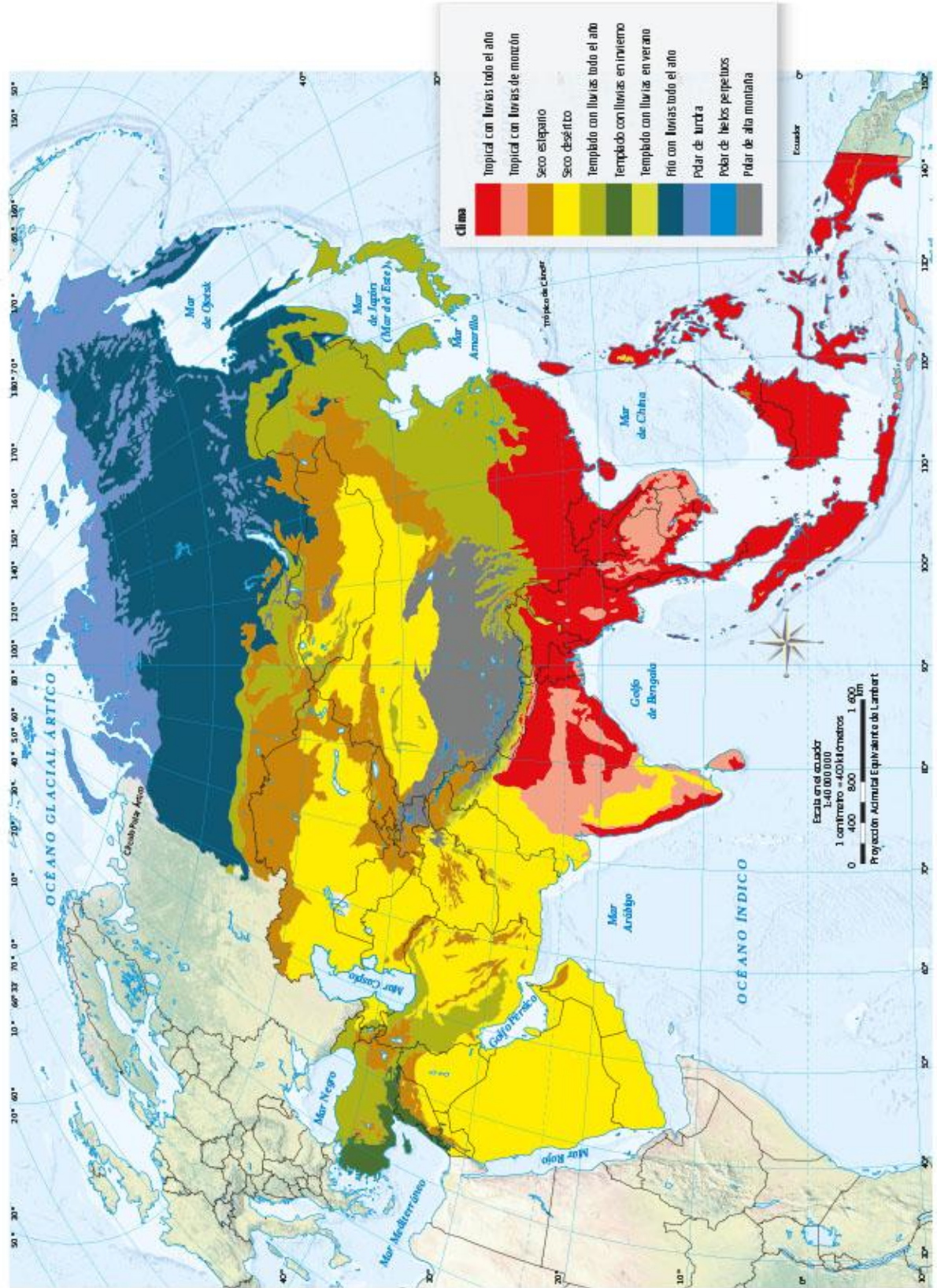


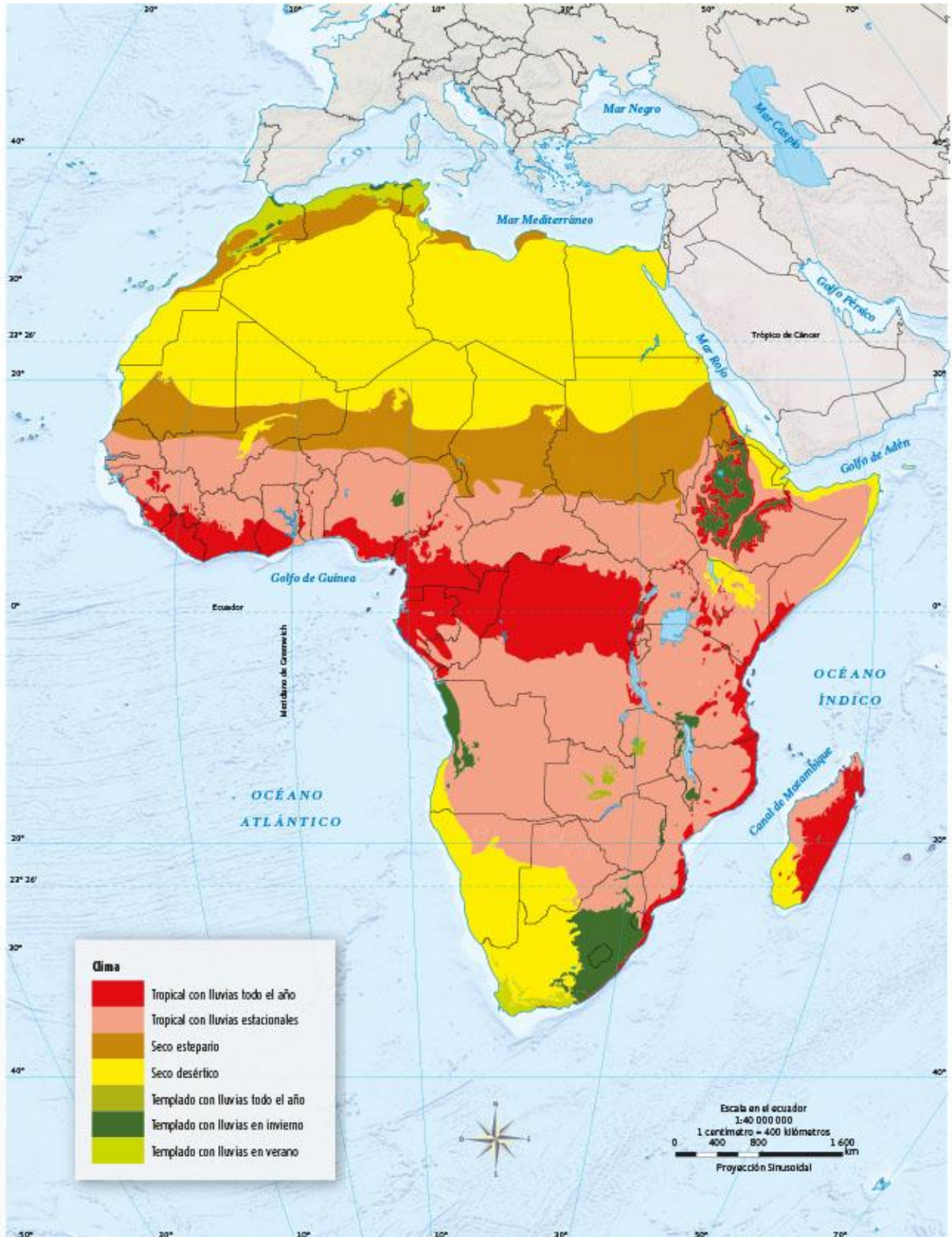
Fuentes: 1. Instituto de Geografía, Universidad de Chile (2003). Geografía: Escuelas y Centros Educativos. 2. Instituto de Geografía, Universidad de Chile (2003). Geografía: Escuelas y Centros Educativos. 3. Instituto de Geografía, Universidad de Chile (2003). Geografía: Escuelas y Centros Educativos. 4. Instituto de Geografía, Universidad de Chile (2003). Geografía: Escuelas y Centros Educativos. 5. Instituto de Geografía, Universidad de Chile (2003). Geografía: Escuelas y Centros Educativos. 6. Instituto de Geografía, Universidad de Chile (2003). Geografía: Escuelas y Centros Educativos. 7. Instituto de Geografía, Universidad de Chile (2003). Geografía: Escuelas y Centros Educativos. 8. Instituto de Geografía, Universidad de Chile (2003). Geografía: Escuelas y Centros Educativos. 9. Instituto de Geografía, Universidad de Chile (2003). Geografía: Escuelas y Centros Educativos. 10. Instituto de Geografía, Universidad de Chile (2003). Geografía: Escuelas y Centros Educativos. <http://www.observatorio.cl/geografia>

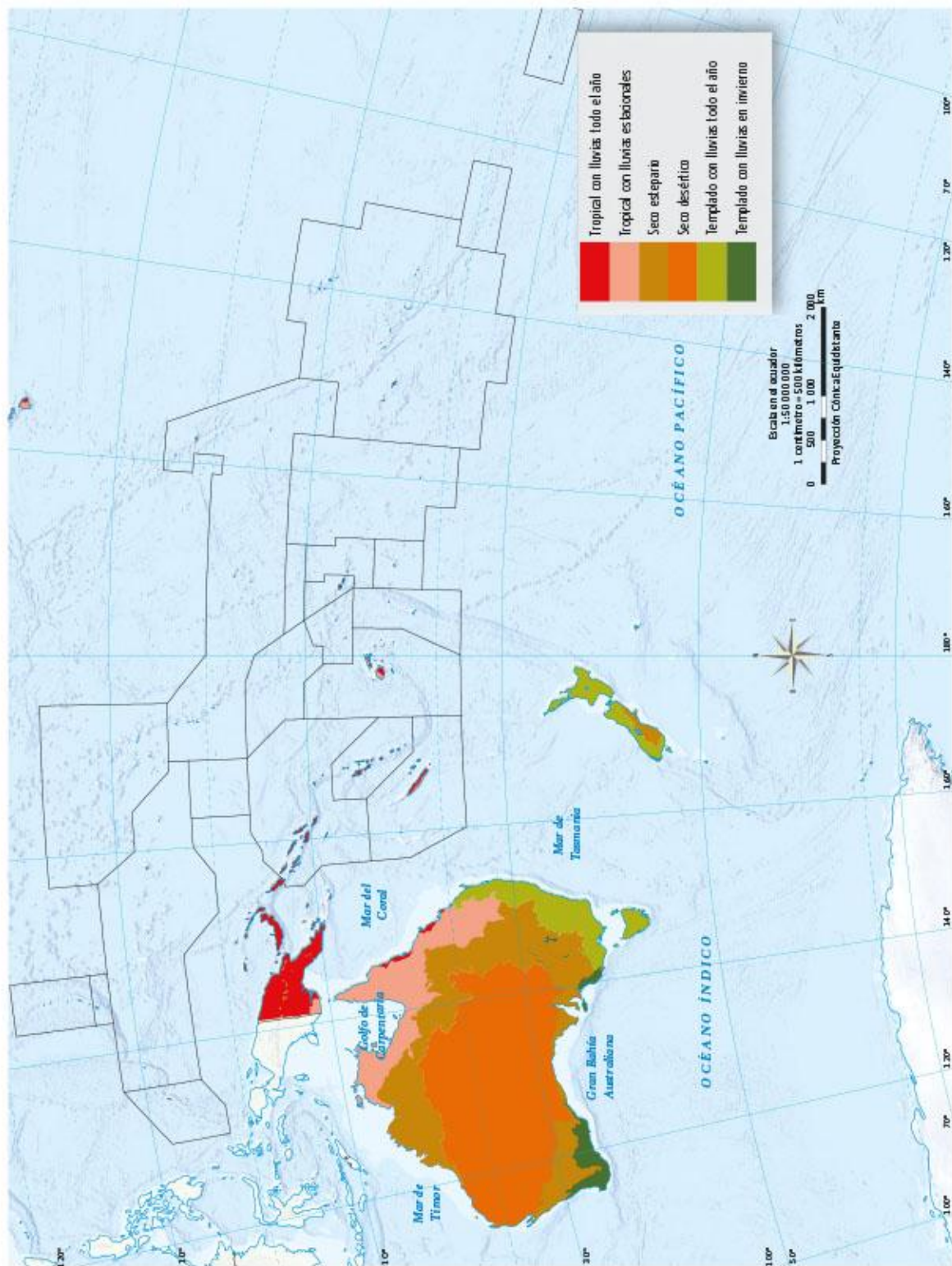








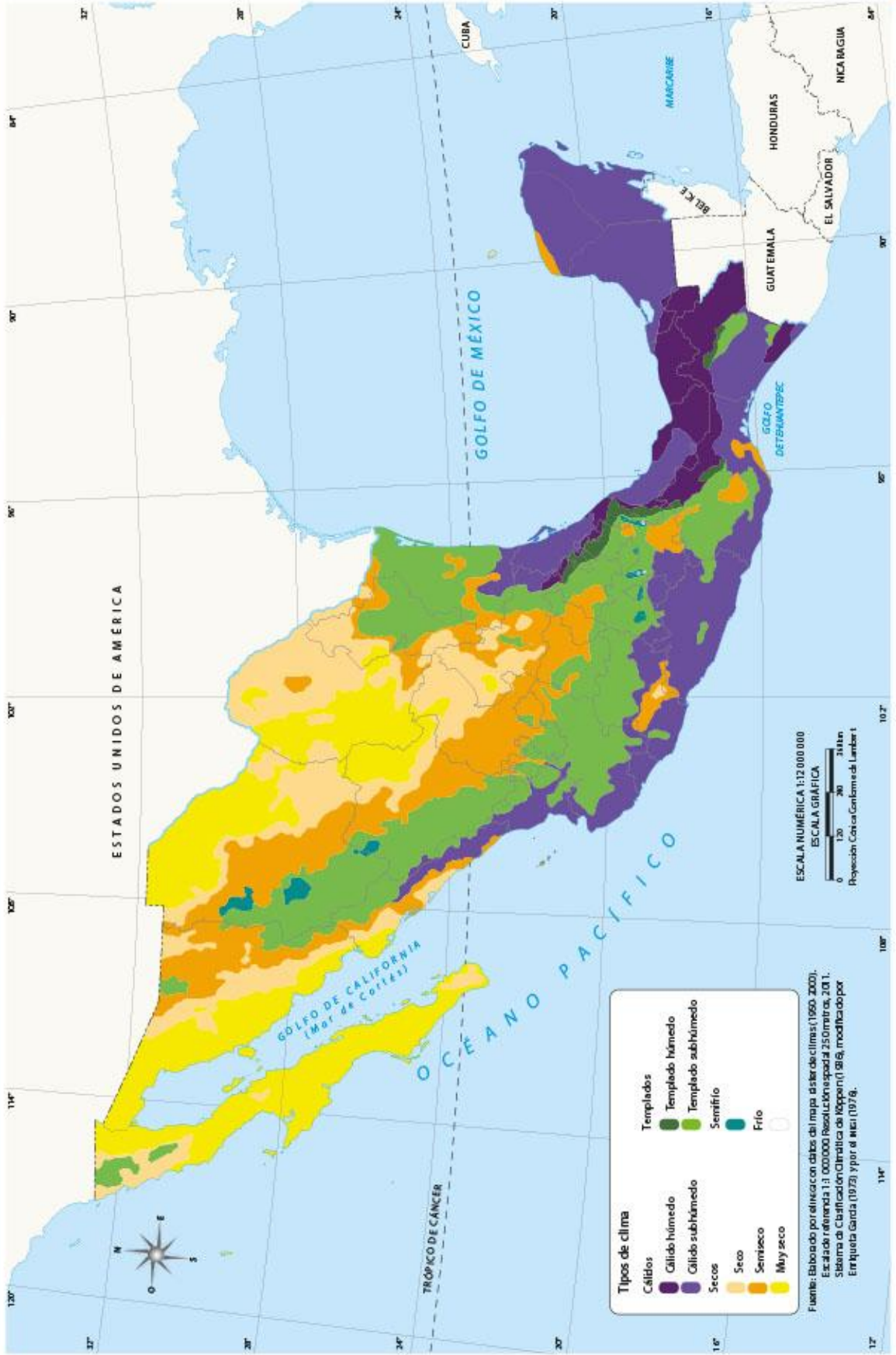






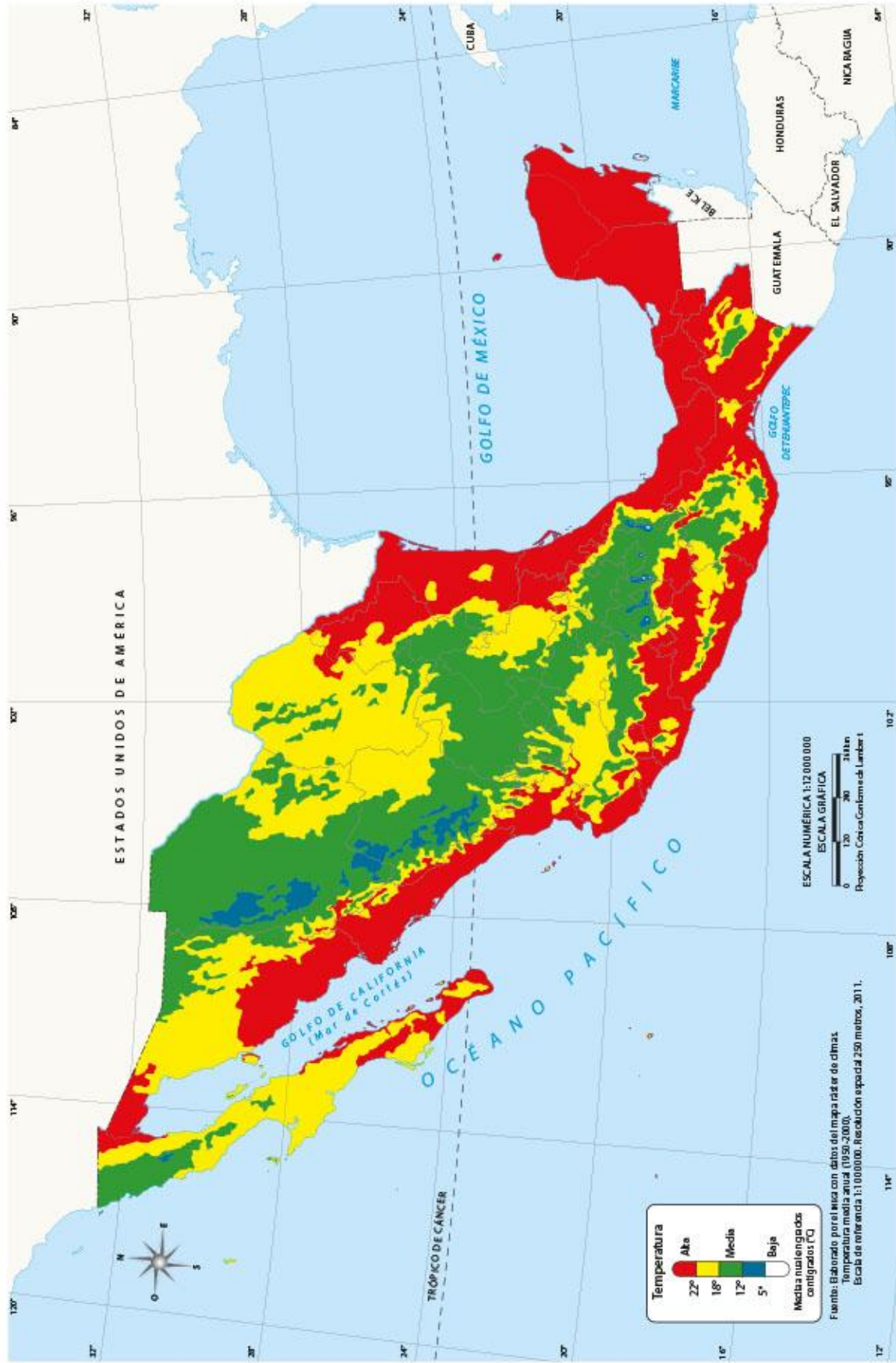
Climas de México

Componentes Naturales



Temperatura en México

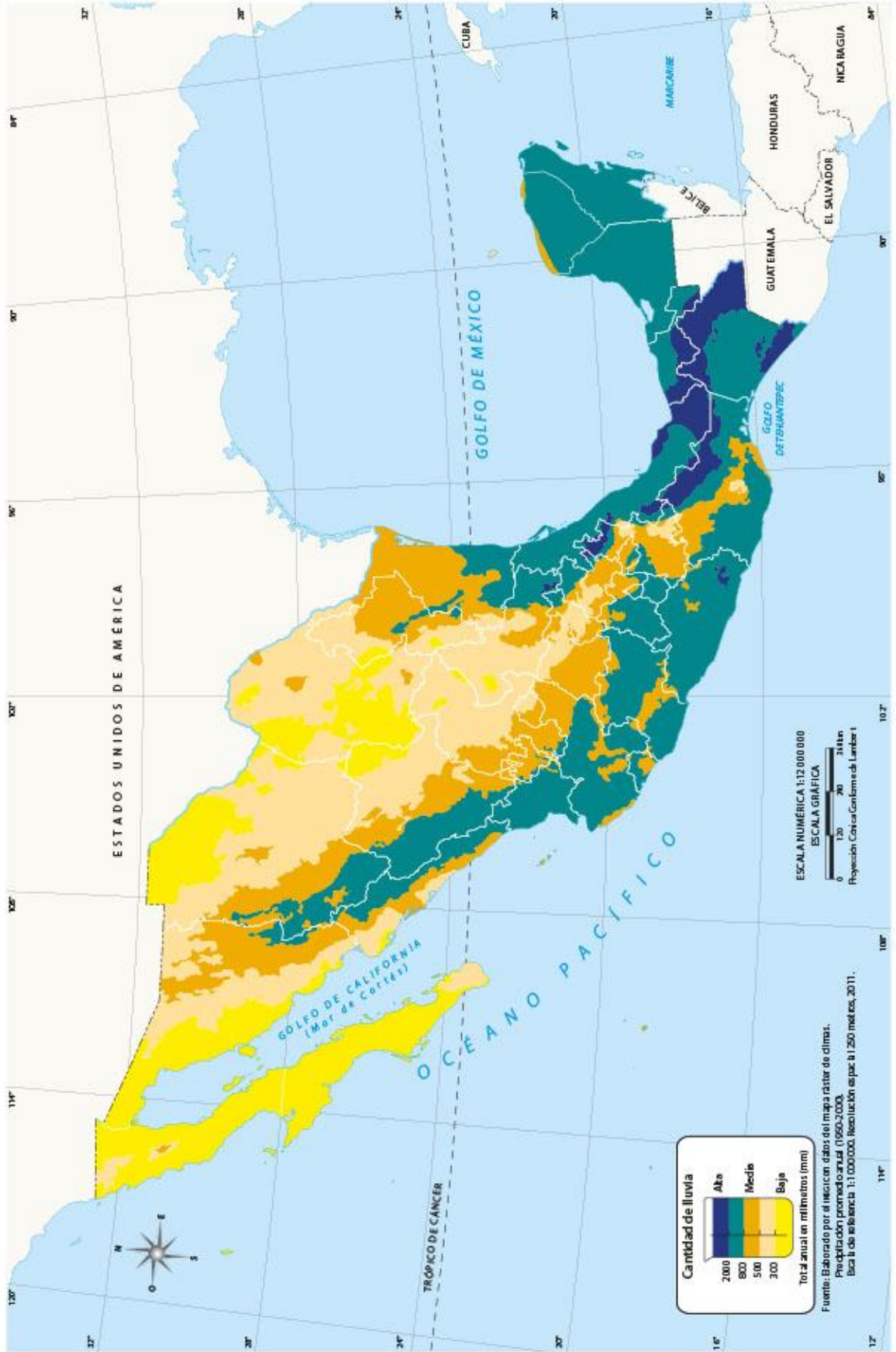
Componentes Naturales





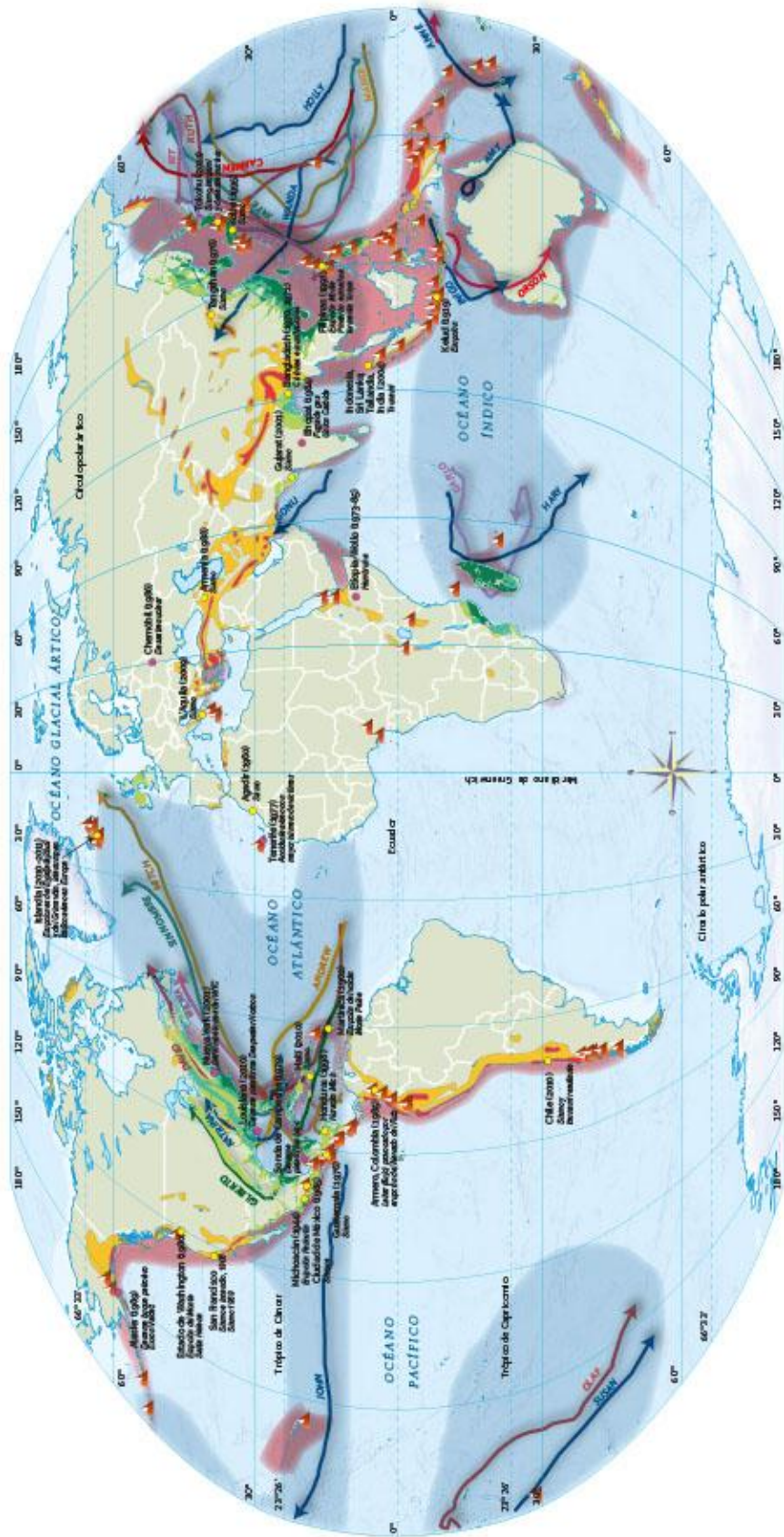
Precipitación anual en México

Componentes Naturales



Desastres

Componentes Naturales



Impacto de ciclones tropicales
 Alto
 Medio
 Bajo

Dinámica de los ciclones tropicales
 Zona de ciclones
 Las flechas de colores representan las trayectorias de algunos ciclones categoría 5

Intensidad de terremotos
 Muy alta
 Alta

Exposición a tsunamis
 Zonas de impacto probable

Actividad volcánica
 Eventos importantes de 1950 a la fecha

Ejemplos de desastres de gran impacto
 Reubicado con:

- Fenómenos naturales
- Actividades humanas

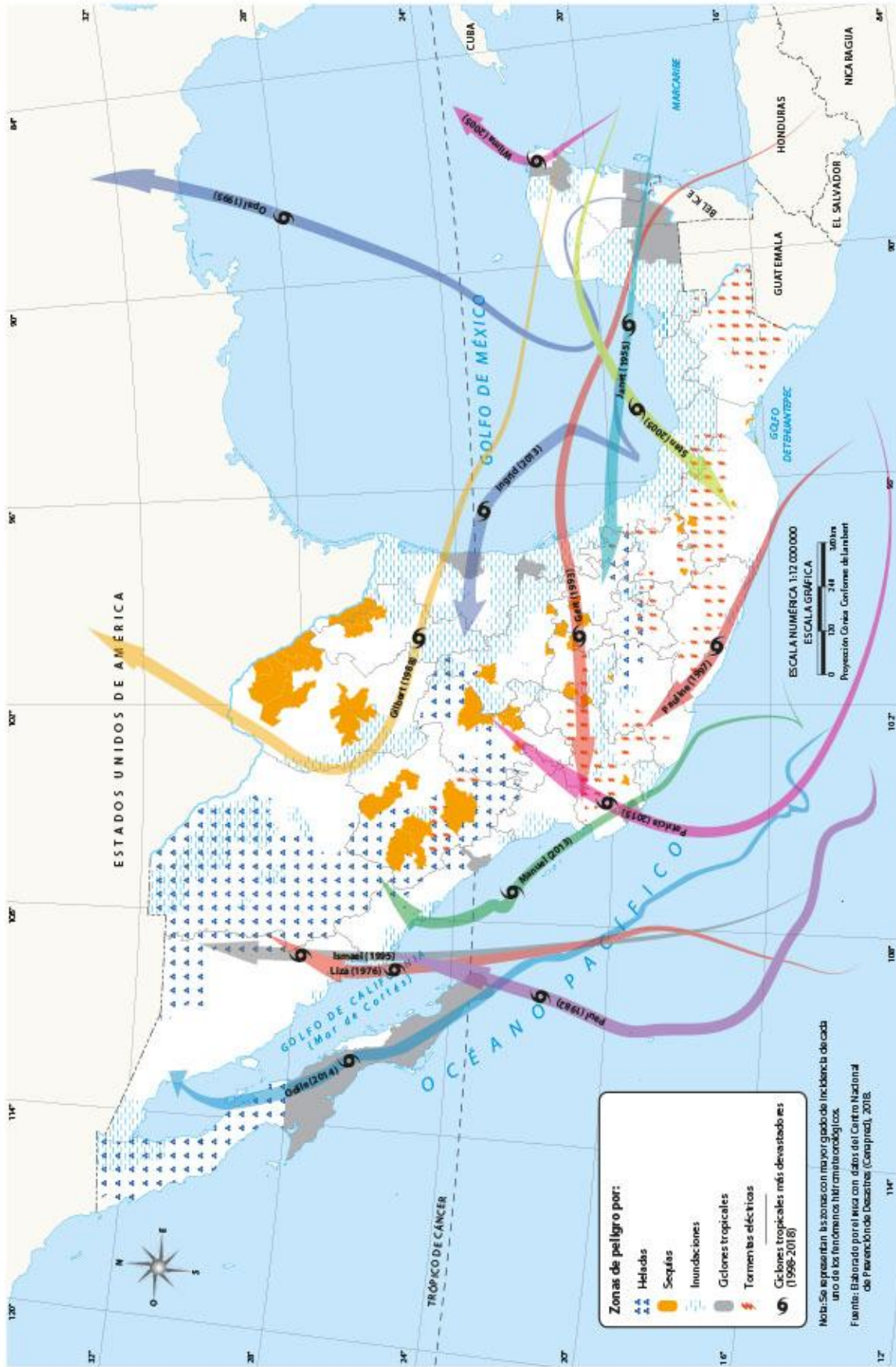
Escala en el ecuador
 1:110 000 000
 1 centímetro = 1100 kilómetros
 0 1100 2200 4400 km
 Proyección Robinson

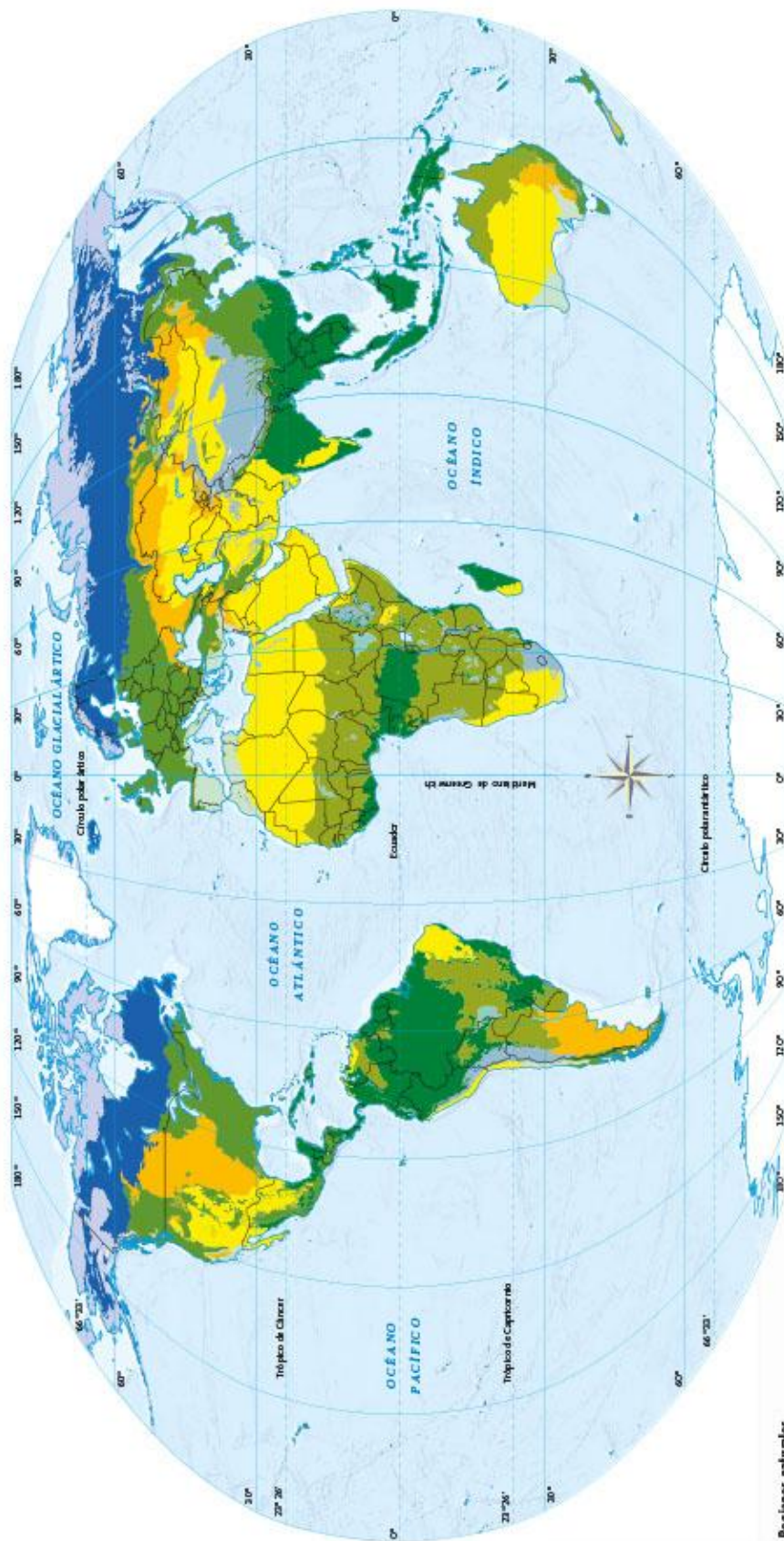
Fuentes: 1. US Department of Commerce (2012), Natural hazards watch; National Oceanic and Atmospheric Administration; 2. Smithsonian Institution (2012), volcanoes of the World; Global Volcanism Program; 3. US Geological Survey (2012), Natural Hazards.




Fenómenos y peligros hidrometeorológicos en México

Componentes Naturales





Regiones naturales



Escala en el ecuador

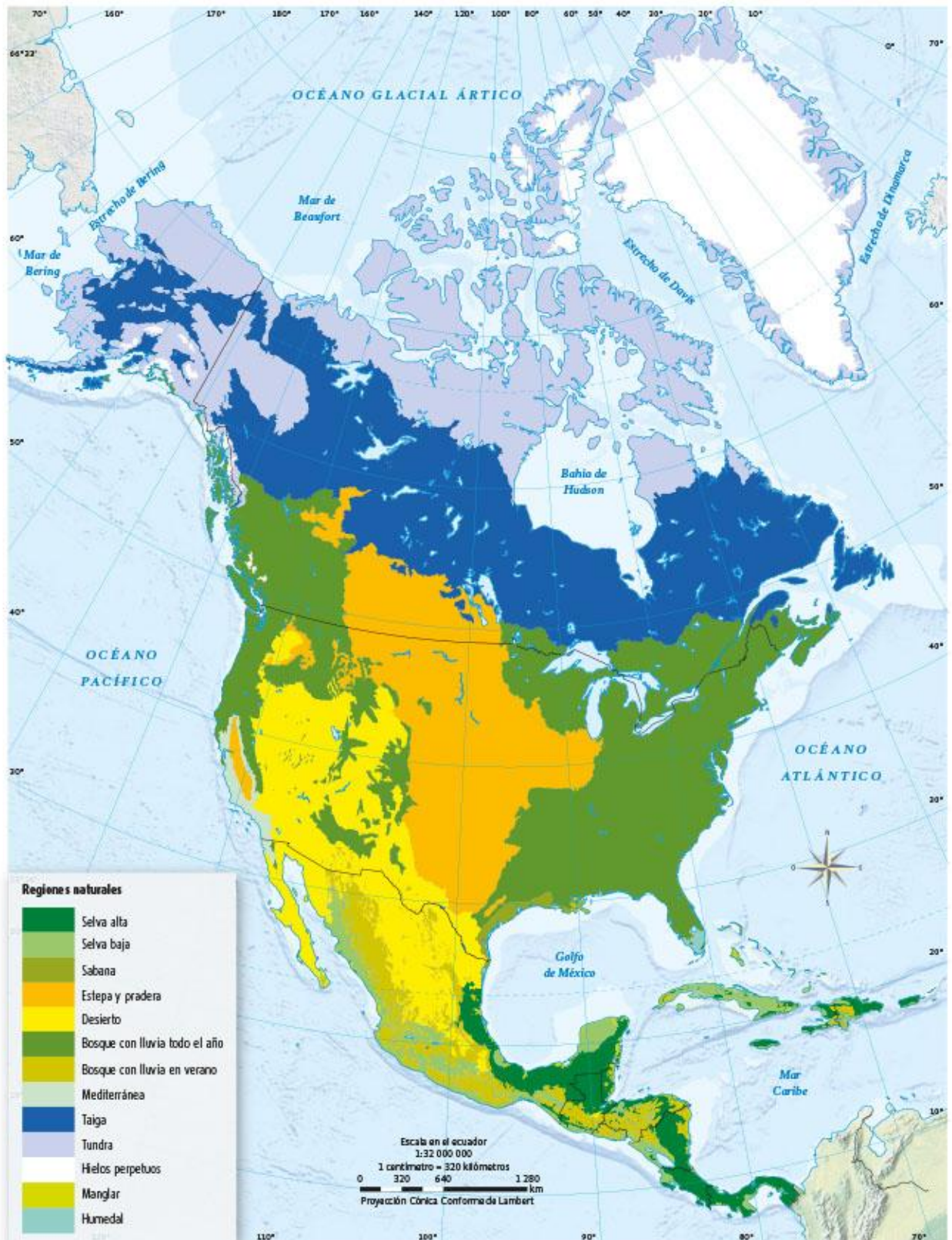
1:10 000 000

1 centímetro = 1.000 kilómetros

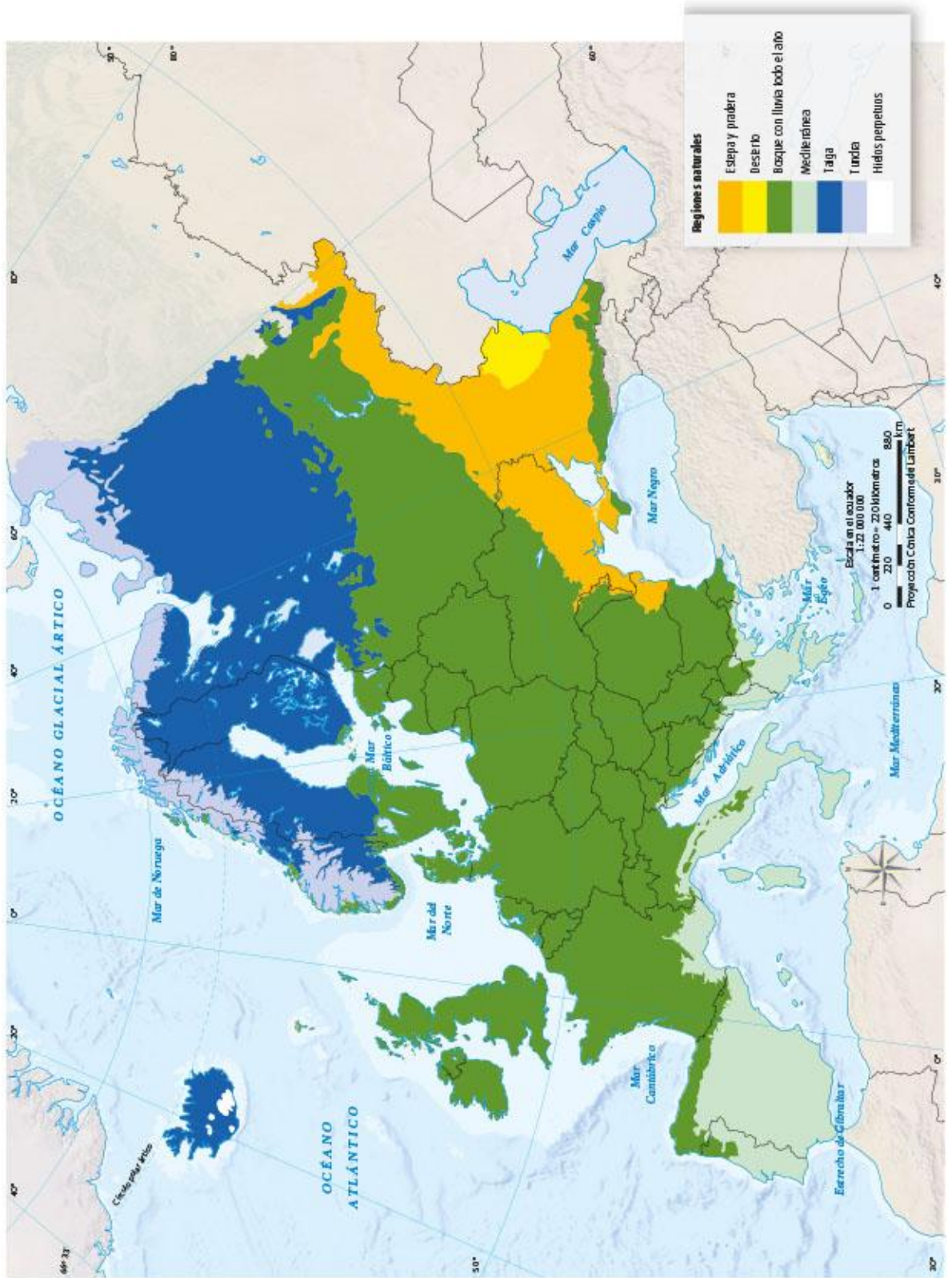
0 1100 2200 4400

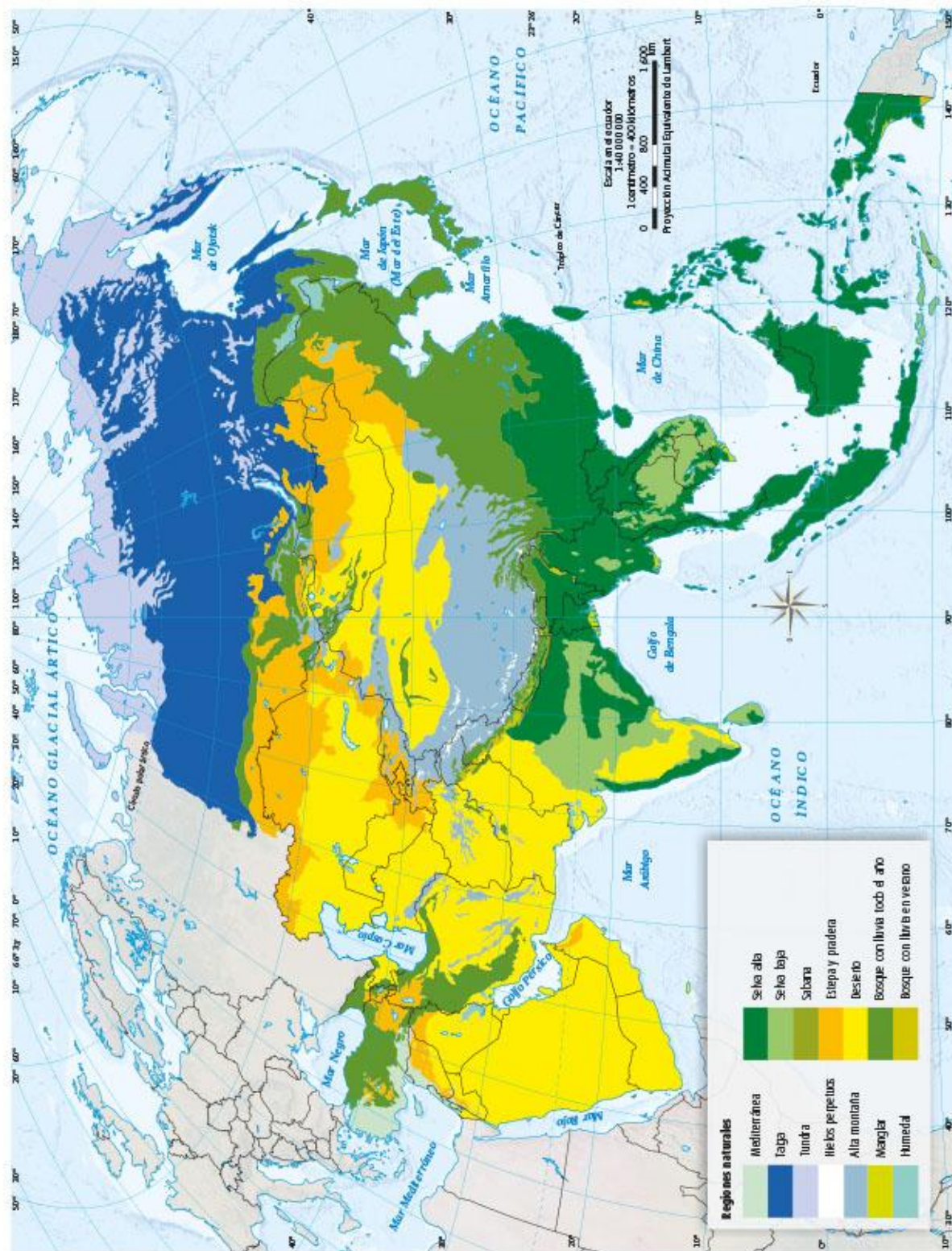
km

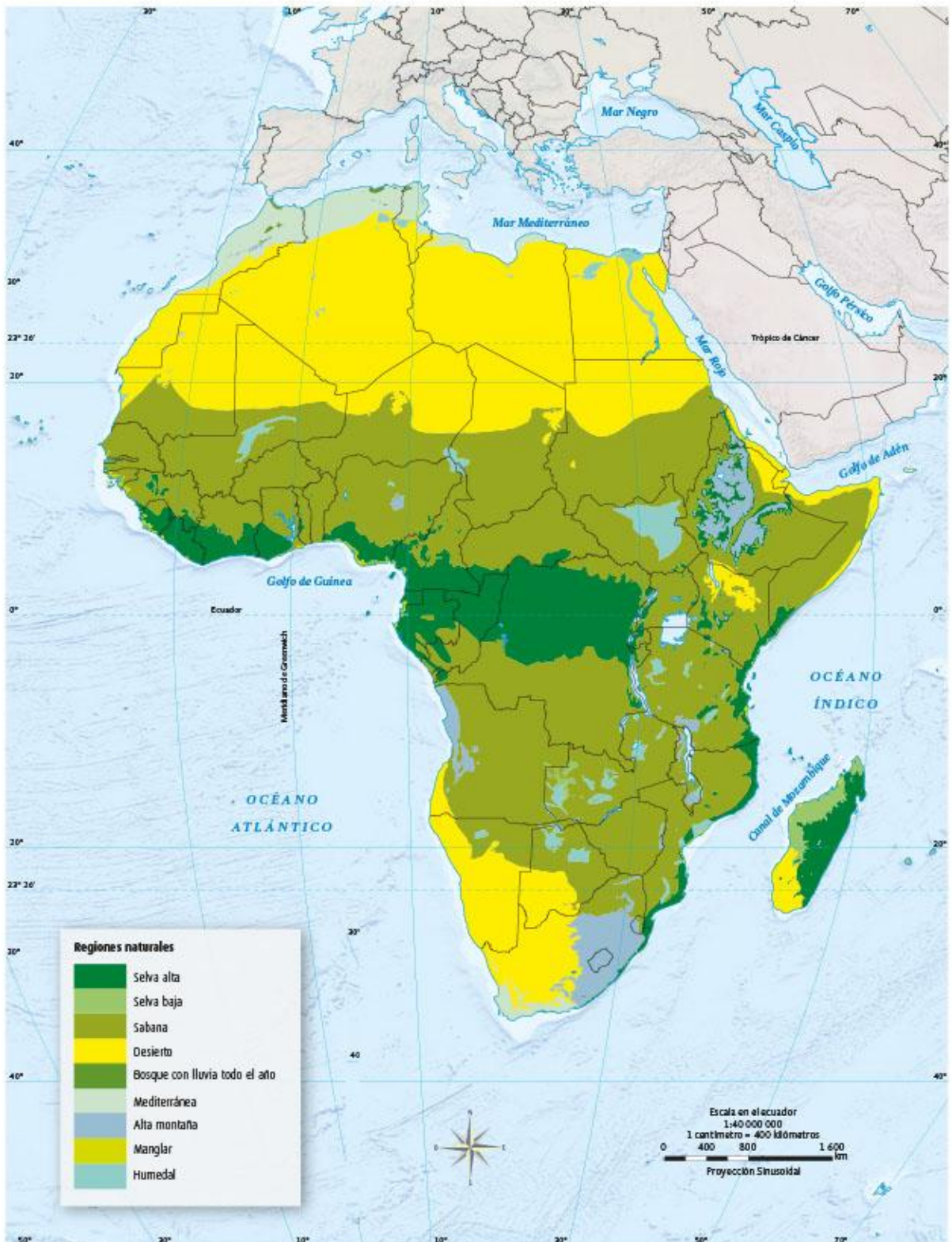
Proyección Robinson

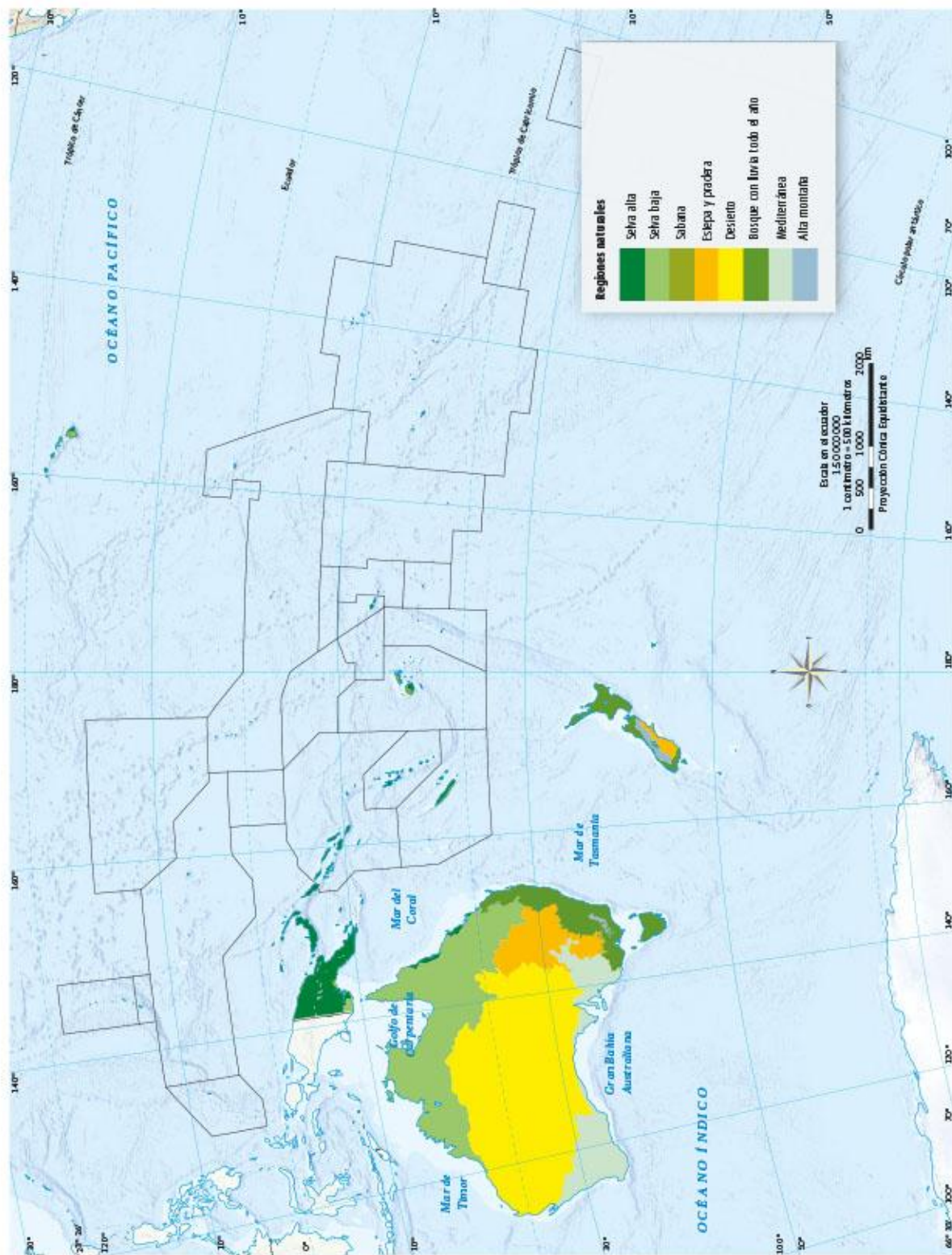








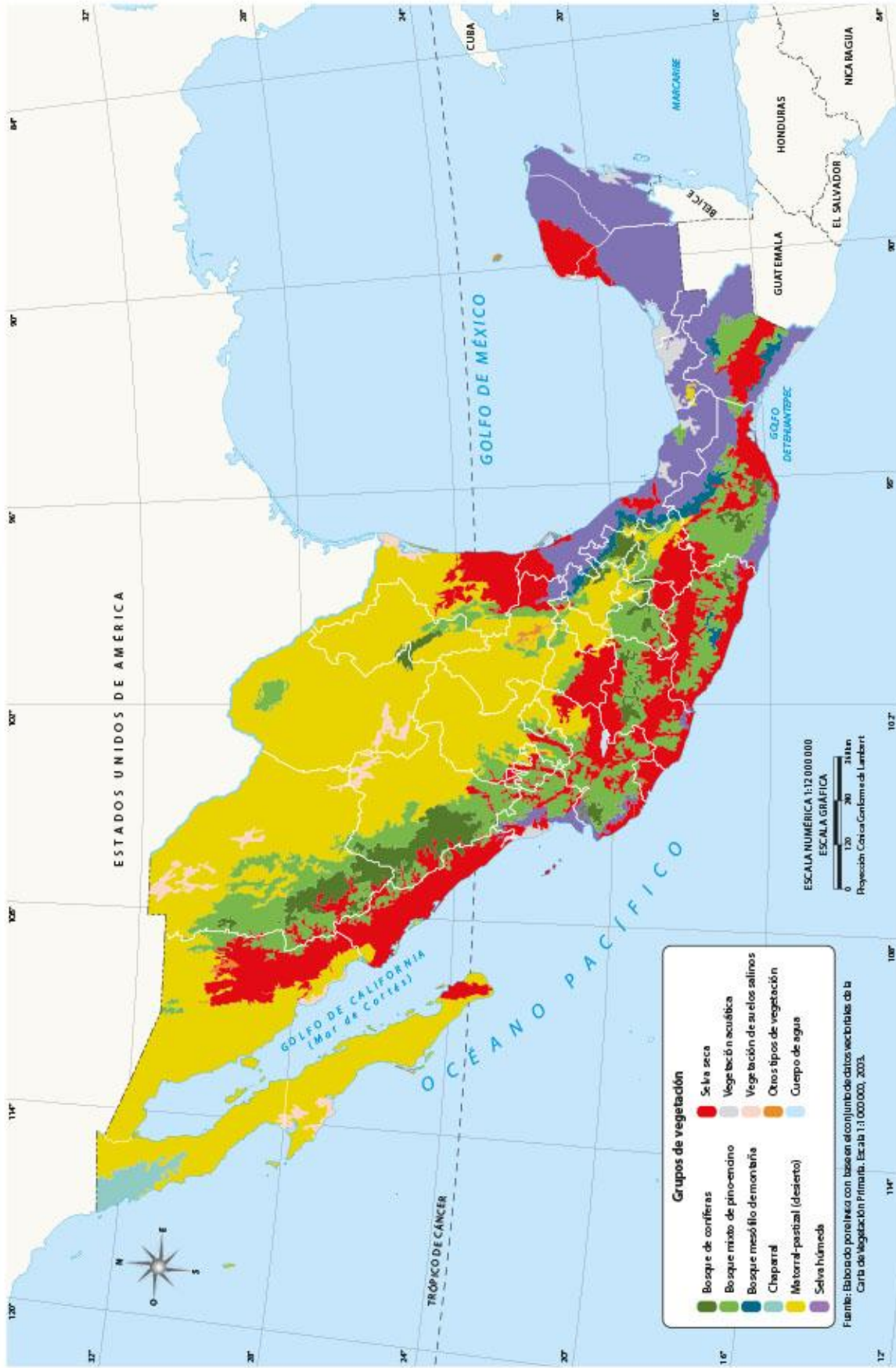






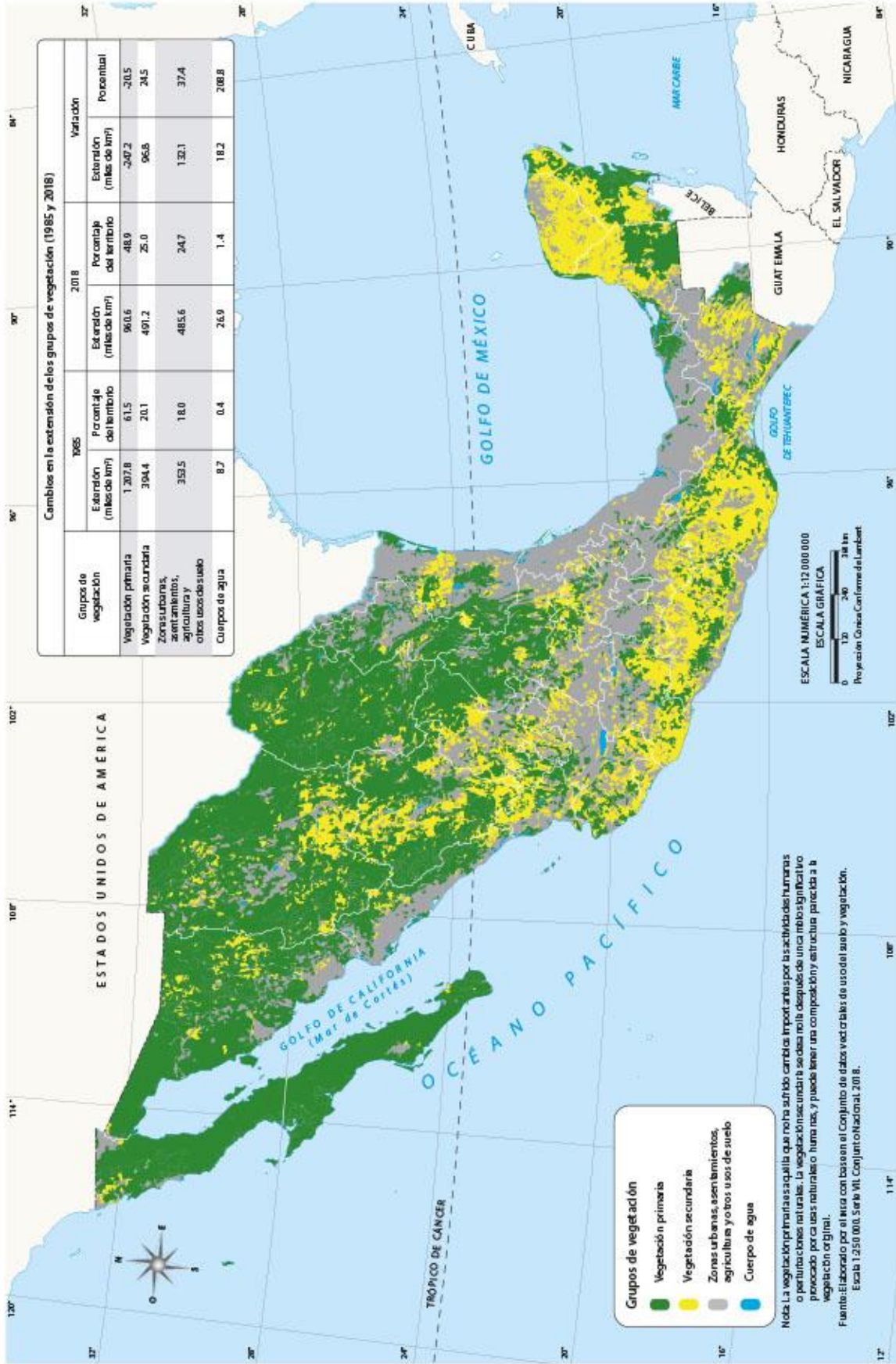
Regiones naturales de México

Componentes Naturales



Uso de suelo y vegetación en México

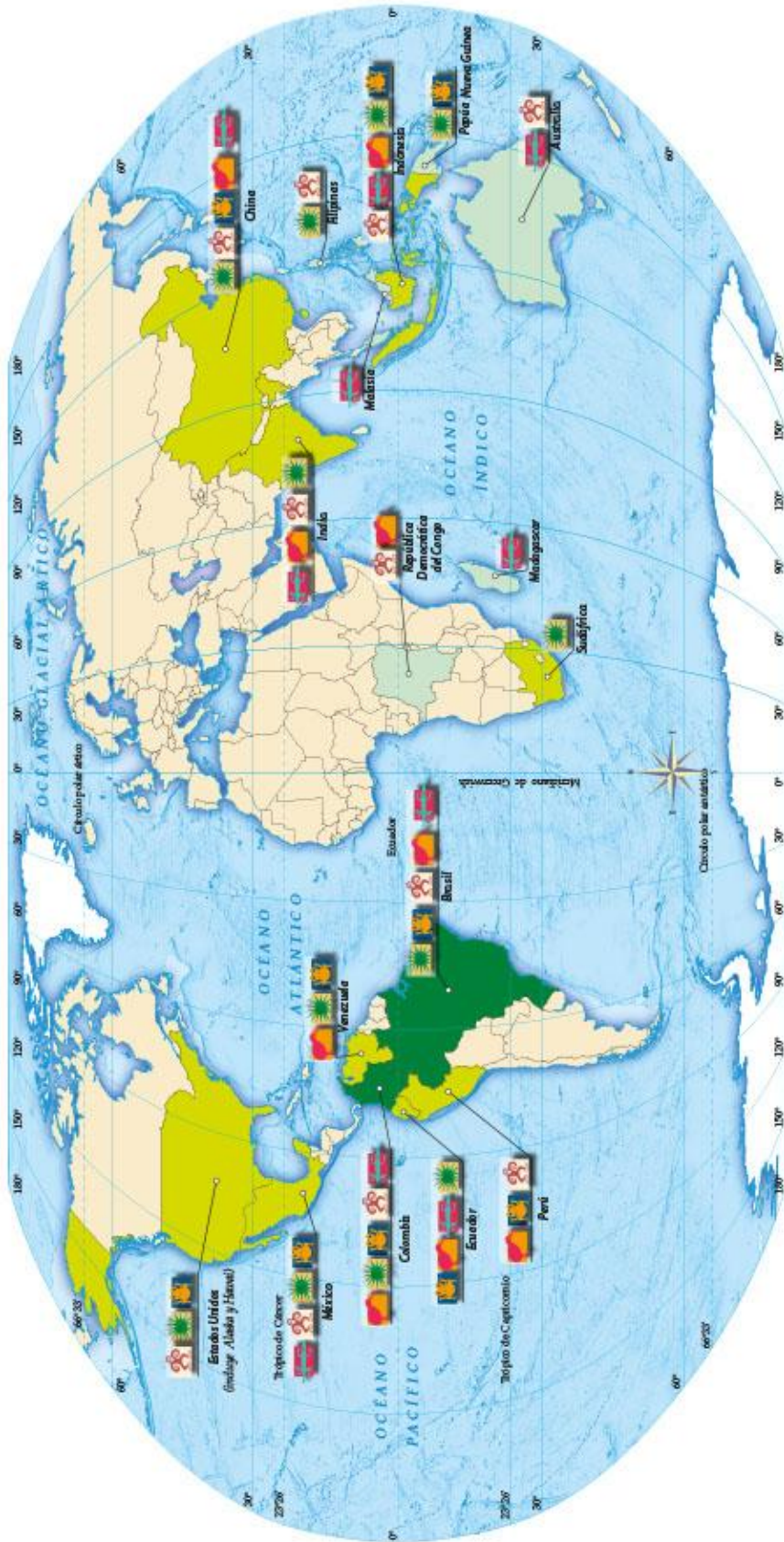
Componentes Naturales






Países megadiversos

Componentes Naturales



Cantidad de especies en los países megadiversos
(plantas, mamíferos, aves, reptiles y anfibios)



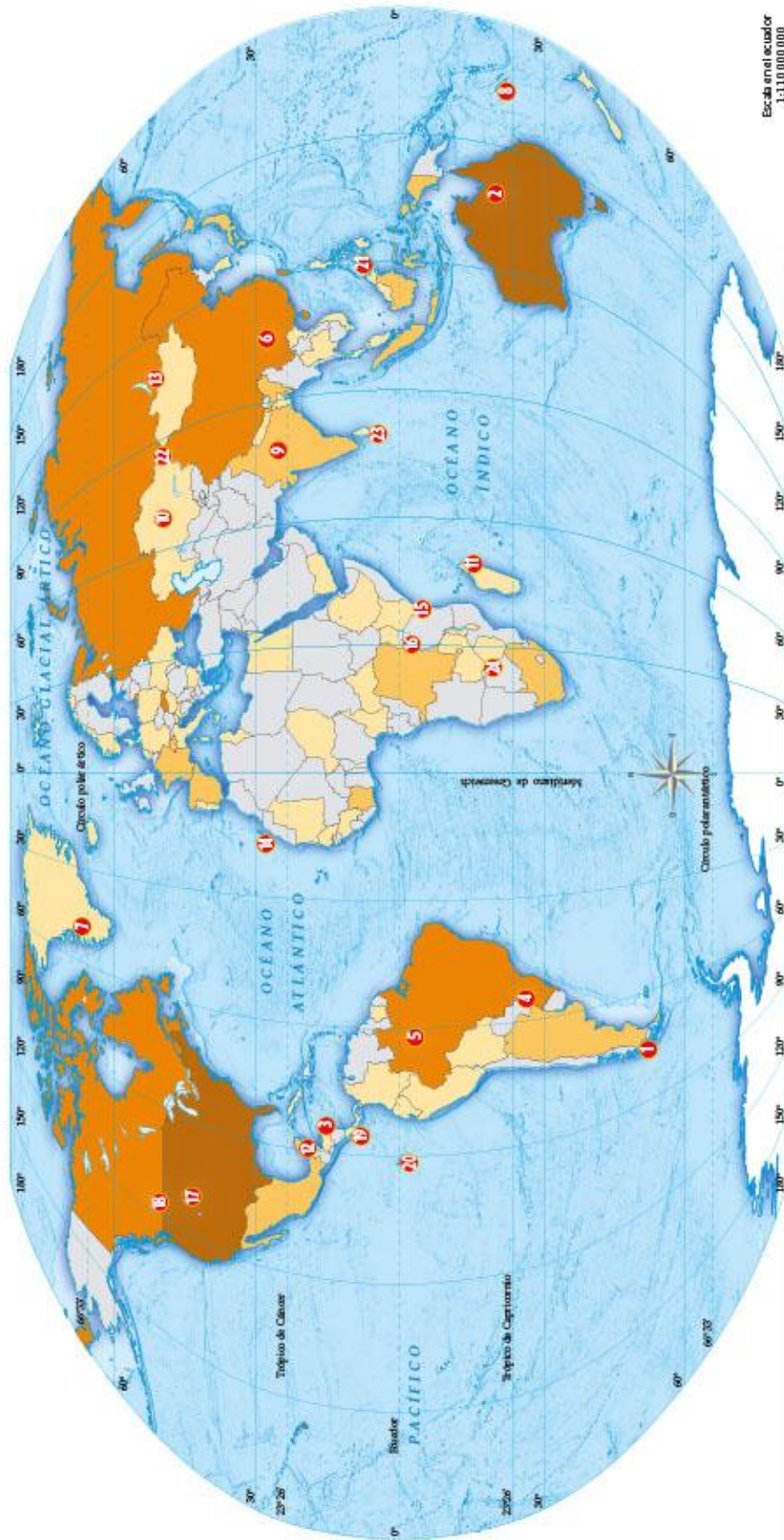
Grupos más representativos de cada país
(en diversidad de especies)



Escala en el ecuador
1:1.100.000.000
1 centímetro = 1.100 kilómetros
0 1.100 2.200 4.400
Proy.: GIN Robinson km

Patrimonio natural de la humanidad

Componentes Naturales



Algunos sitios de interés

- 1 Los glaciares
- 2 Sitios balnearios de mamíferos de Australia (Riverleigh-Naracoorte)
- 3 Red de reservas del arrecife de barreira de Bielce
- 4 Parque nacional del Iguaçu
- 5 Complejo de conservación de la Amazonia Central
- 6 Danzai
- 7 Friccio helado de Ilulssat
- 8 Lagunas de Nueva Galedonia: diversidad de los arrecifes y ecosistemas coneros

- 9 Parque nacional de Isobardo
- 10 Sanyika-Eslepa y lagos del Kazajstán septentrional
- 11 Bosques húmedos de Al Saranana
- 12 Sian Ka'an
- 13 Lago Baikal
- 14 Parque nacional del Teide
- 15 Parque nacional del Kilimantjaro
- 16 Bosque impenetrable de Bwindi

- 17 Parque nacional de Yellowstone
- 18 Parques de las Montañas Rocosas
- 19 Zona de conservación de Guanacaste
- 20 Islas Galápagos
- 21 Parque natural de los Arrecifes de Tubatuba
- 22 Montañas Doradas del Alti
- 23 Reserva forestal de Sibiriraja
- 24 Mosaico Itunyo-Catalinas Victoria

Cantidad de sitios por país

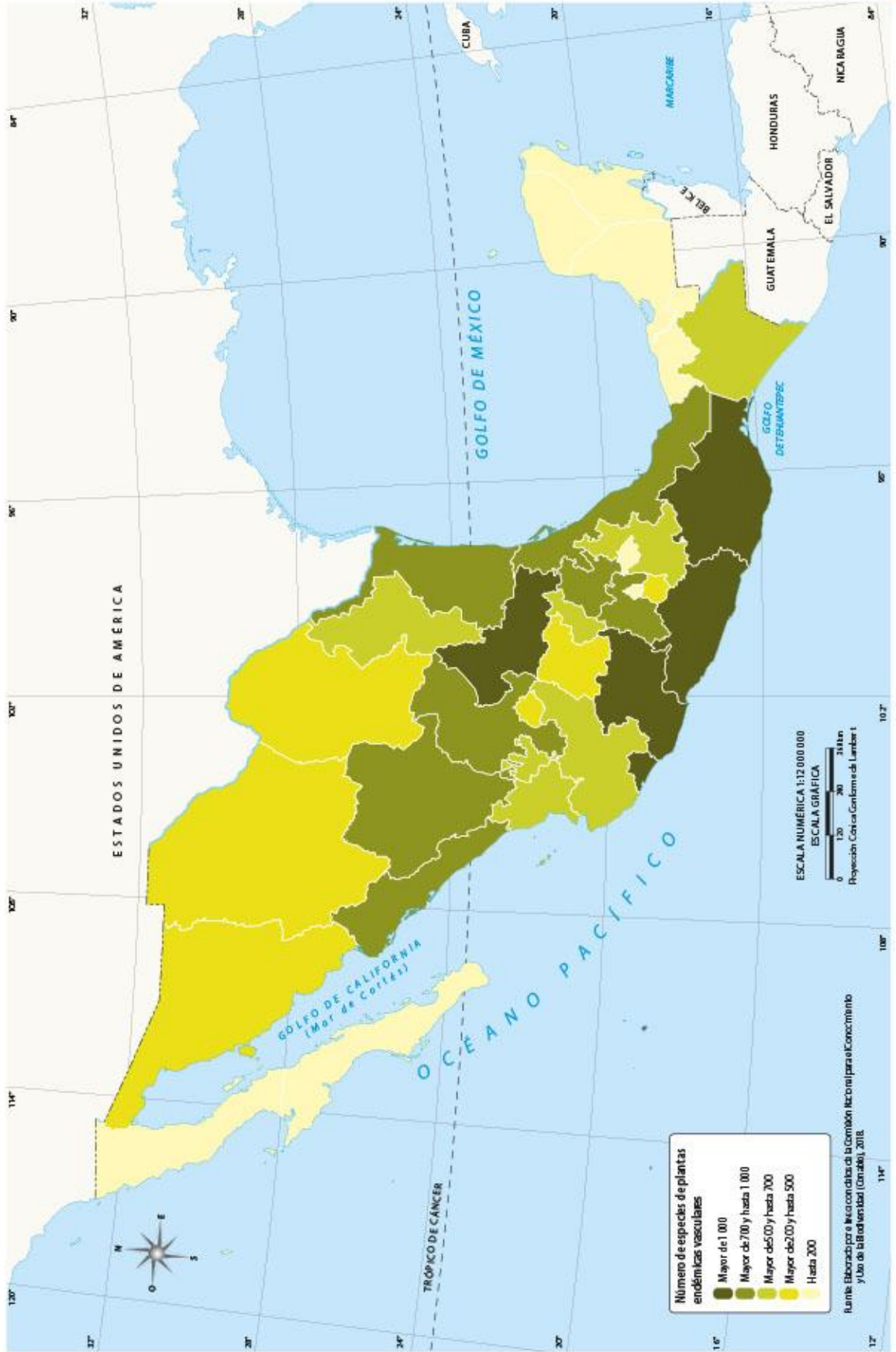
- Entre 10 y 12
- Entre 6 y 9
- Entre 3 y 5
- Entre 1 y 2
- Ninguno
- Sin datos

Fuente: UNESCO (1), World Heritage List, World Heritage Center.



Plantas endémicas de México

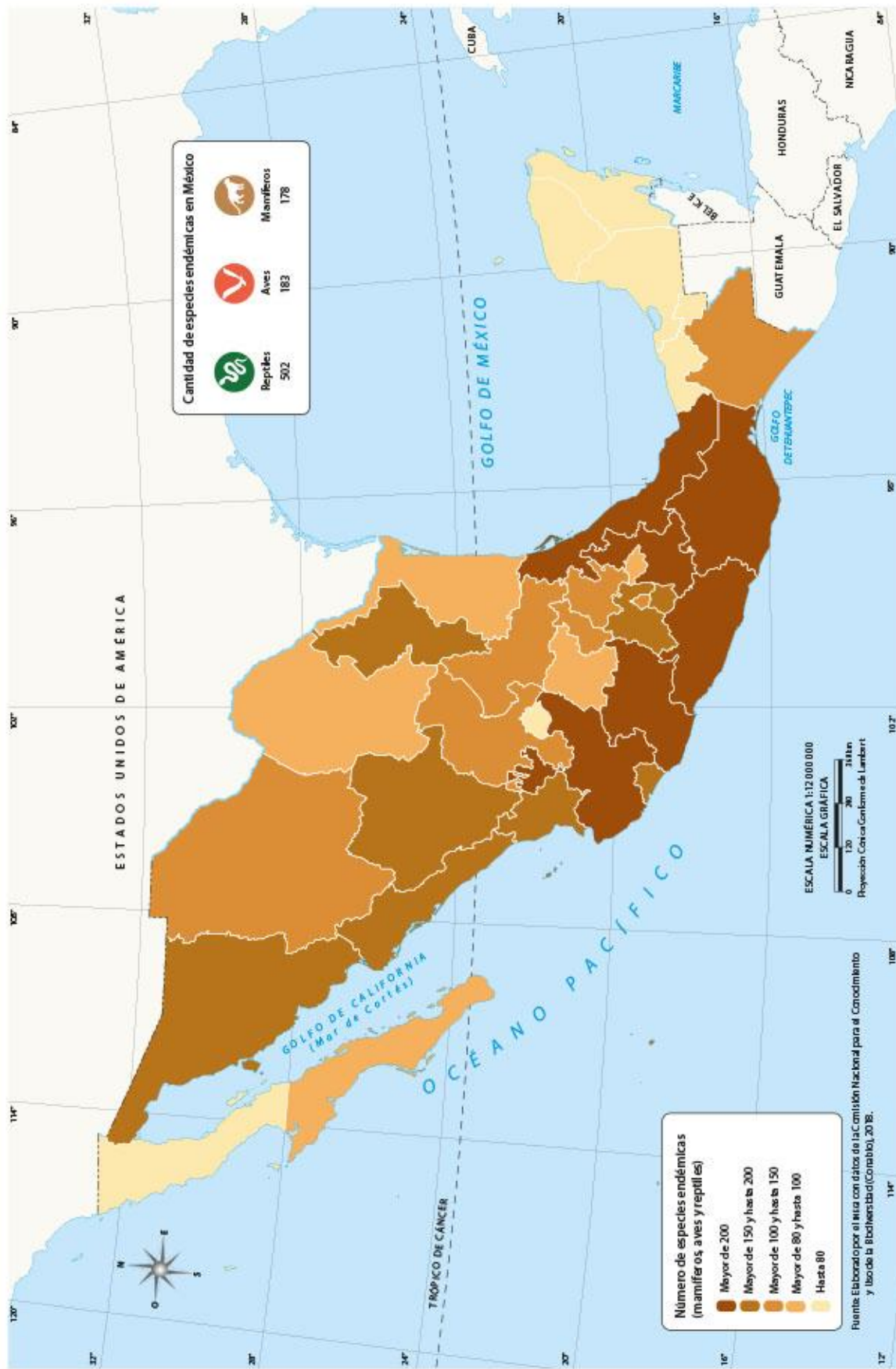
Componentes Naturales





Animales endémicos de México

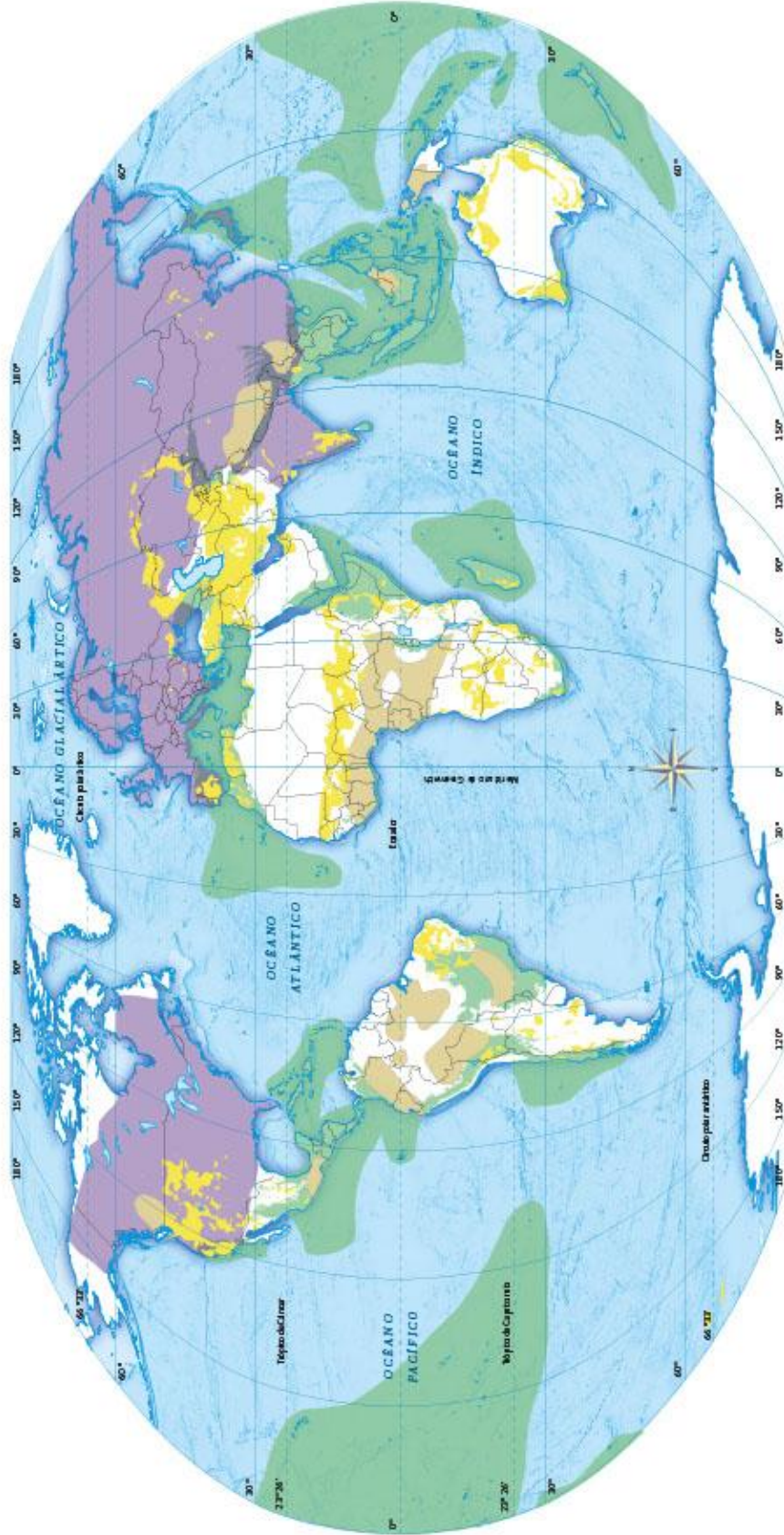
Componentes Naturales





Problemas ambientales

Componentes Naturales



Escala en el ecuador
 1:130 000 000
 1 centímetro = 1.100 kilómetros
 0 1.100 2.200 4.400
 km
 Proyección Robinson

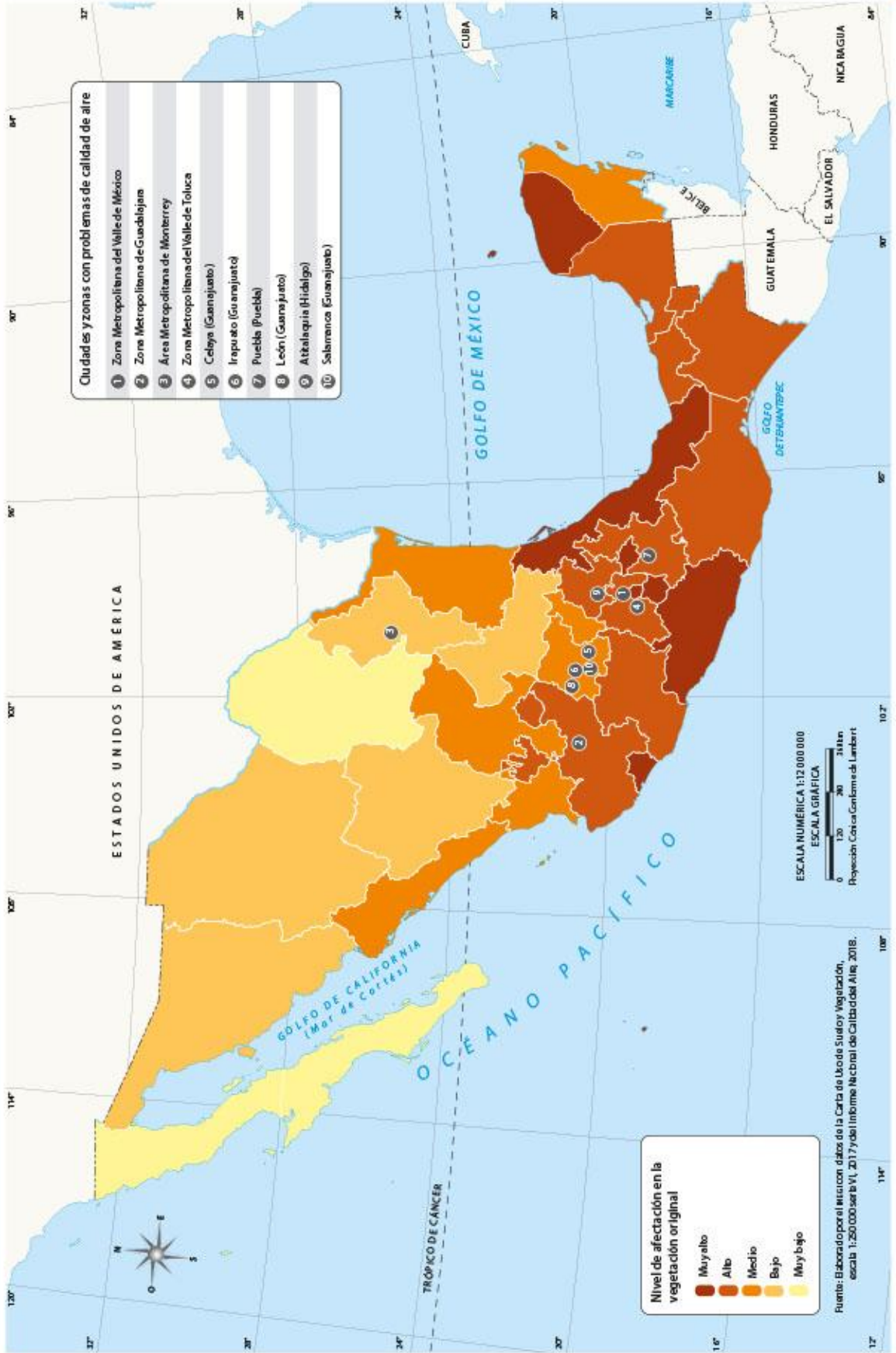
Tipos de problemas ambientales, 2006

- Áreas con pérdida de biodiversidad
- Principales áreas emisoras de CO₂
- Áreas en proceso de desertificación
- Sin datos
- Áreas deforestadas



Impacto ambiental en México

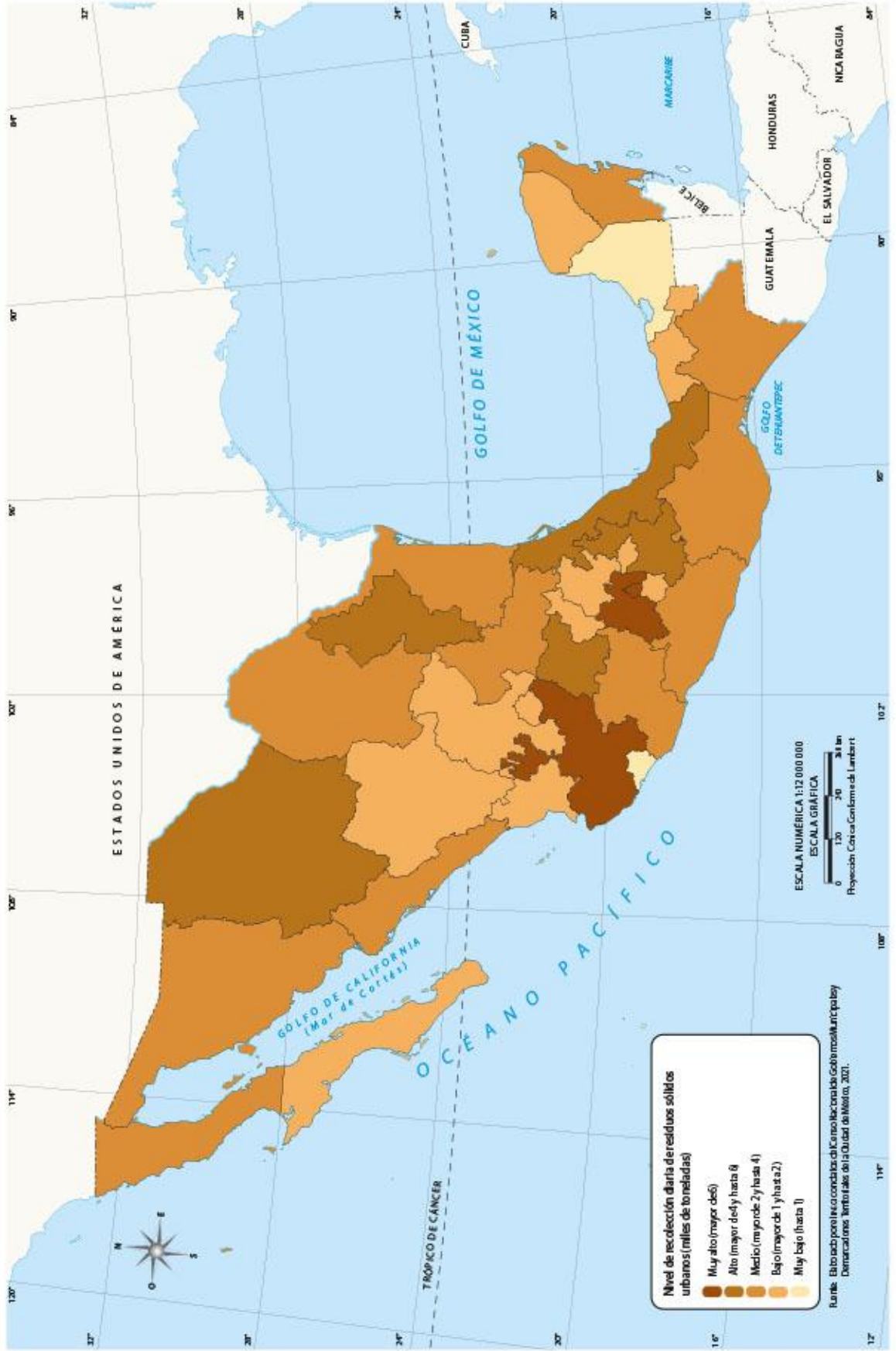
Componentes Naturales





Residuos sólidos en México

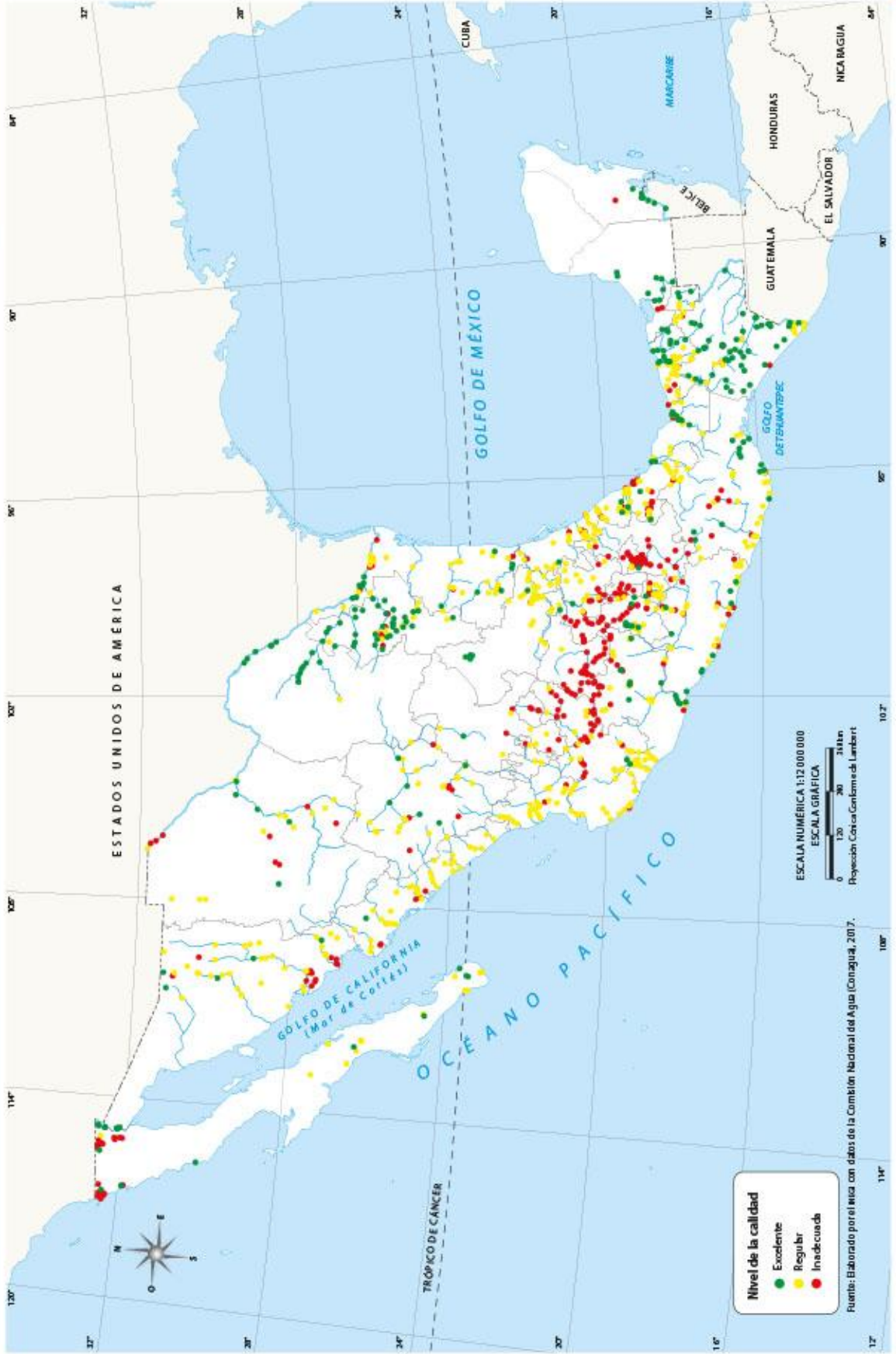
Componentes Naturales





Calidad del agua de los ríos en México

Componentes Naturales

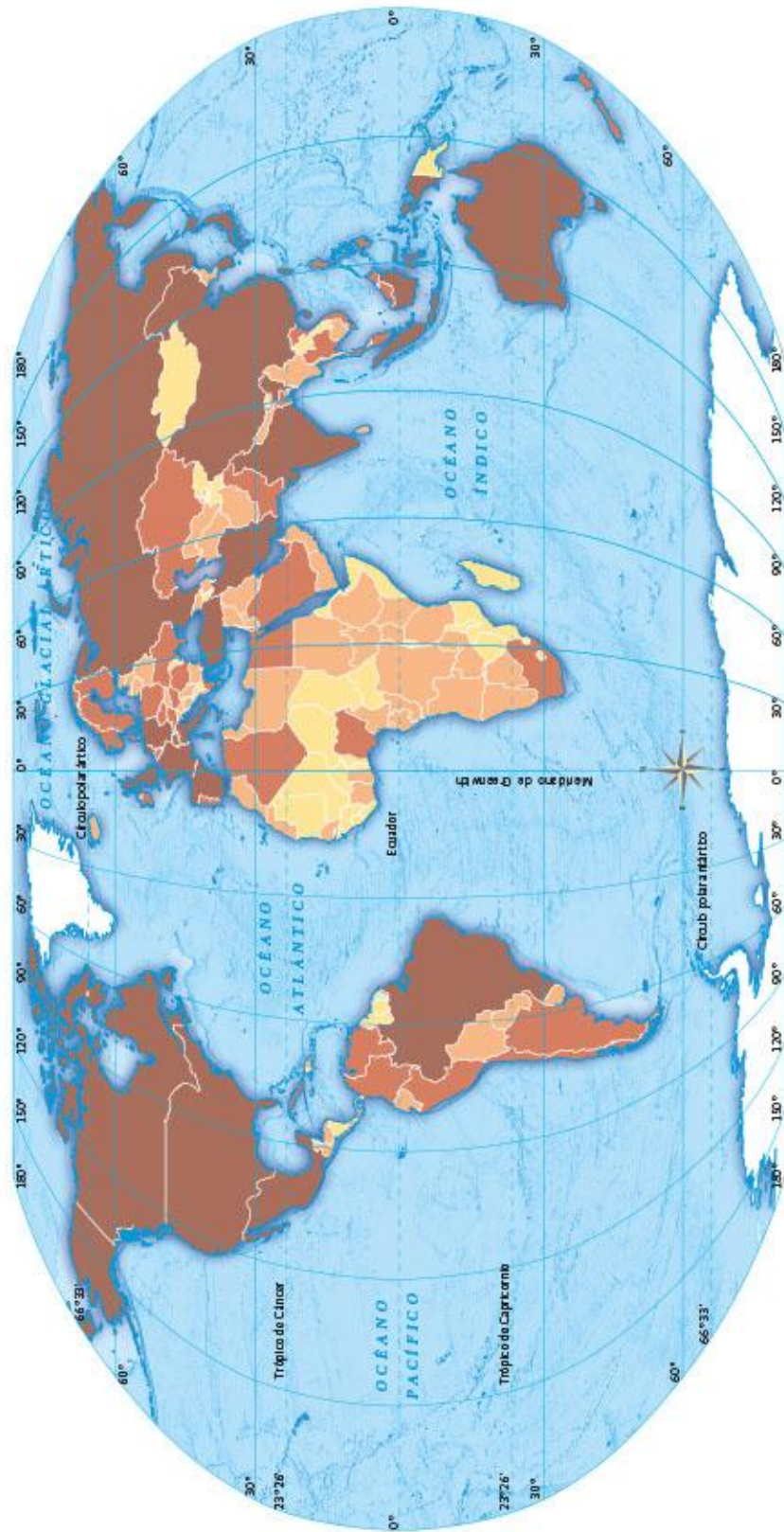







Producto Interno Bruto

Componentes Económicos

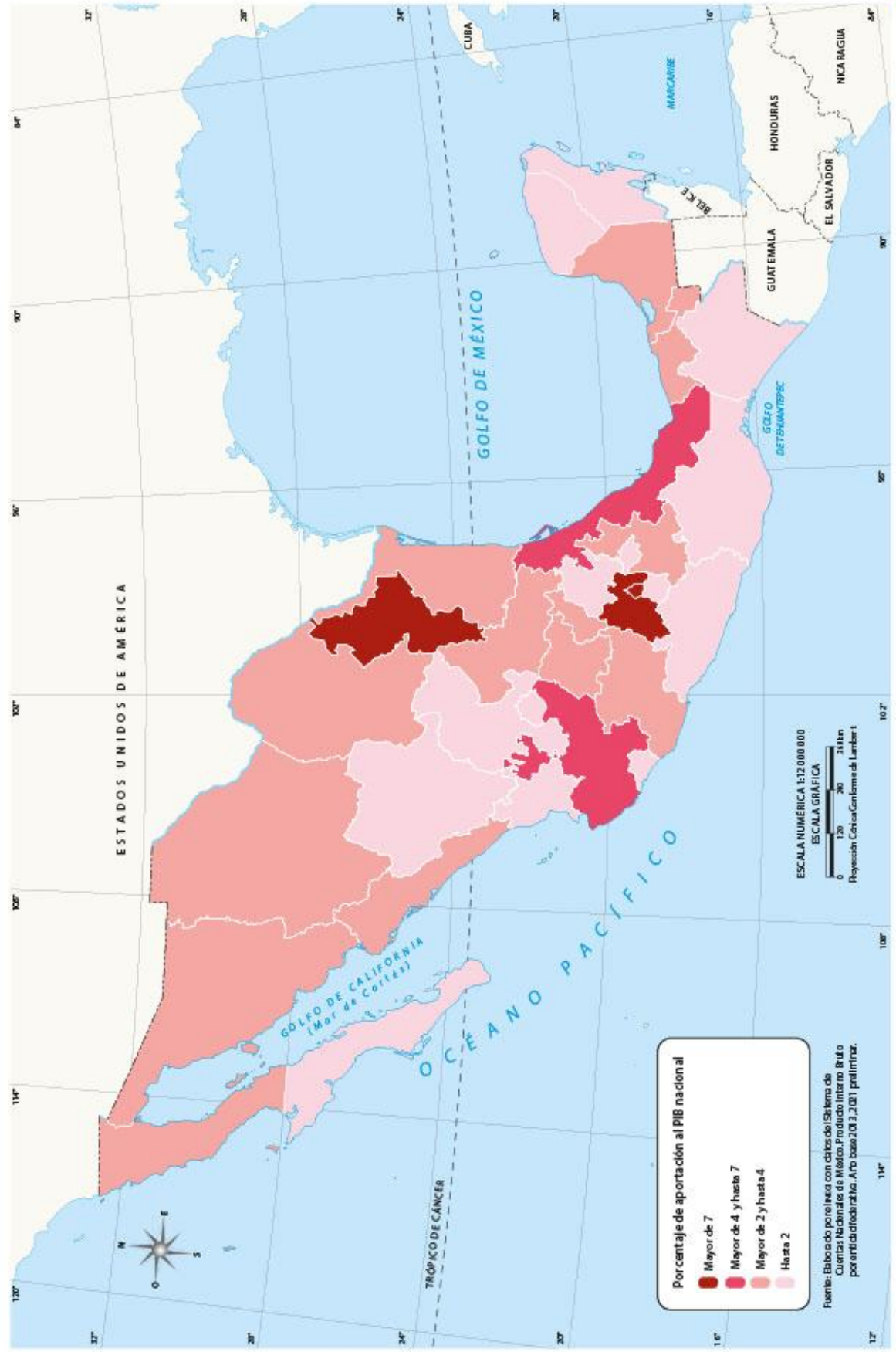


Valor del producto interno bruto, 2011 (en millones de dólares)



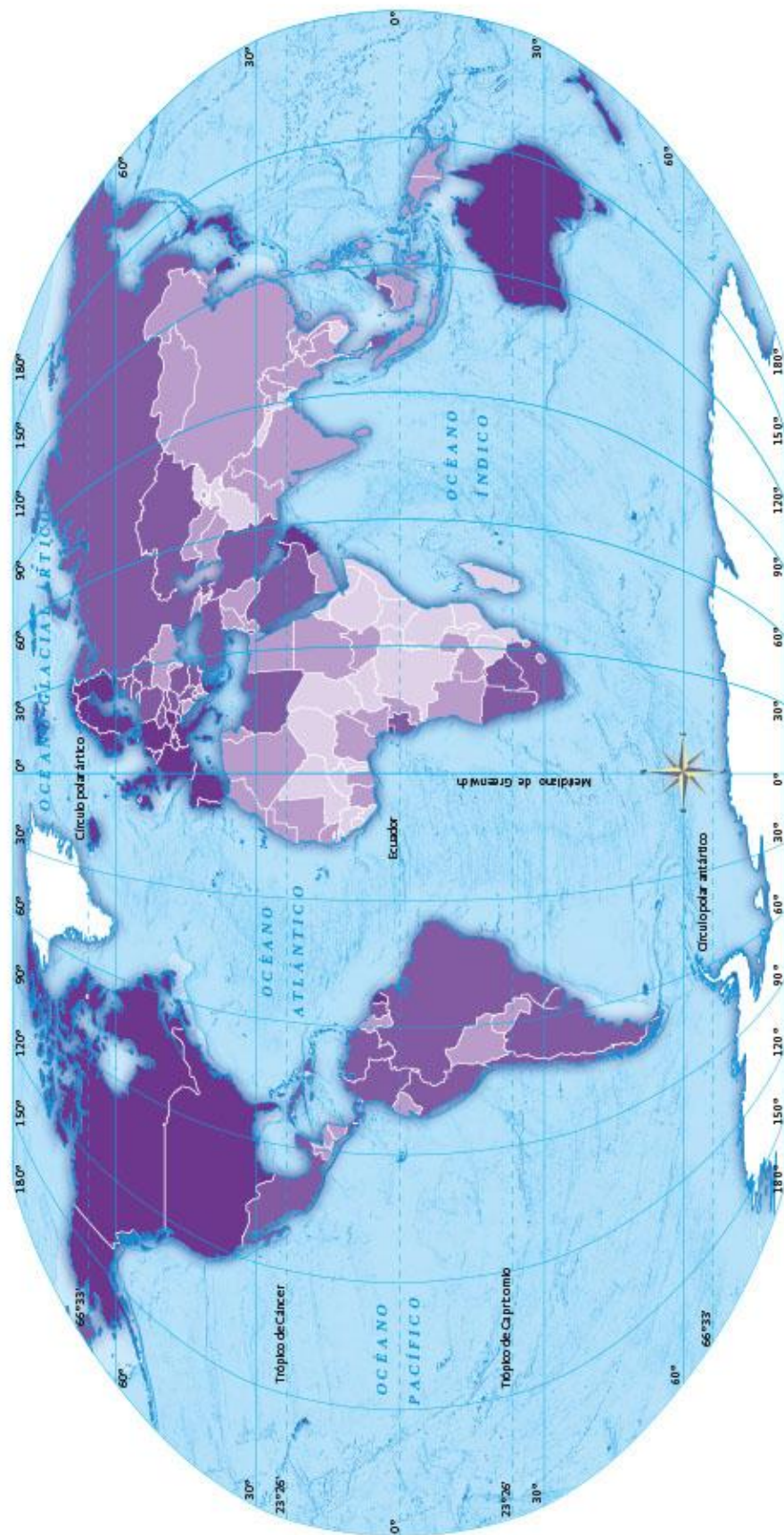
Escala en el ecuador
 1:110.000.000
 1 centímetro = 1.100 Millón metros
 0 1.100 2.200 4.400
 Proyección Robinson
 Km

Fuentes: 1. US Central Intelligence Agency (C.I.A.) The World Factbook. 2. Banco Mundial (C.I.) País por Indicadores. Última actualización: diciembre 2011.



Ingreso per cápita

Componentes Económicos



Producto interno bruto por habitante, 2011 (en dólares)

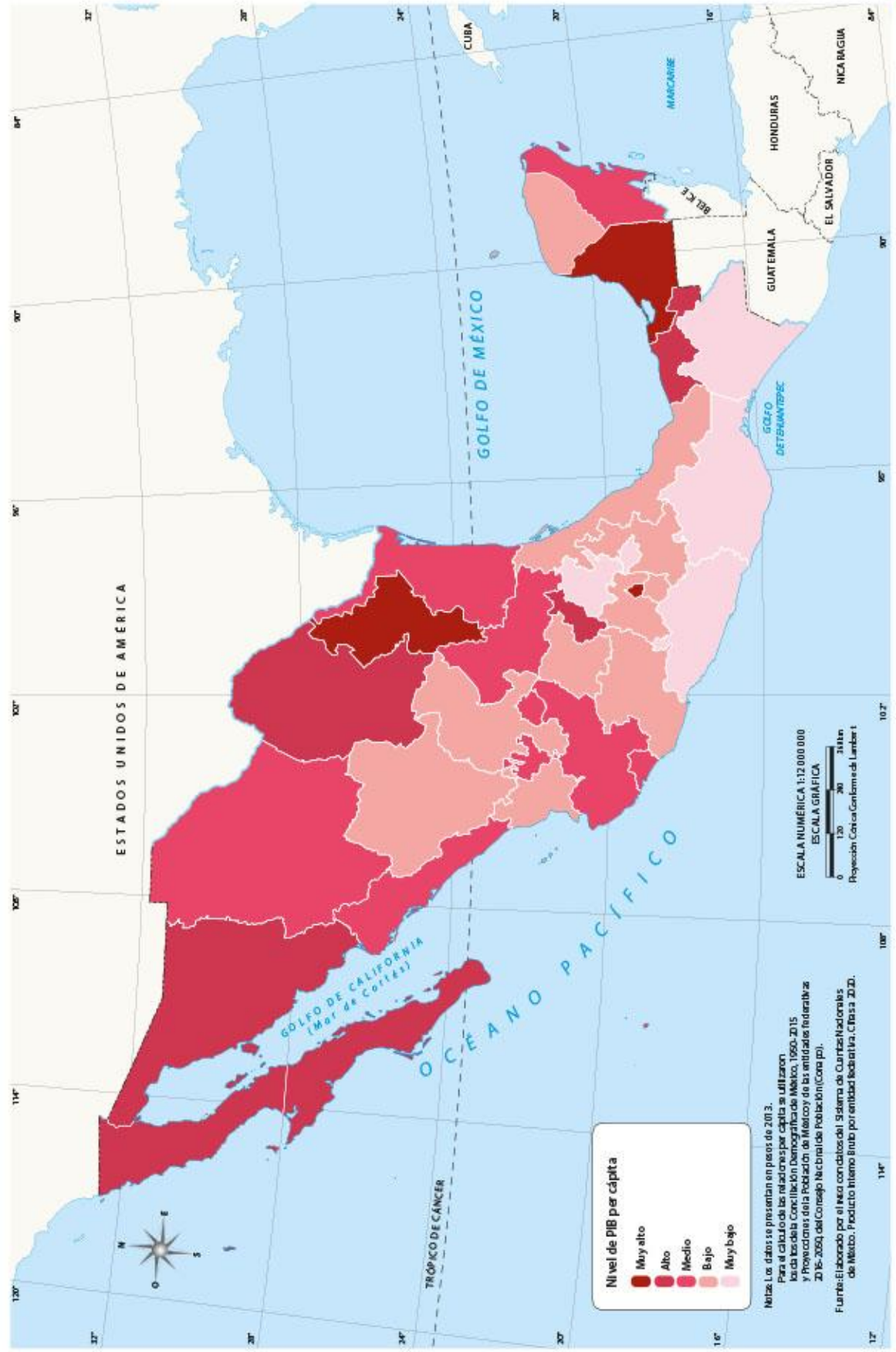


Escala en el ecuador
1:110.000.000
1 centímetro = 1100 kilómetros
0 1100 2200 4400
Proyección Robinson

Fuentes: 1. IB Central Intelligence Agency (C.I.A.) The World Factbook.
2. Banco Mundial (S.I.) PIB per cápita por regiones mundiales de desarrollo 2011.

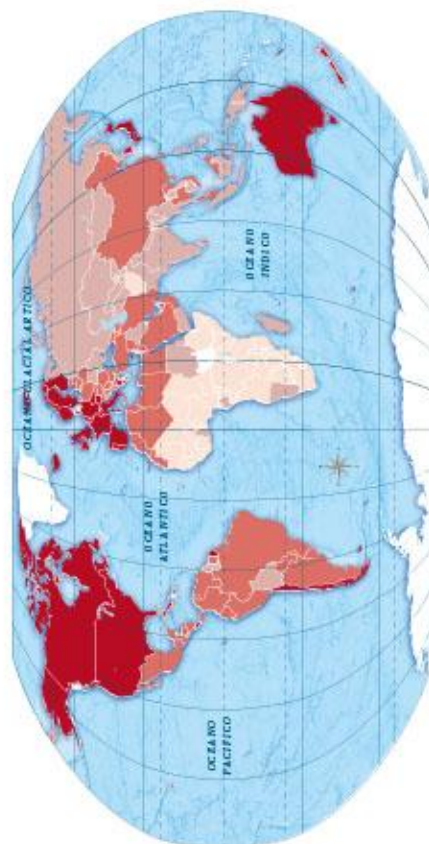
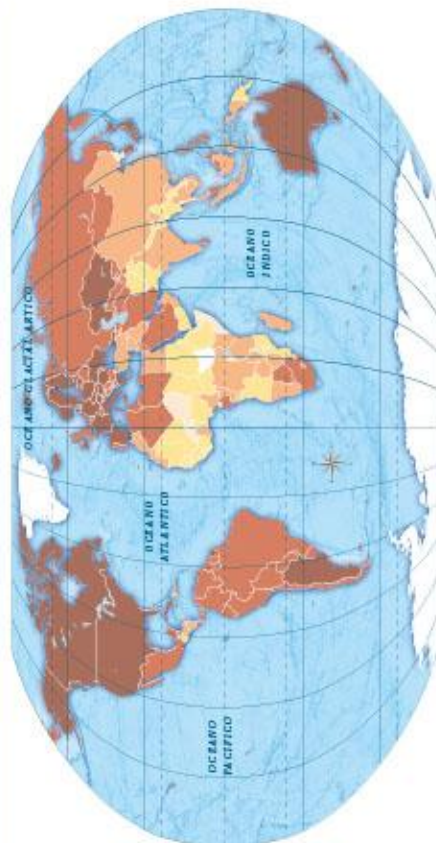
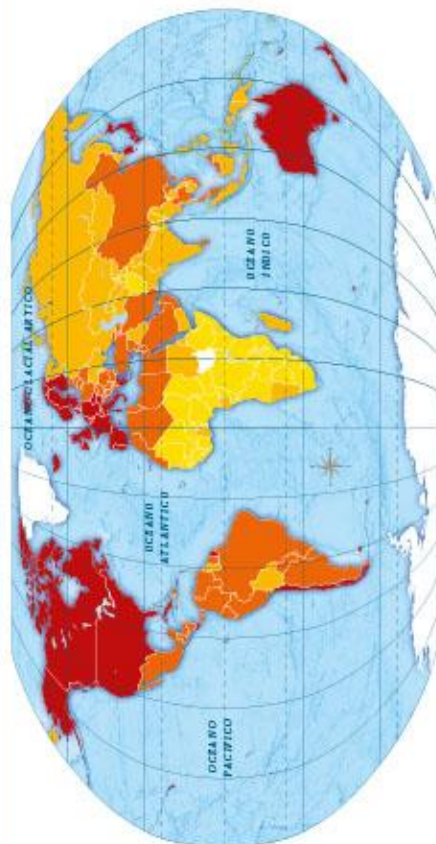
Ingreso per cápita en México

Componentes Económicos



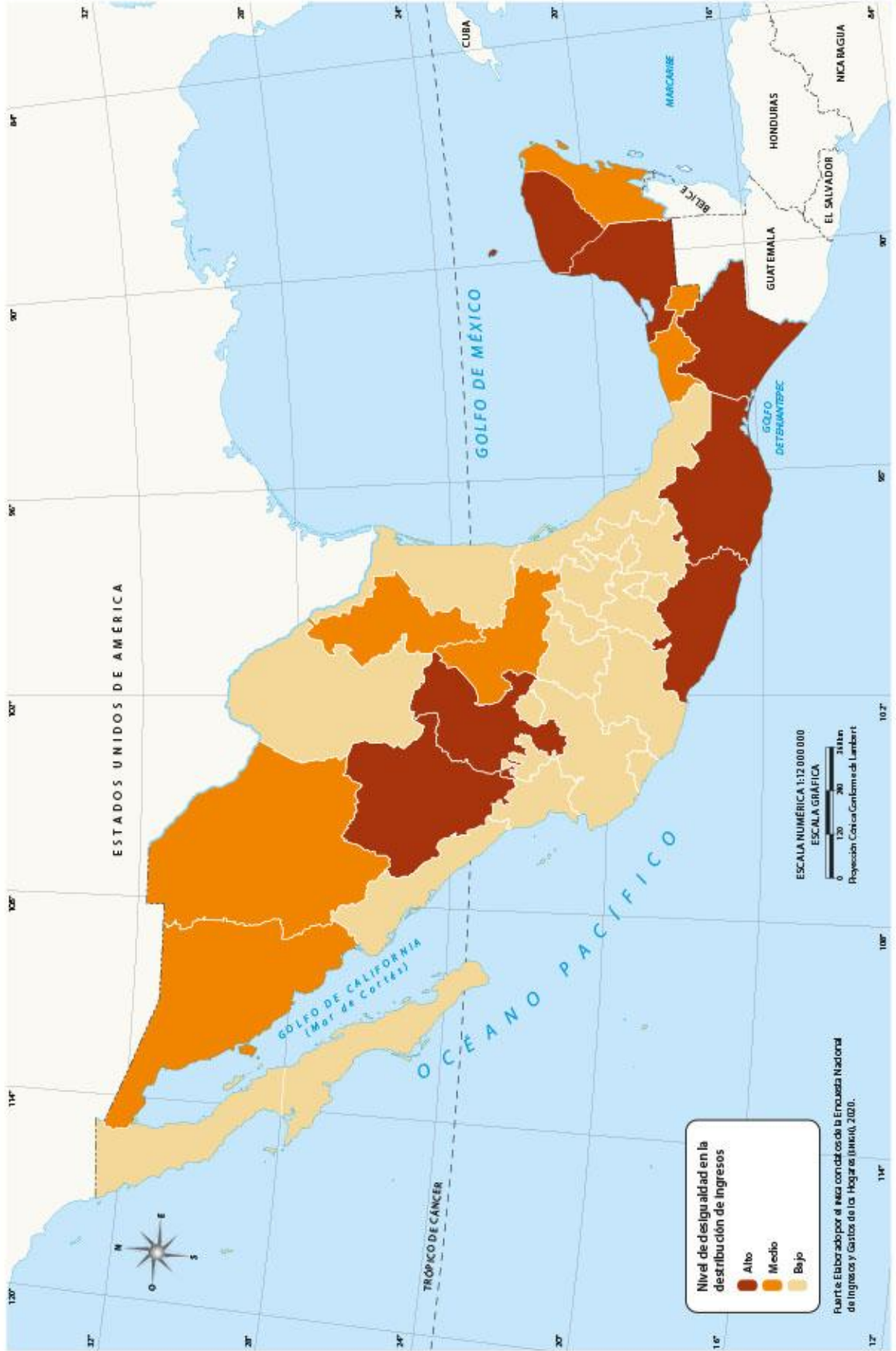
Desigualdad socioeconómica

Componentes Económicos



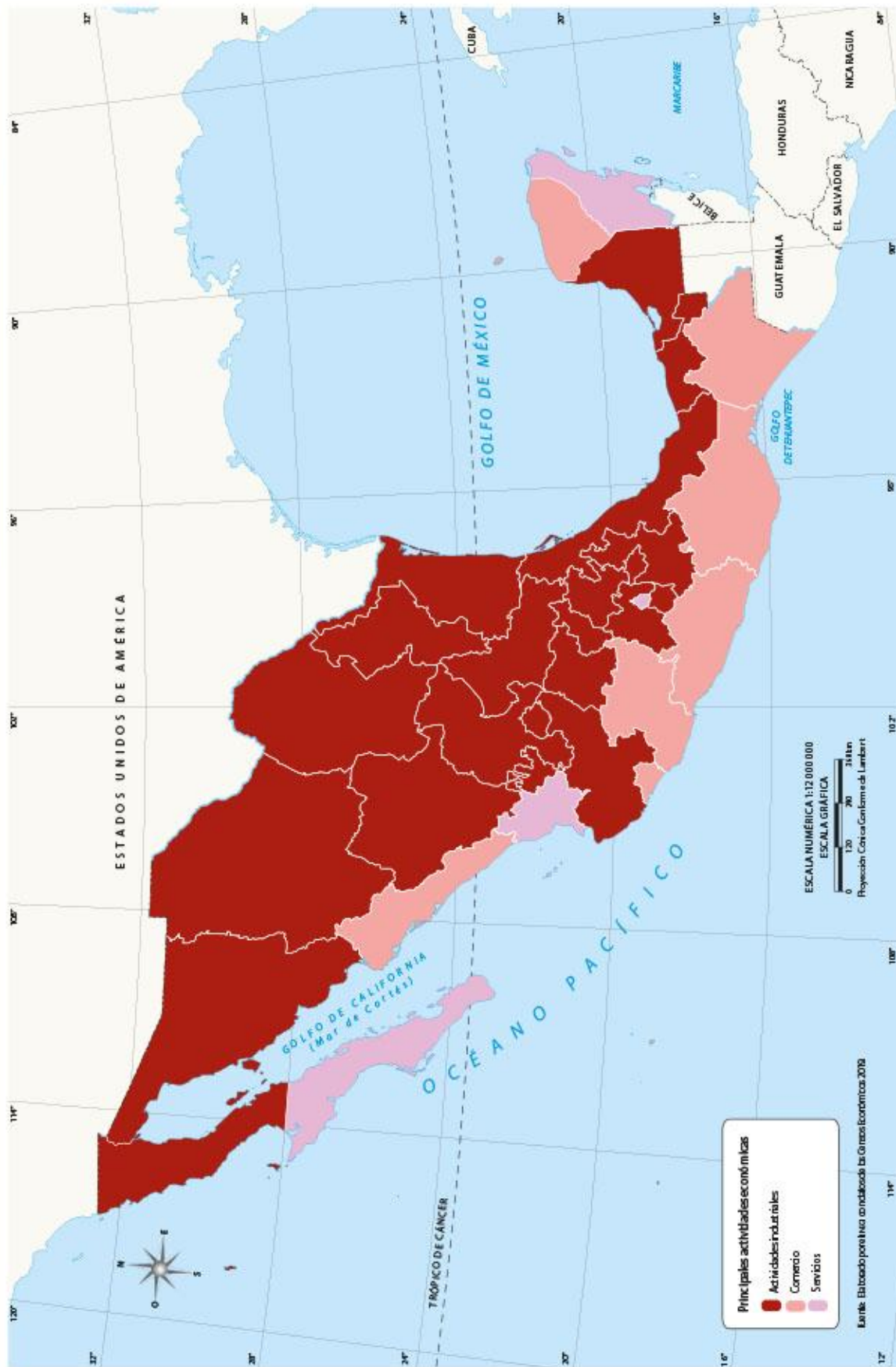
El IDH es el resultado de una combinación de indicadores —esperanza de vida, logros educativos e ingresos—; sirve como referencia para conocer el desarrollo social y el económico.

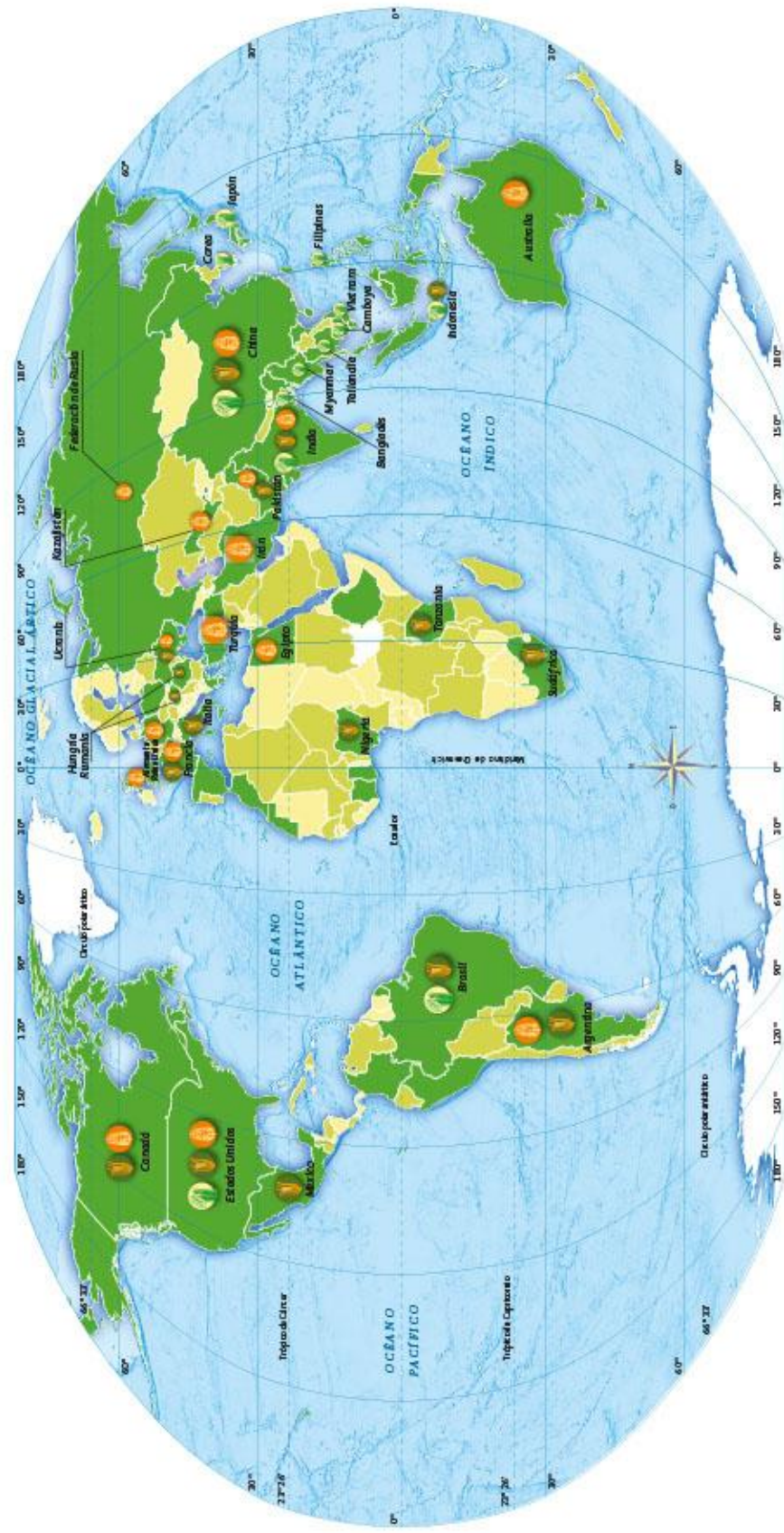
Fuentes: 1. Organización de las Naciones Unidas (2005). *Objetivos de desarrollo del milenio: una mirada desde América Latina y el Caribe*, pp. Santiago de Chile, 357 págs. 2. Organización Mundial de la Salud (2008). *La atención primaria de salud, más necesaria que nunca*. 3. Velarde Arias, Elizabeth y Carlos Ariza Figueroa (2002). "Evaluación de la calidad de vida", en *Salud Pública*, Vol. 44, 4, pp. 329-361, México.



Principales actividades económicas en México

Componentes Económicos





Valor de producción bruta de granos básicos
(en millones de dólares, 2010)

	Alto (más de 5 000)
	Medio (de 1 000 a 5 000)
	Bajo (menos de 1 000)
	Sin datos

Principales productores de granos básicos
(en toneladas, 2010)

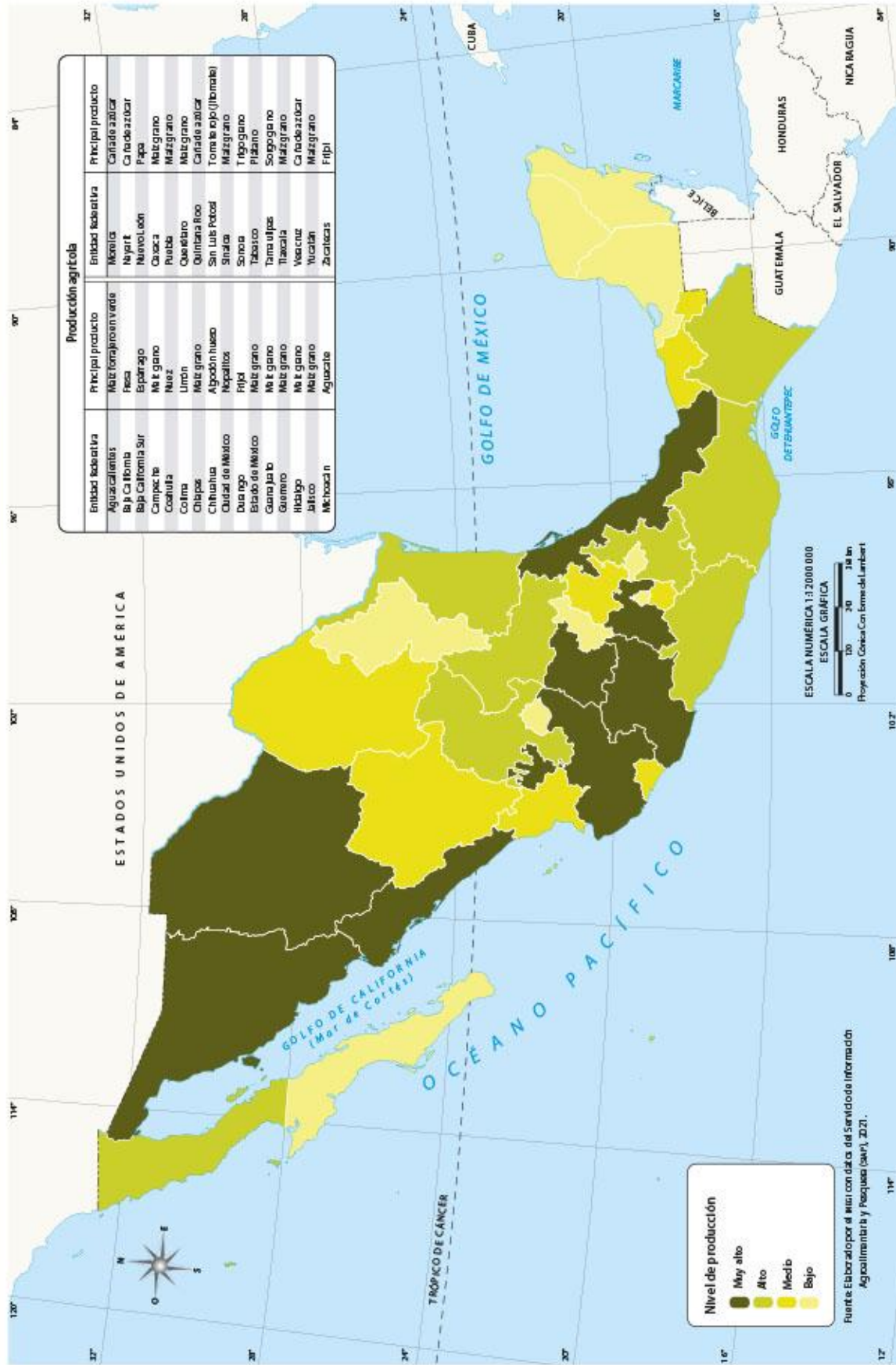
	Arroz
	Maíz
	Trigo

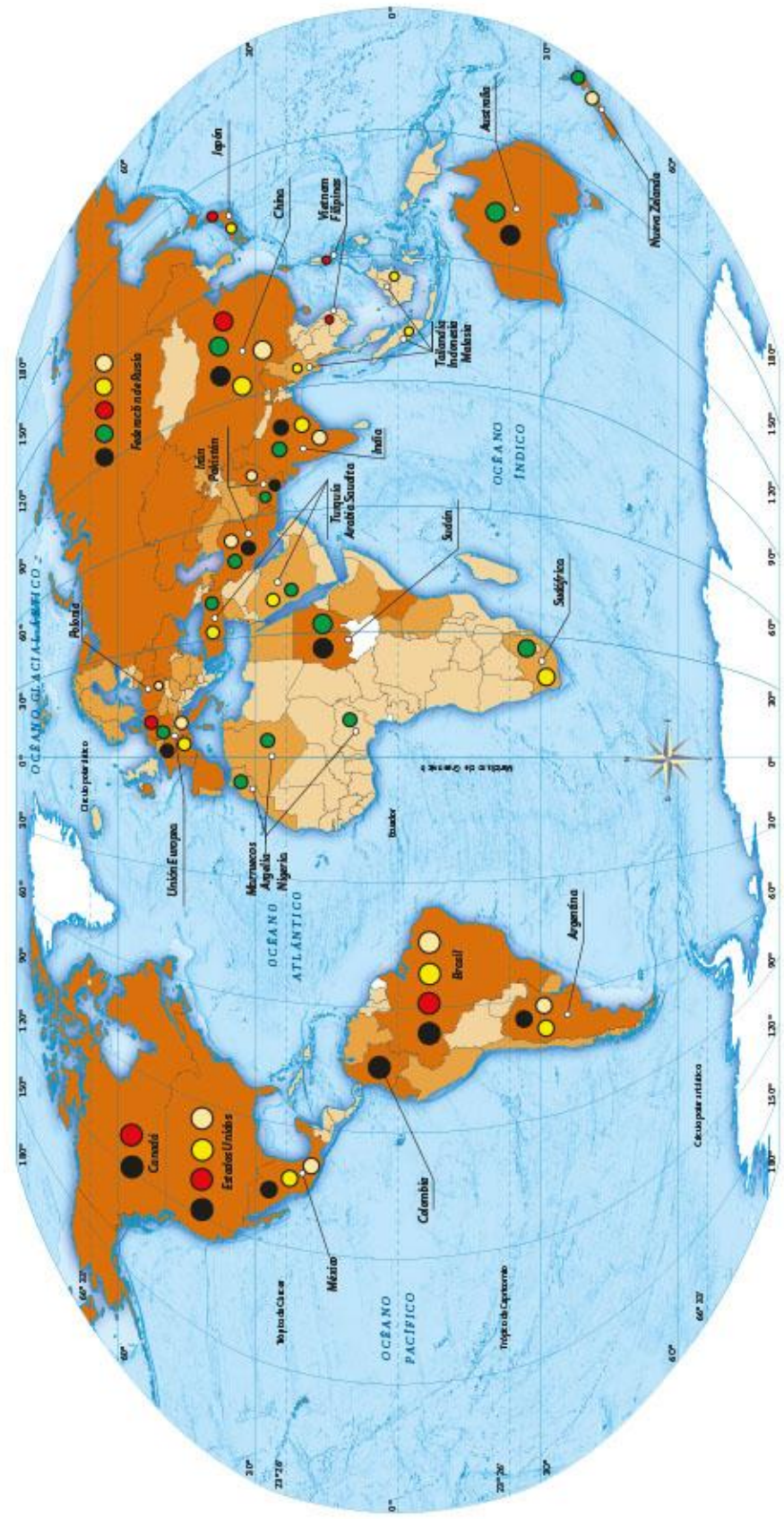
Escala en el ecuador
1:10 000 000
1 centímetro = 1,100 kilómetros
0 1.100 2.200 4.400 Km
Proyección Robinson

Fuente: Organización de las Naciones Unidas para la Alimentación y la Agricultura (2012, RUSSE). Informe de Agricultura/Production, FAO

Agricultura en México

Componentes Económicos





Producción de carne
(Millones de toneladas, 2012)

- Más de 5
- De 1 a menos de 5
- Menos de 1
- Sin datos

Principales productores de carne y leche
(en cabezas de ganado y litros de leche, 2012)

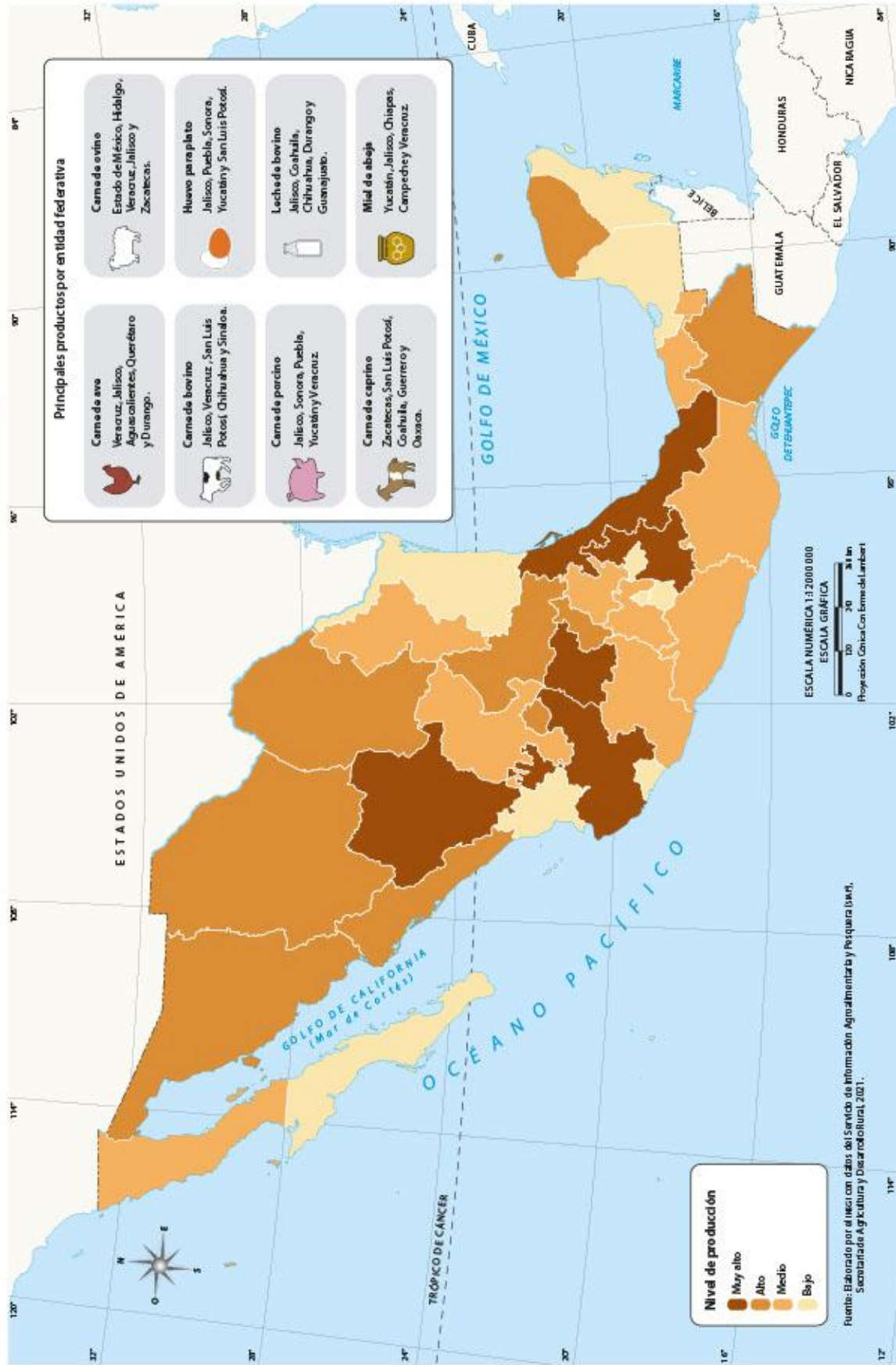
- Ganado vacuno (más de 1 000 000)
- Ganado ovino (más de 140 000)
- Ganado porcino (más de 1300000)
- Aves de corral (más de 1 200 000)
- Leche de vacuno (más de 10 000 000)

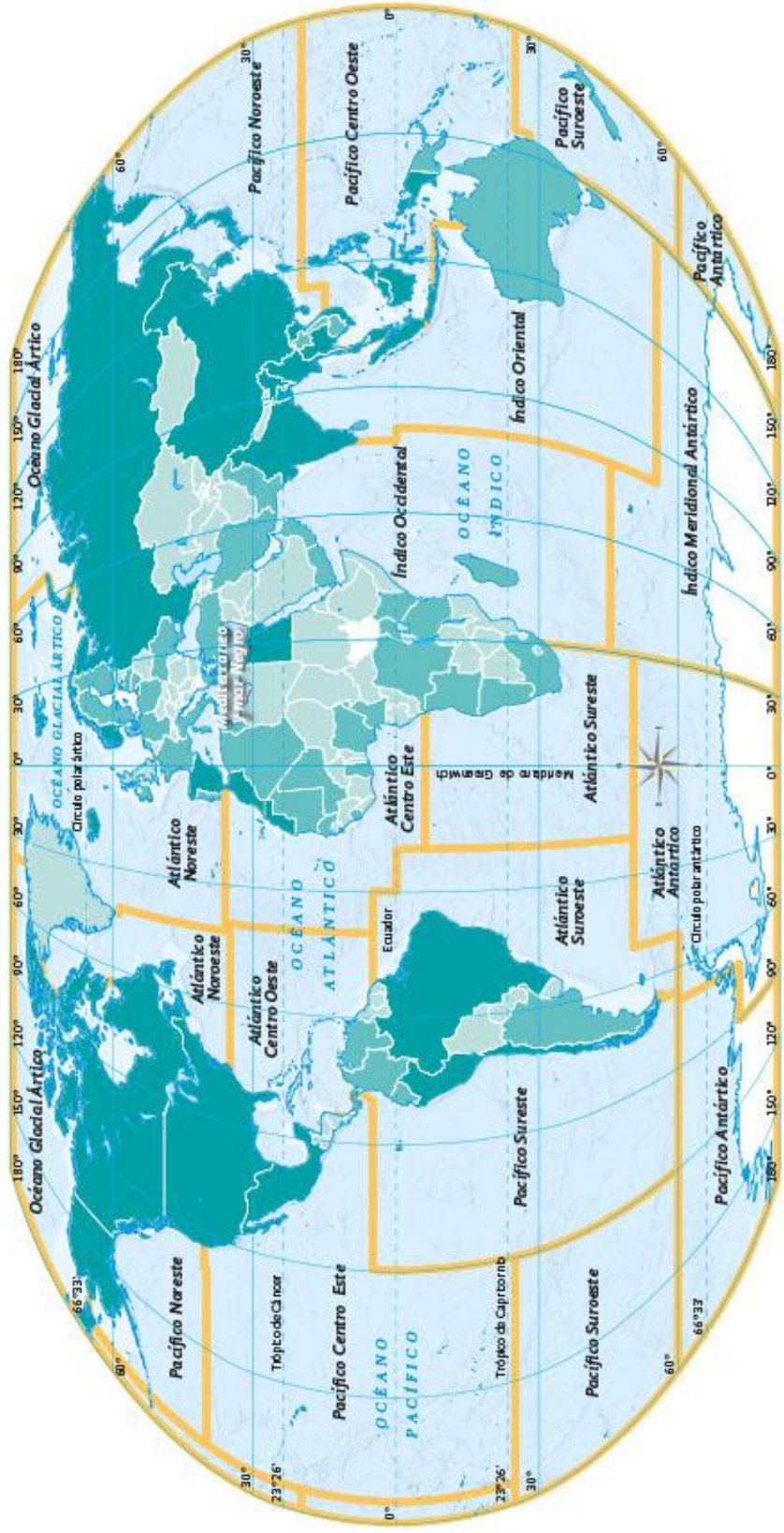
Escala en el ecuador
1:110 000 000
1 centímetro = 1100 kilómetros
0 1 200 2 200 4 400
km
Proyección Robinson

Fuente: Organización de las Naciones Unidas para la Alimentación y la Agricultura (2012). FAO.org - www.fao.org

Ganadería en México

Componentes Económicos





Volumen de la producción pesquera en alta mar, costera y en aguas interiores, 2010

- Alto
- Medio
- Bajo

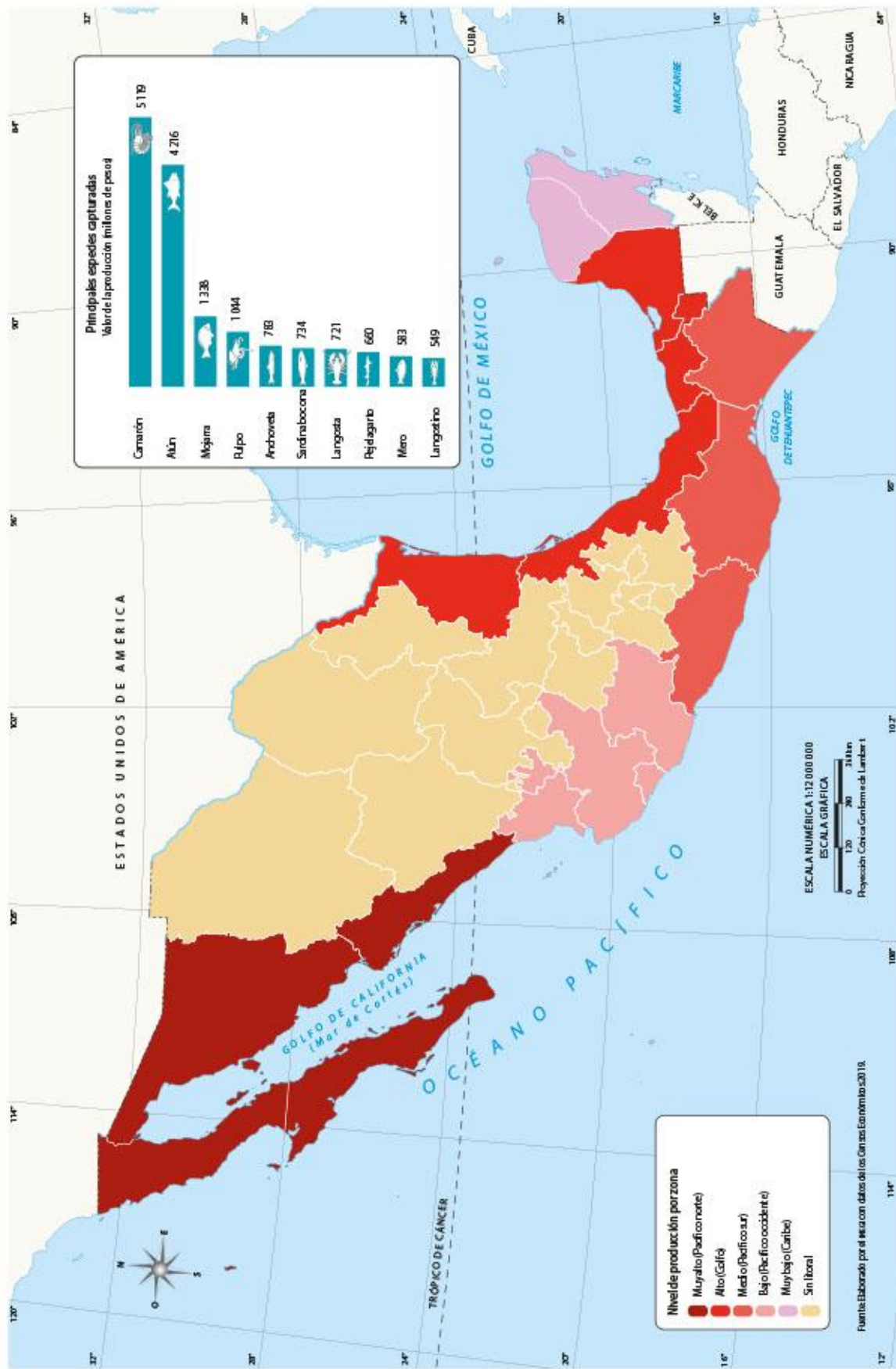
- Límite de las zonas pesqueras de la FAO
- Sin datos

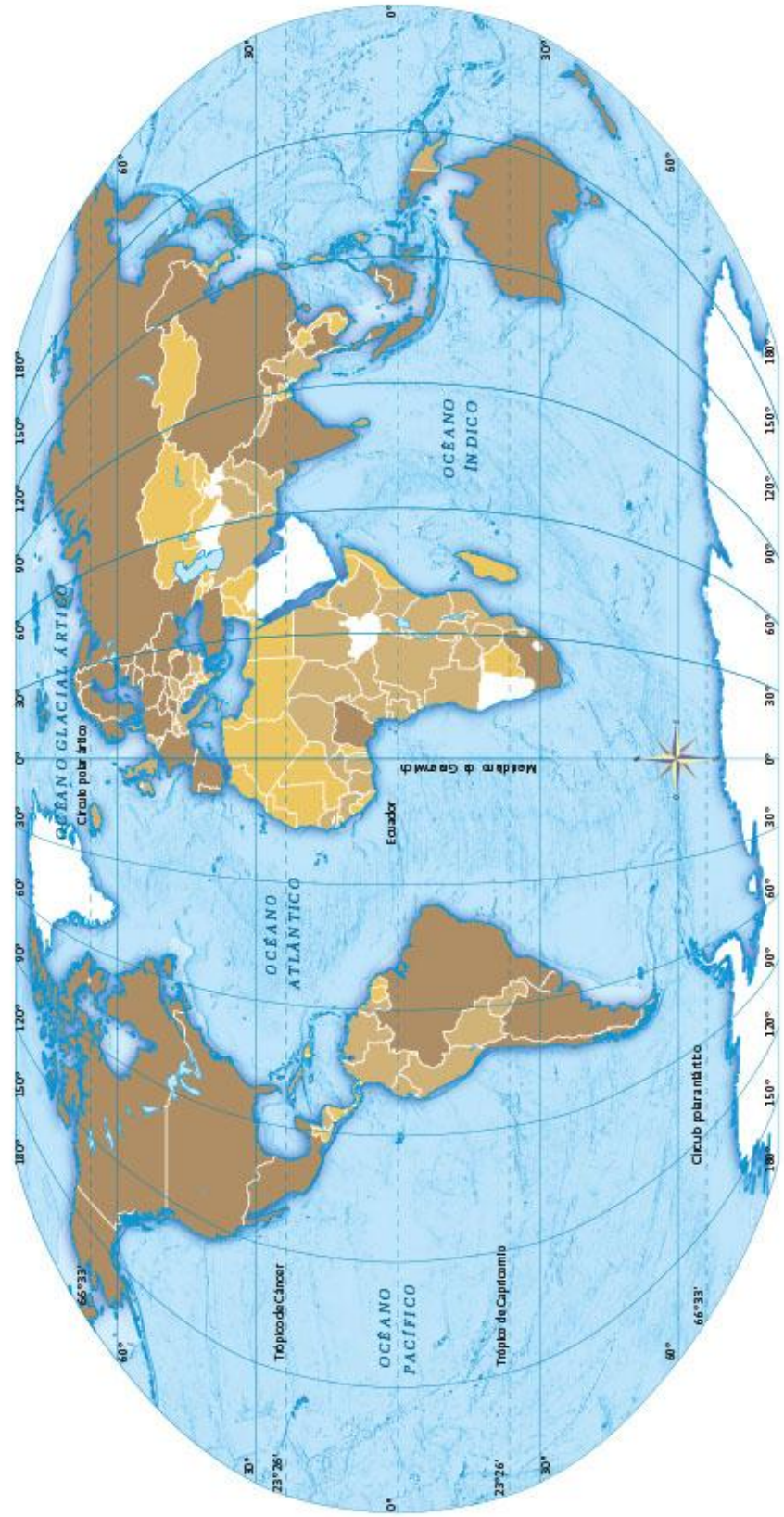
Escala en el ecuador
 1:110 000 000
 1 centímetro = 1 100 kilómetros
 0 1100 2200 4400 km
 Proyección Robinson

Fuente: 1. Organización de las Naciones Unidas para la Alimentación y la Agricultura (2010). World Fisheries Production. In: Comercio y Pesca. 2. Organización de las Naciones Unidas para la Alimentación y la Agricultura (s.f.). www.fao.org/fishery/aquac

Pesca y acuicultura en México

Componentes Económicos





Volumen de la producción maderera, 2010
(metros cúbicos)

- Alto (más de 5 000 000)
- Medio (de 500 000 a 5 000 000)
- Bajo (menos de 500 000)
- Sin datos

Escala en el ecuador

1:110 000 000

1 centímetro = 1 100 kilómetros

0 1 100 2 200 4 400

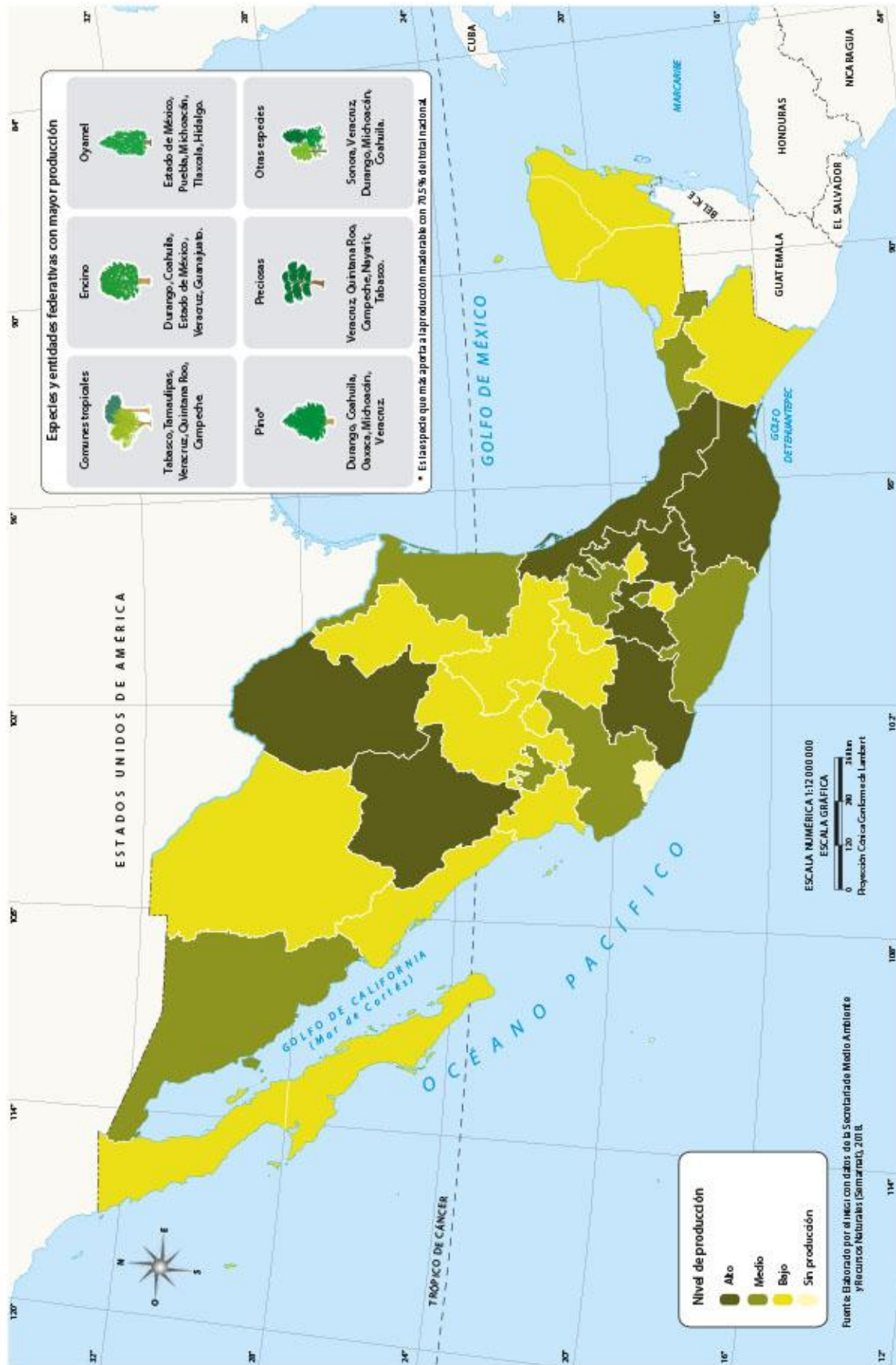
km

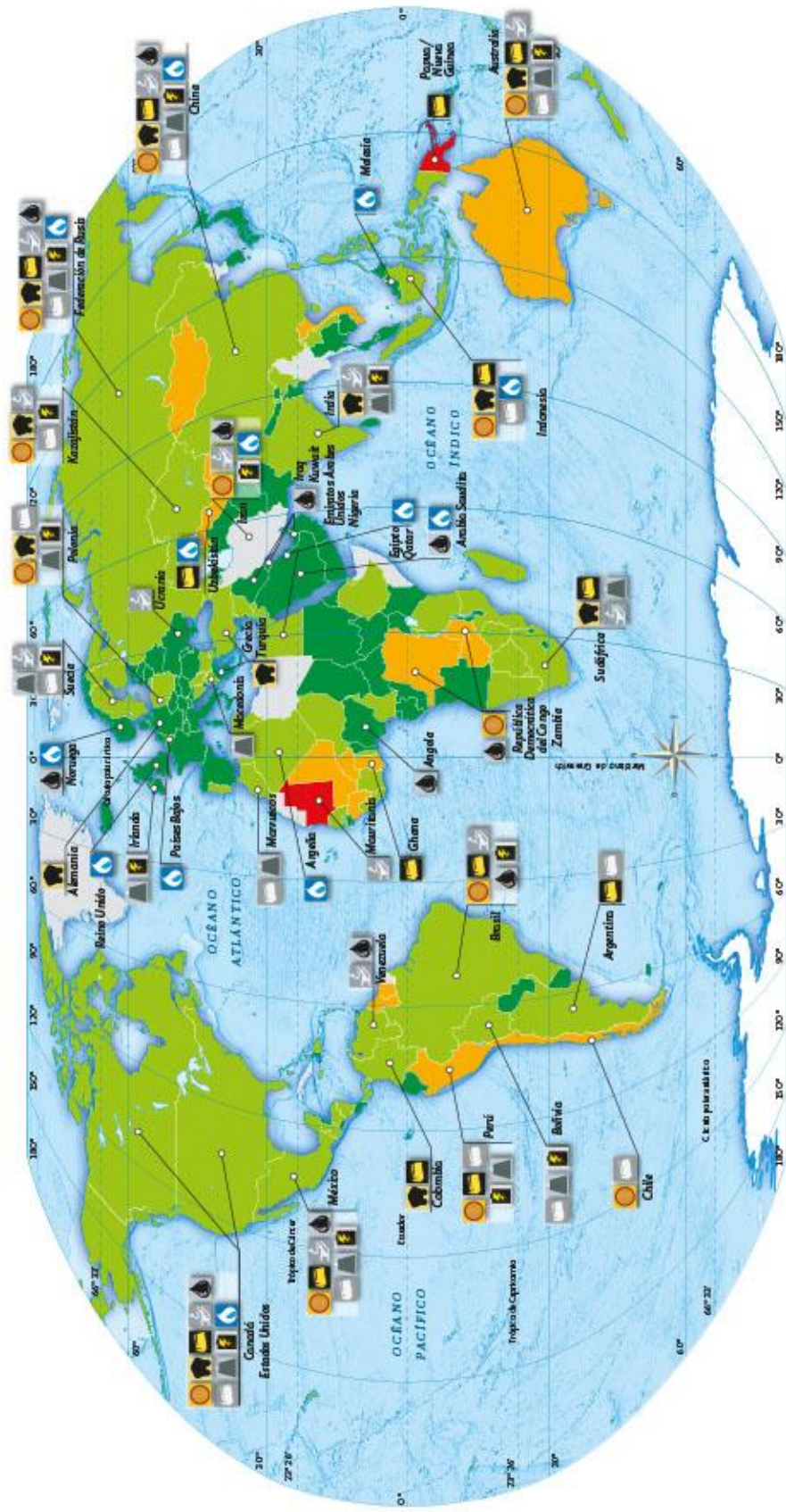
Proyección Robinson

fuente: Organización de las Naciones Unidas para la Alimentación y la Agricultura (FAO), FAO/STAT/Forest, wo.

Producción forestal maderable en México

Componentes Económicos





- Principales recursos minerales y energéticos, 2009**
- Cobre
 - Hierro
 - Carbón
 - Petróleo
 - Plata
 - Plomo
 - Zinc
 - Gas natural

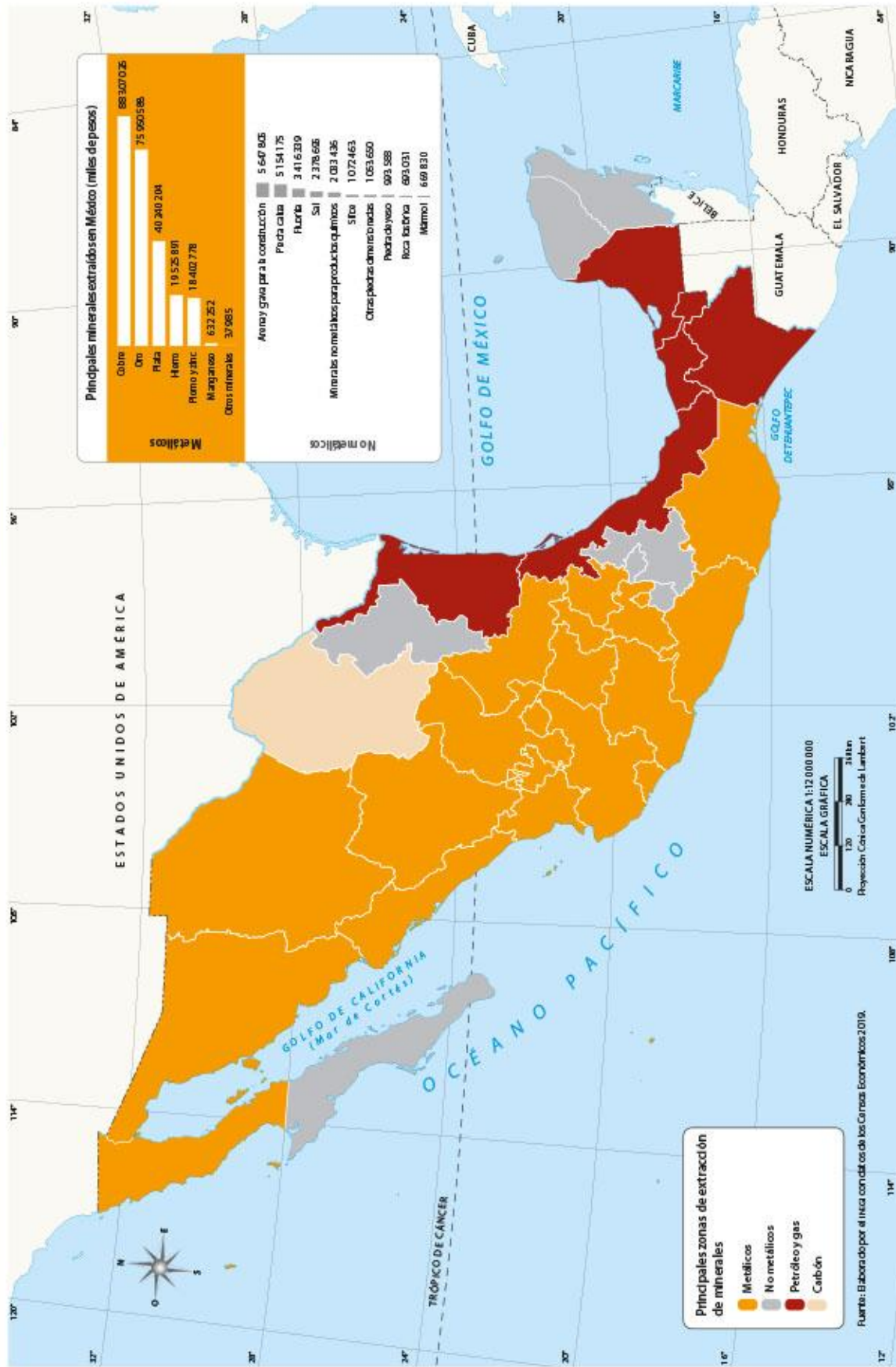
Nivel de importancia de la minería en la economía nacional

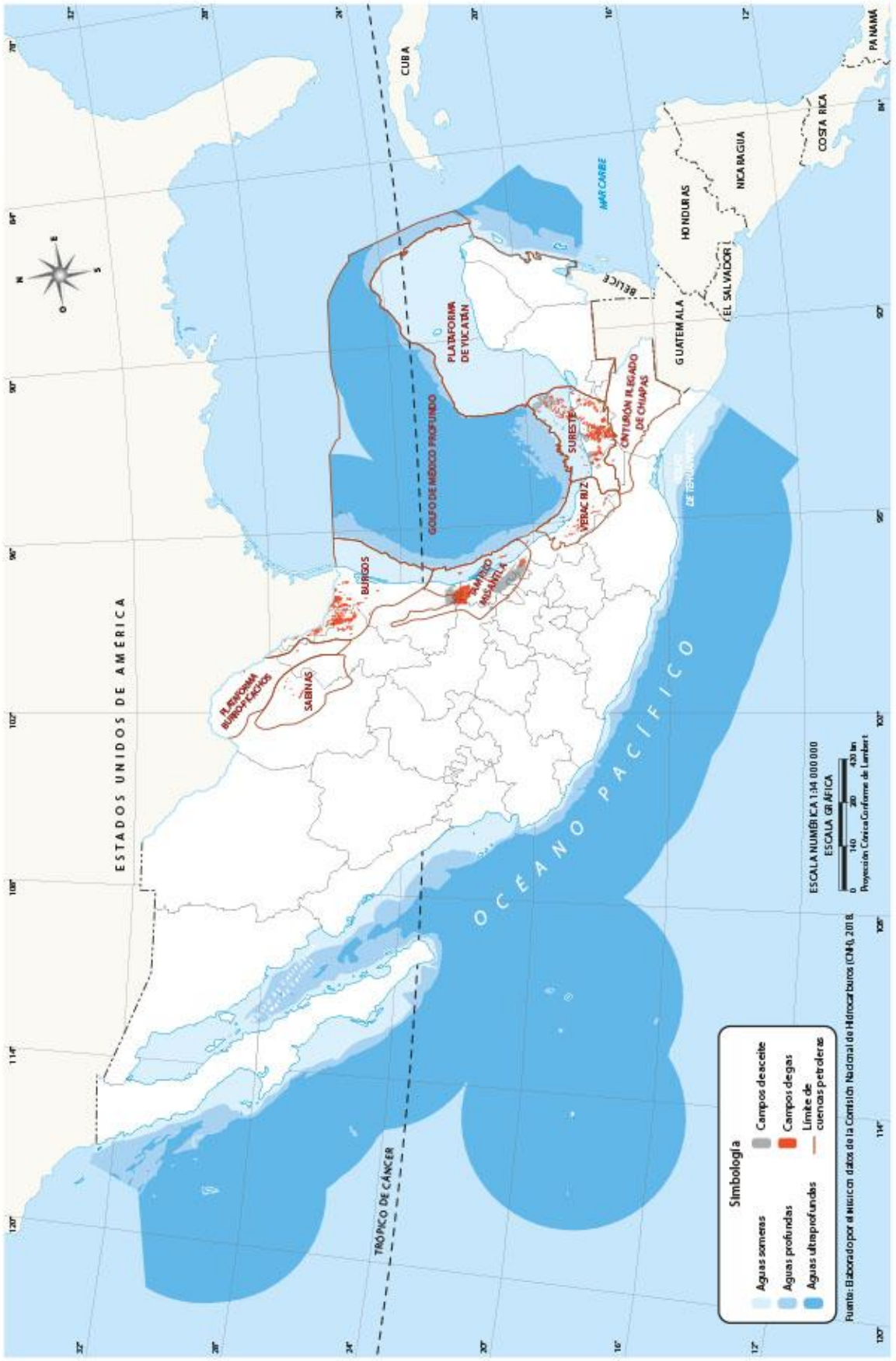
	Muy baja
	Baja
	Media
	Alta
	Sin dato

Escala en el ecuador
 1:110 000 000
 1 centímetro = 1 100 kilómetros
 0 1 100 2 200 4 400
 km
 Proyección Robinson

Minería en México

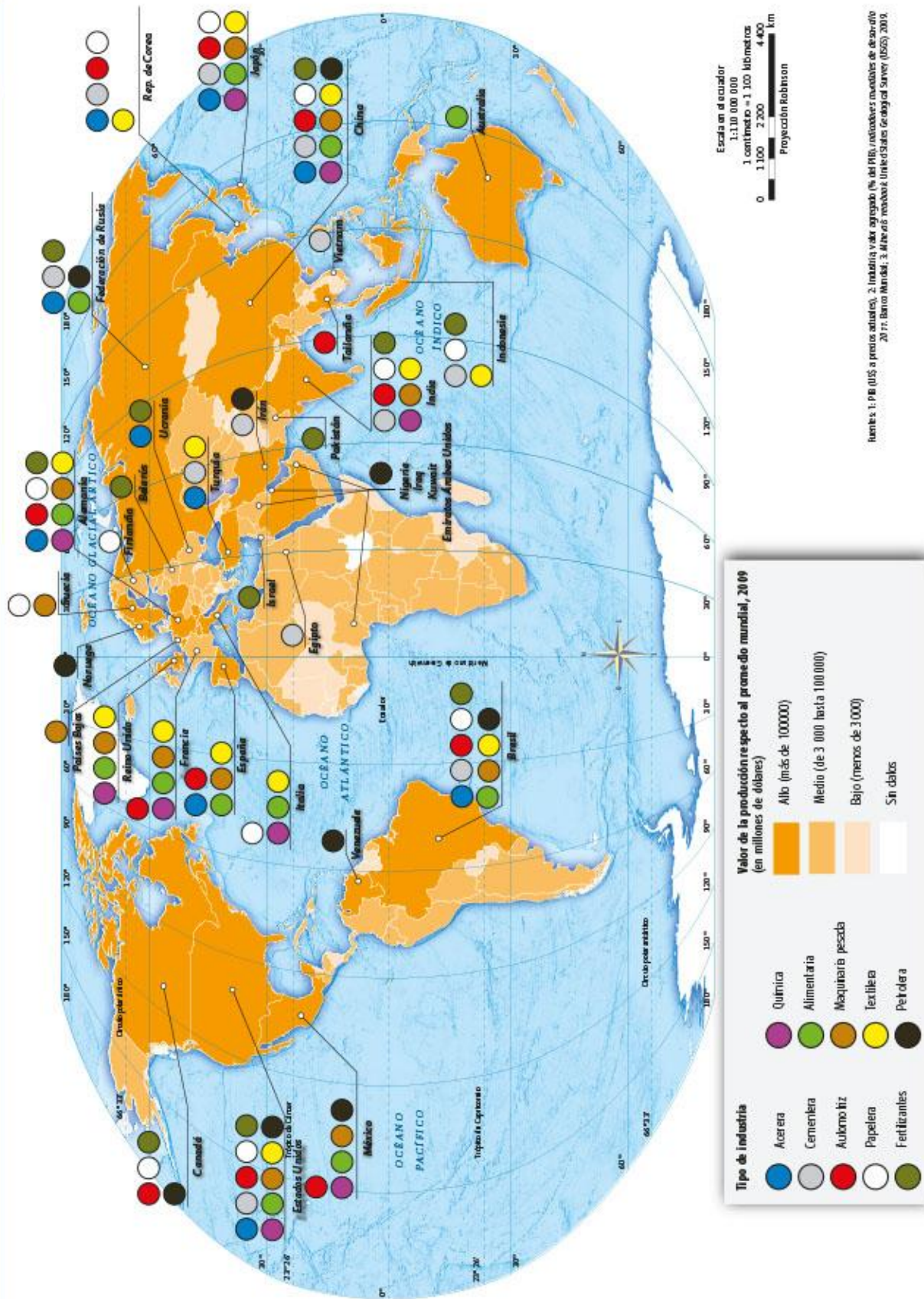
Componentes Económicos





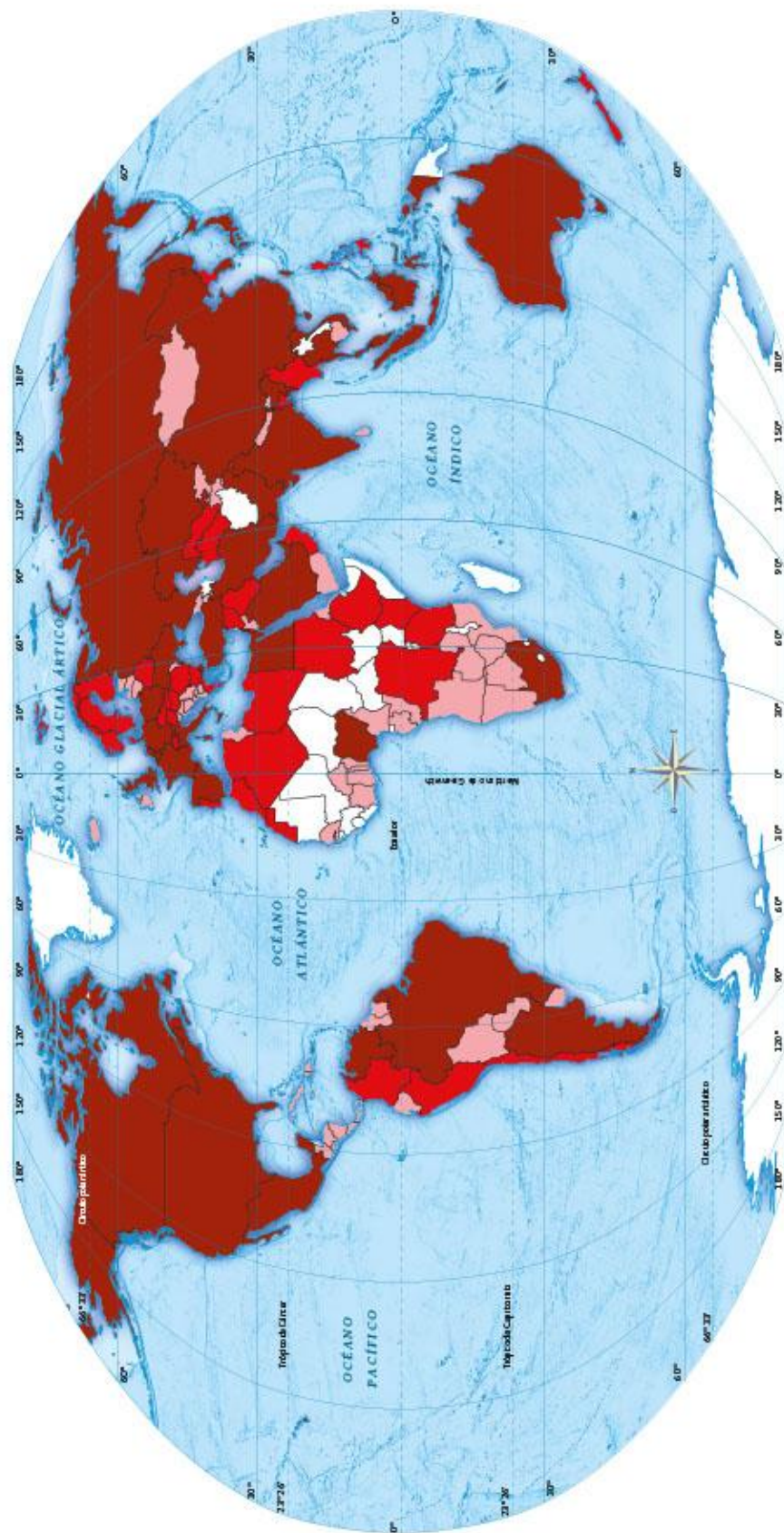
Principales tipos de industria y producción industrial

Componentes Económicos



Consumo mundial de energía

Componentes Económicos



Nivel de consumo, 2009
(en millones de toneladas equivalentes de petróleo)

Alto

Medio

Bajo

Sin datos

Escala en el ecuador

1:110 000 000

1 centímetro = 1 100 kilómetros

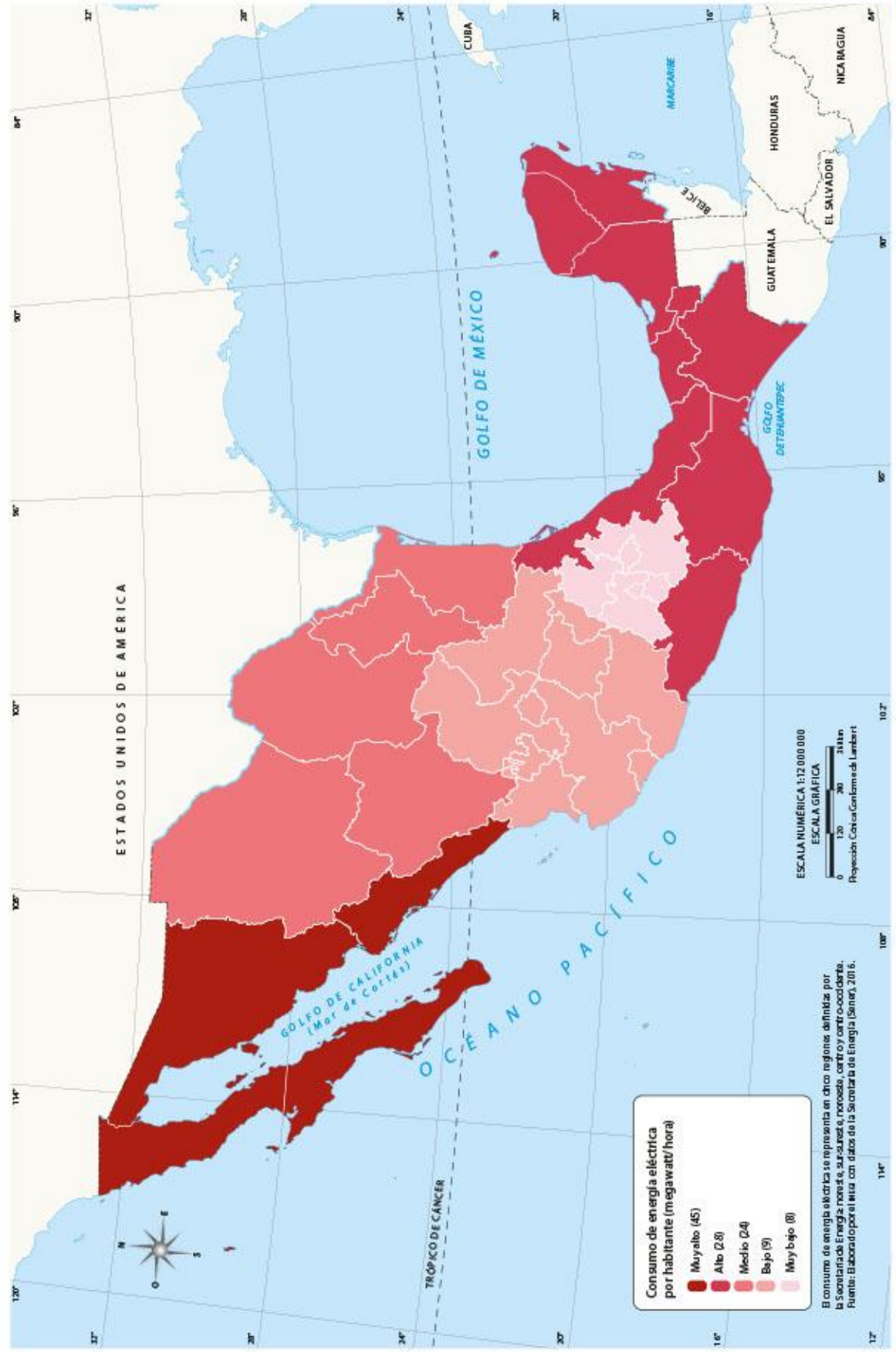
0 1 100 2 200 4 400

Km

Proyección Robinson

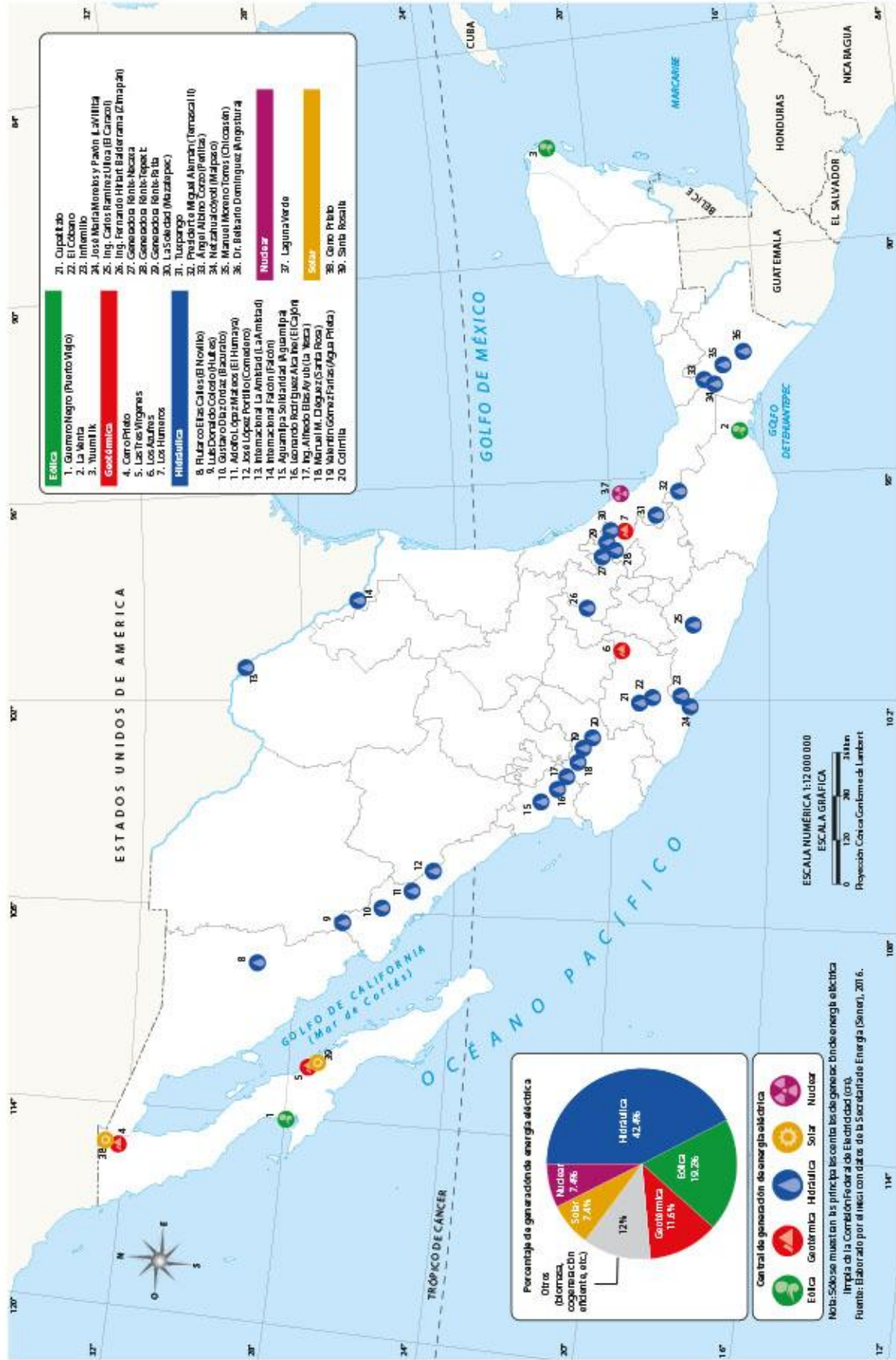
Consumo de energía eléctrica en México

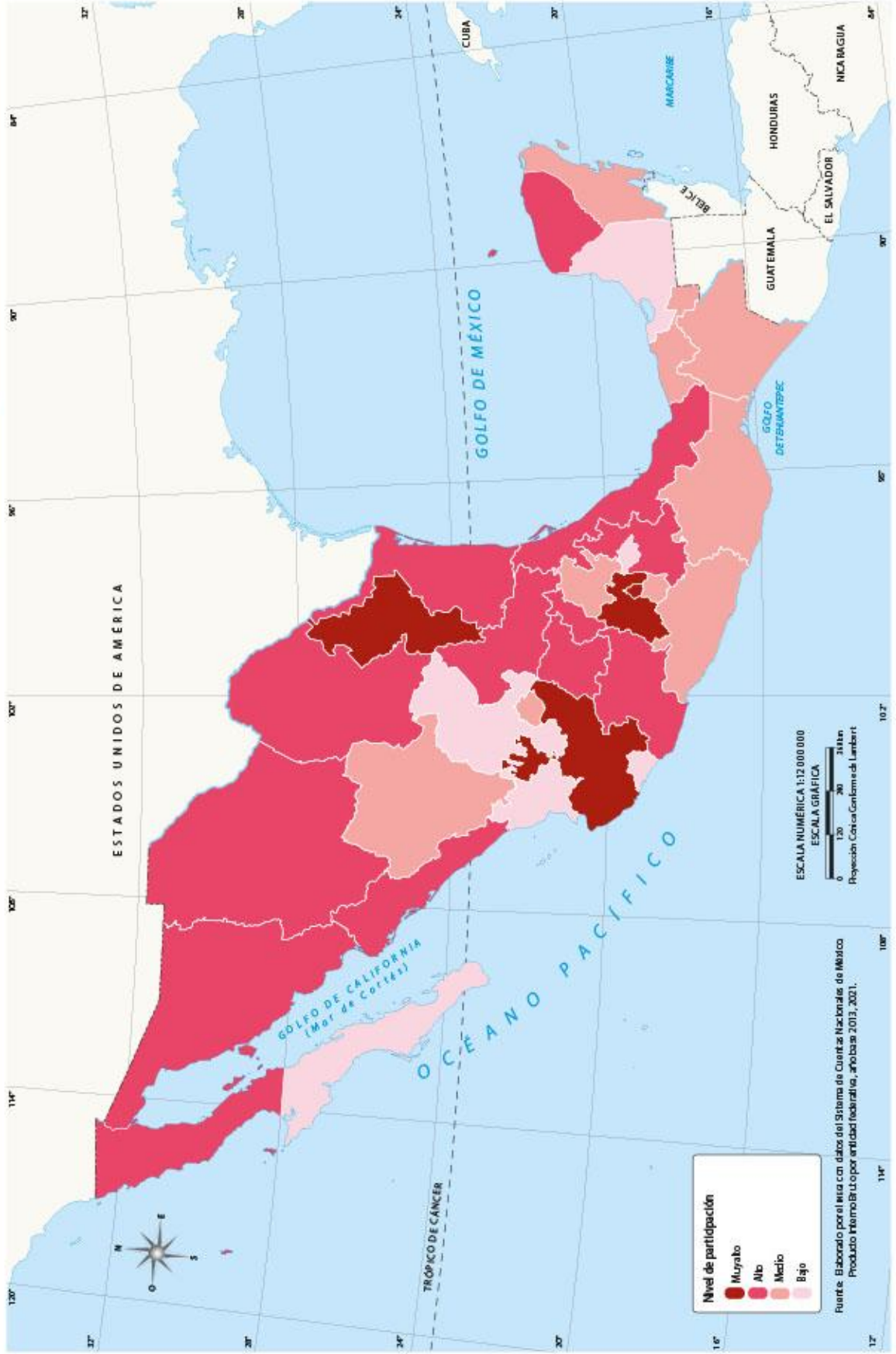
Componentes Económicos

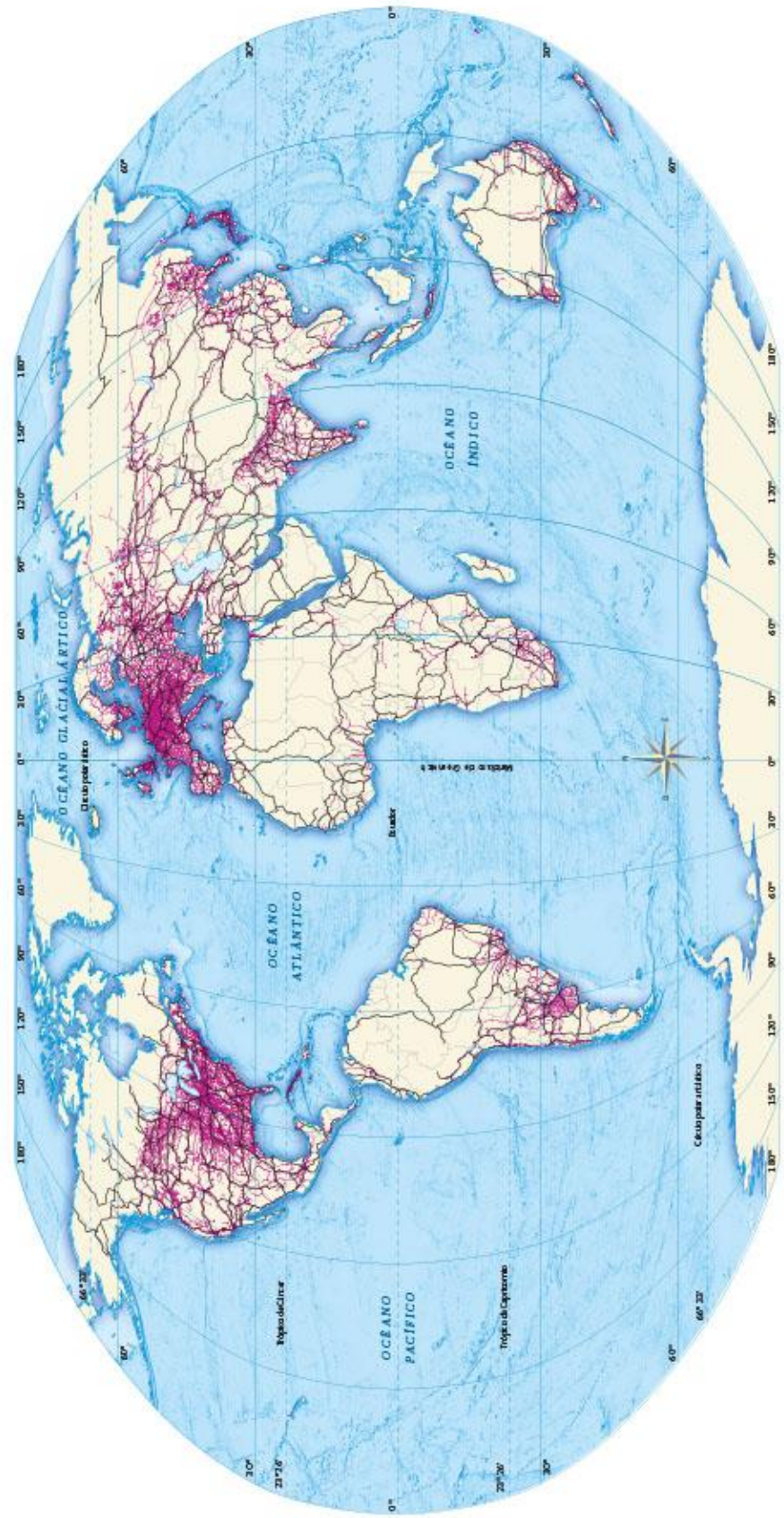


Generación de energía eléctrica en México

Componentes Económicos







Escala en el ecuador
 1:110 000 000
 1 centímetro = 1 100 kilómetros
 0 1 100 2 200 4 400
 Proyección Robinson

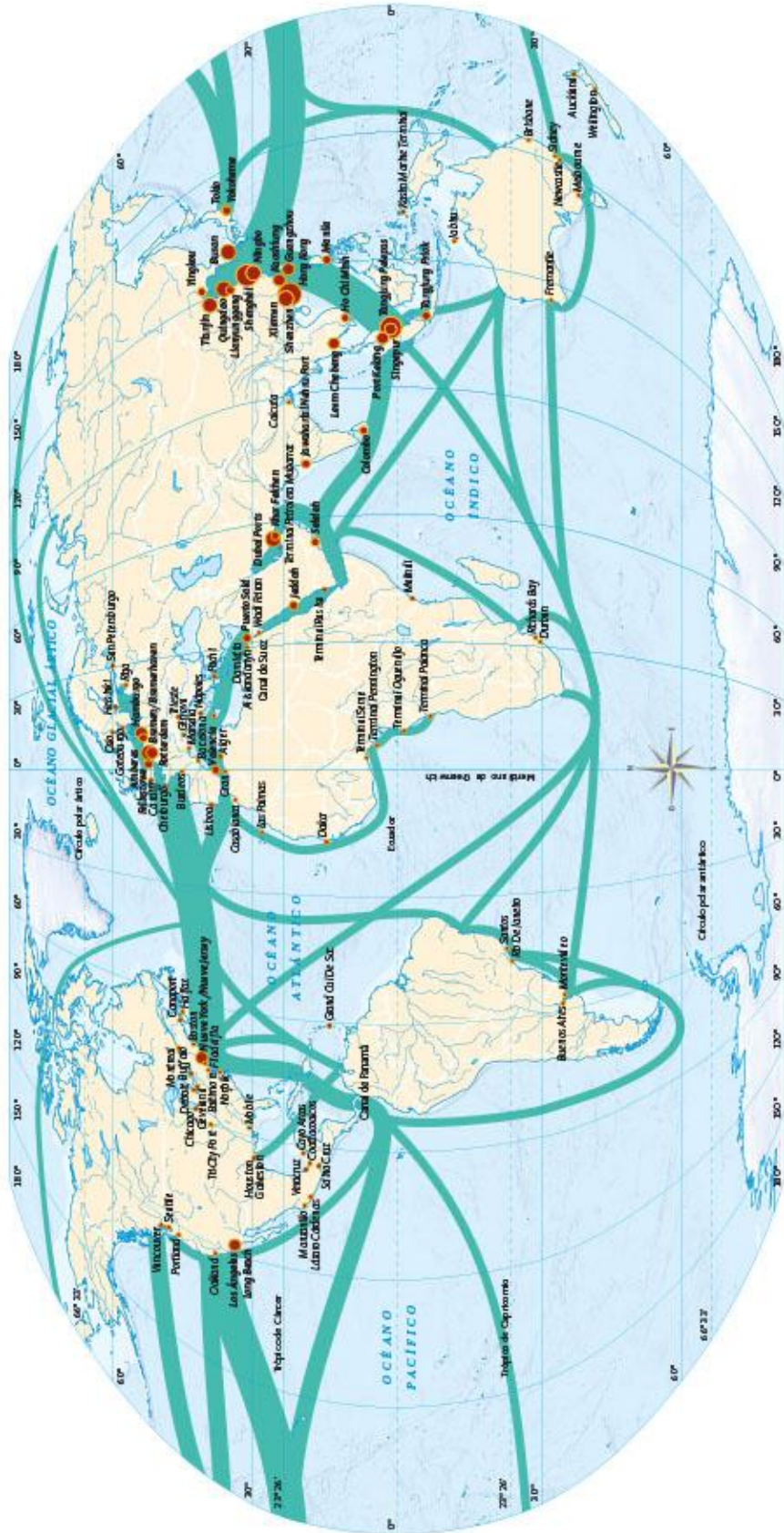
Vías de comunicación terrestre

-  Red de carreteras primarias
-  Red ferroviaria



Principales puertos y rutas marítimas

Componentes Económicos

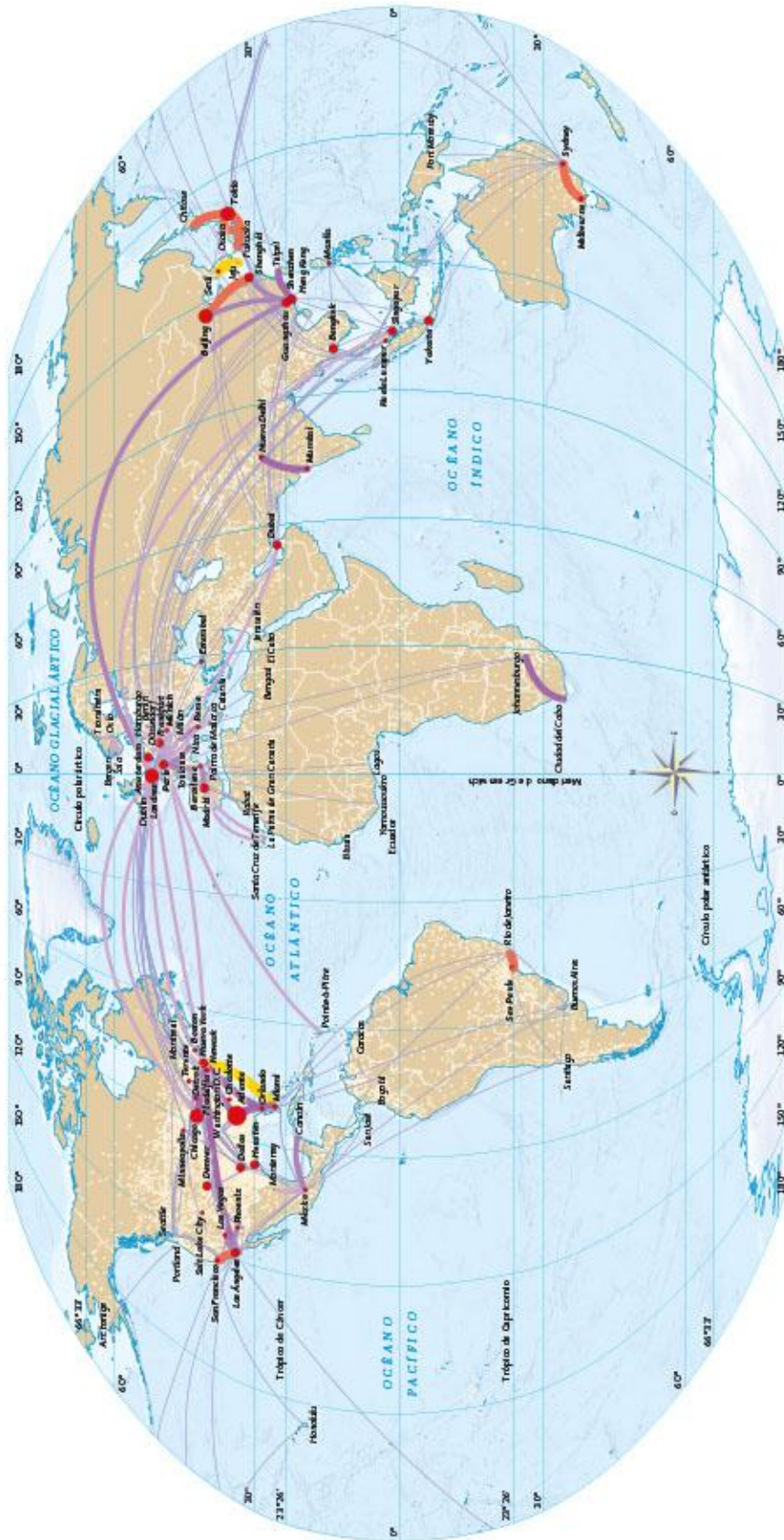


- Movimiento anual de contenedores**
- 20 000 000 o mayor
 - 10 000 000 a menos de 15 000 000
 - 5 000 000 a menos de 10 000 000
 - 3 000 000 a menos de 5 000 000
 - Menos de 3 000 000

■ Rutas de navegación más importantes

Escala en el ecuador
 1:110 000 000
 1 centímetro = 1 100 kilómetros
 0 1100 2200 4400 Km
 Proyección Robinson

Fuentes: 1. Mapa de síntesis nº 71, Documento de datos de comercio marítimo 2003, junio, enero de 2005; 2. World Map; World Bank Source; 3. World Port Statistics American Association of Port Authorities



Aeropuertos con mayor tráfico anual de pasajeros, 2010
(millones)

- Más de 80
- 60 a menos de 80
- 40 a menos de 60
- 2 a menos de 40
- Menos de 2

Rutas aéreas con mayor tráfico anual de pasajeros, 2010
(millones)

- Más de 8
- 6 a menos de 8
- 4 a menos de 6
- 2 a menos de 4
- 1 a menos de 2
- Redes aéreas con menor tráfico

Rutas aéreas con mayor tráfico anual de pasajeros, 2010
(millones)

- Más de 8
- 6 a menos de 8
- 4 a menos de 6
- 2 a menos de 4
- 1 a menos de 2
- Redes aéreas con menor tráfico

Escala en el ecuador
1:110 000 000
1 centímetro = 1 100 kilómetros
0 1 100 2 200 4 400
km
Proyección Robinson

Fuente 1. Passenger Traffic, 2010 Annual Traffic Report Final, Airport Council International.
Fuente 2. CasAir Routes, 2008. United Nations Environment Programme.

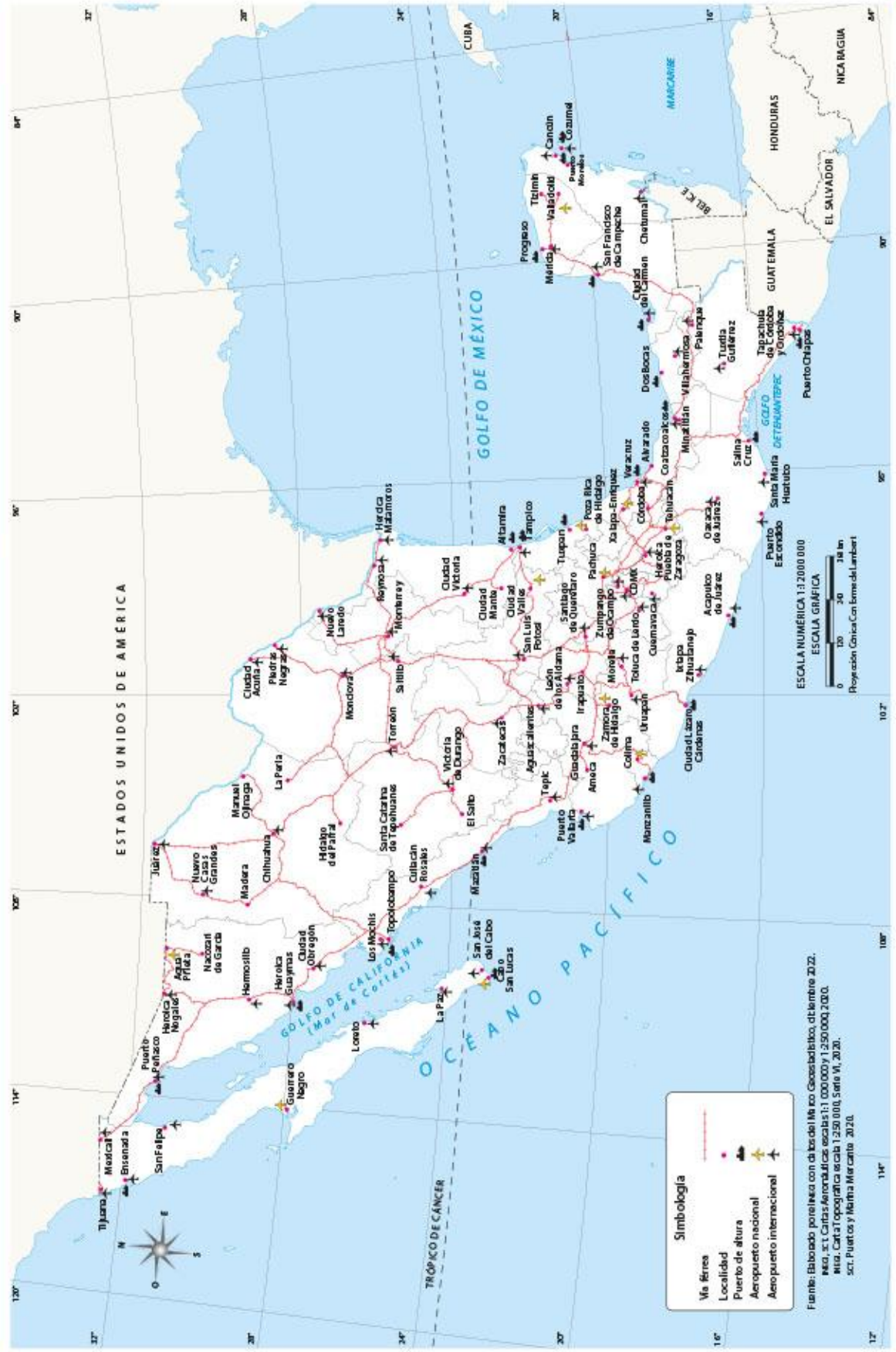
Corredores carreteros de México

Componentes Económicos



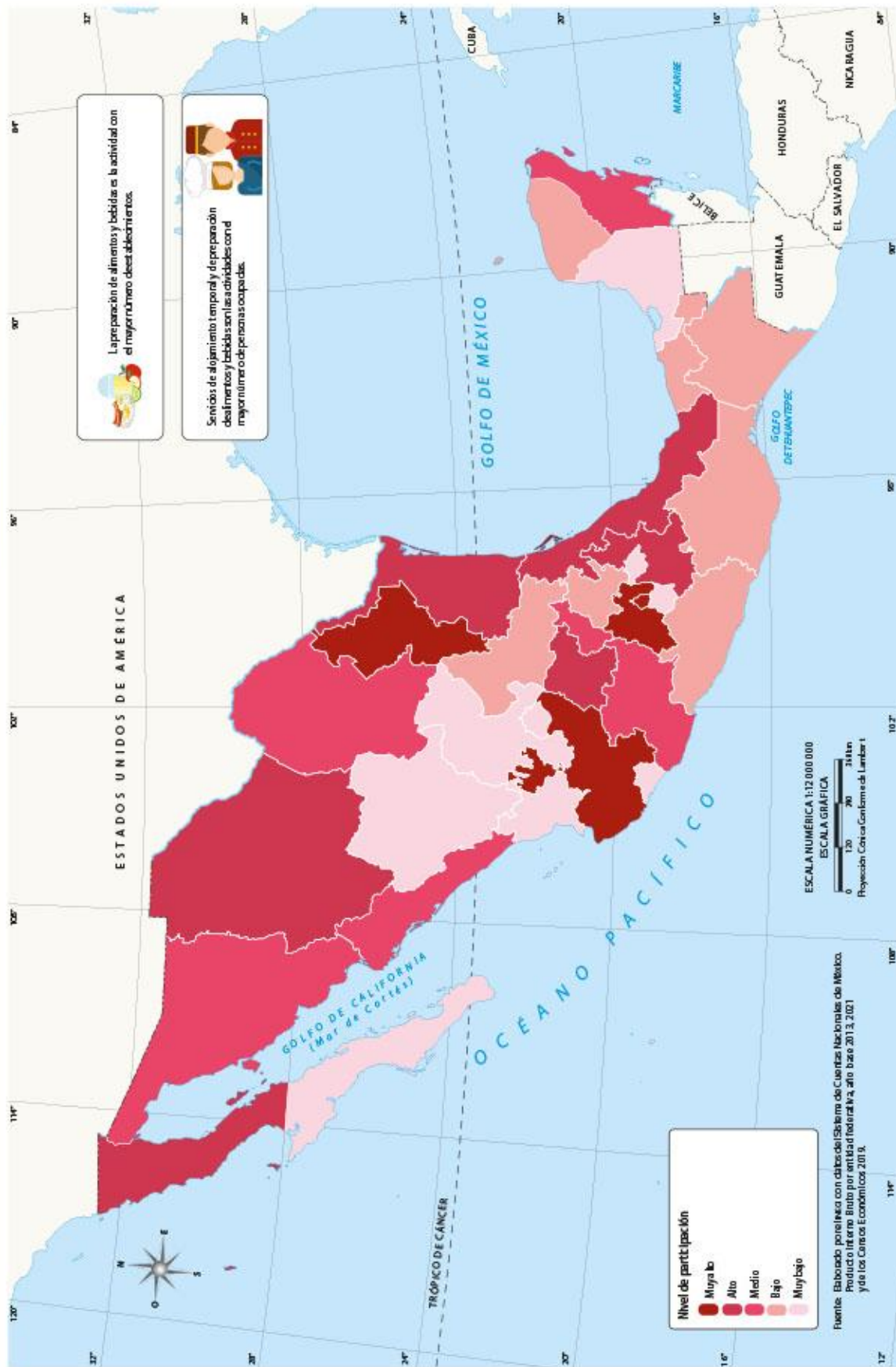
Vías férreas, aeropuertos y puertos de altura de México

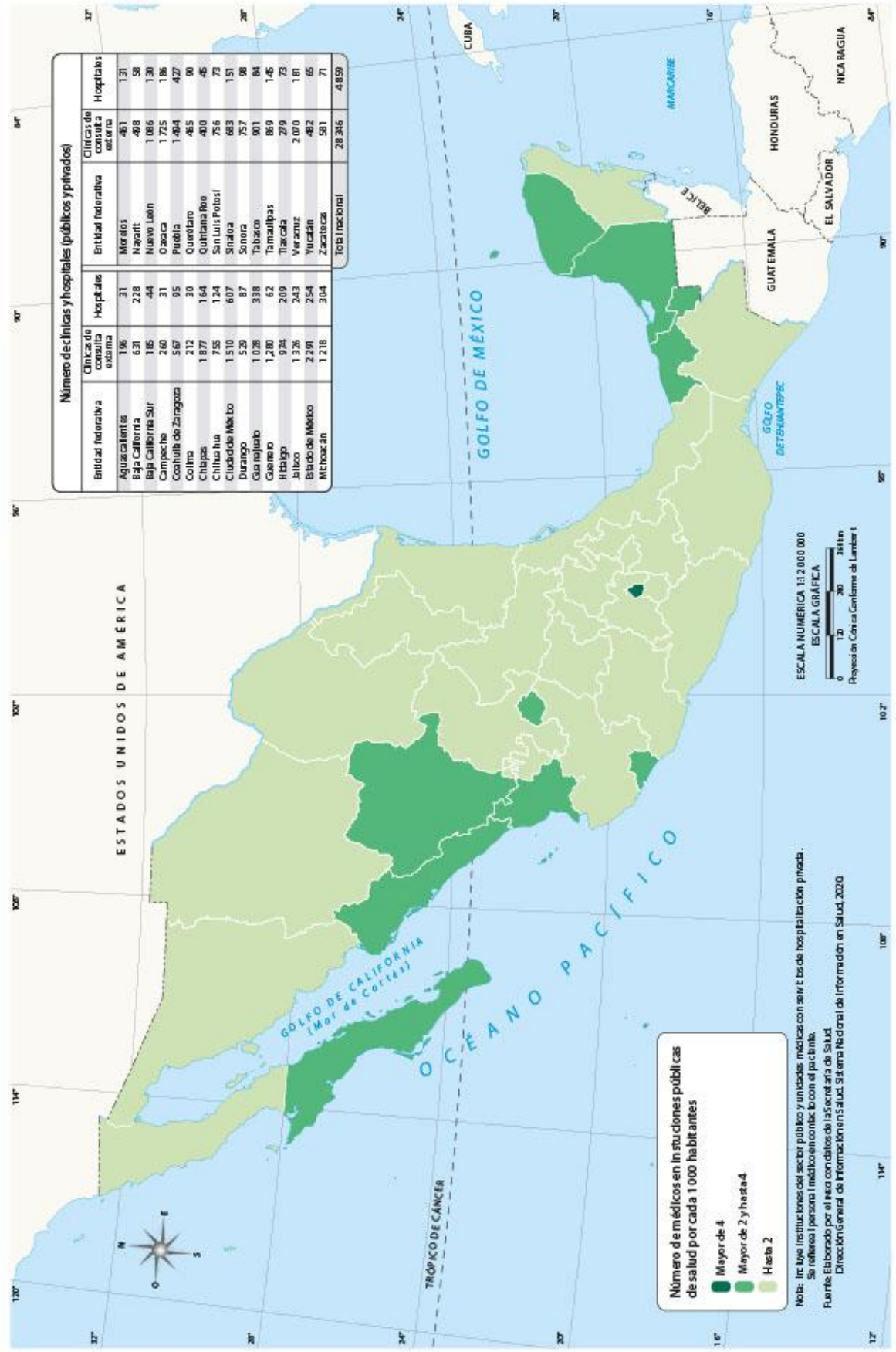
Componentes Económicos



Servicios en México

Componentes Económicos





Número de médicos en instituciones públicas de salud por cada 1 000 habitantes

- Mayor de 4
- Mayor de 2 y hasta 4
- Hasta 2

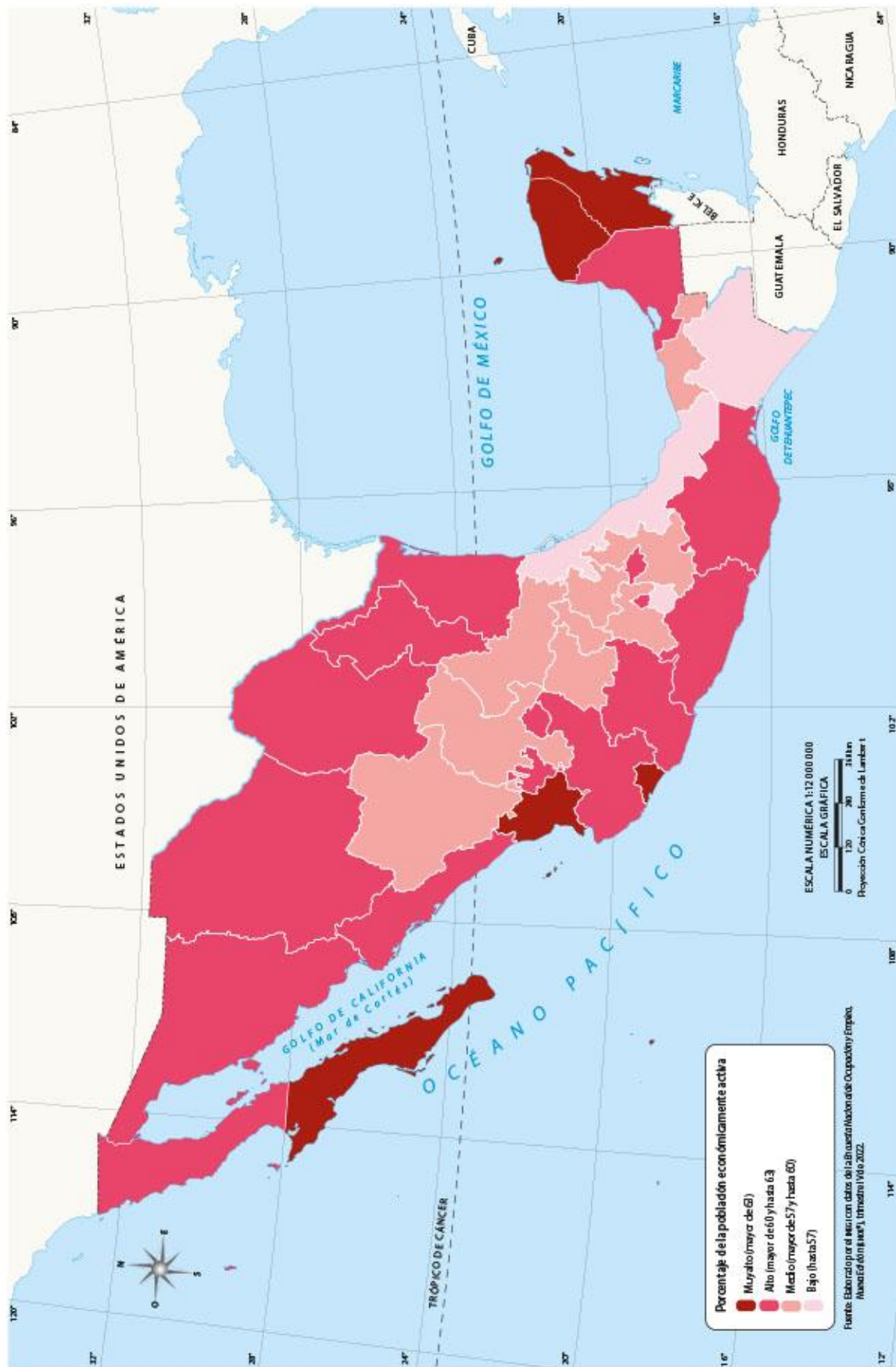
Nota: Incluye instituciones del sector público y unidades médicas con servicios de hospitalización privada. Si refiere a persona médica en contacto con el paciente.
Fuente: Elaborado por el área estadística de la Secretaría de Salud.
 Dirección General de Información en Salud. Sistema Nacional de Información en Salud, 2020

Entidad Federativa	Clinicas de consulta externa	Hospitales	Entidad federativa	Clinicas de consulta externa	Hospitales
Aguascalientes	196	31	Morales	461	131
Baja California	631	228	Nayarit	408	58
Baja California Sur	185	44	Nuevo León	1 086	130
Campeche	260	31	Oaxaca	1 725	186
Coahuila de Zaragoza	567	95	Puebla	1 484	427
Colima	212	30	Queretaro	465	90
Chiapas	1 877	164	Quintana Roo	400	46
Chihuahua	755	124	San Luis Potosí	756	73
Ciudad de México	1 510	607	Sinaloa	683	151
Durango	529	87	Sonora	757	98
Guanajuato	1 028	338	Tabasco	901	84
Guerrero	1 280	62	Tamaulipas	869	146
Hidalgo	934	209	Tlaxcala	279	73
Jalisco	1 326	243	Veracruz	2 070	181
Estado de México	2 291	254	Yucatán	482	65
Michoacán	1 218	304	Zacatecas	581	71
Total Nacional	28 346	4 859			

ESCALA NUMÉRICA 1:12 000 000
 ESCALA GRÁFICA
 0 10 20 30 Kilómetros
 Proyección: Conico Conformal de Lambert 1

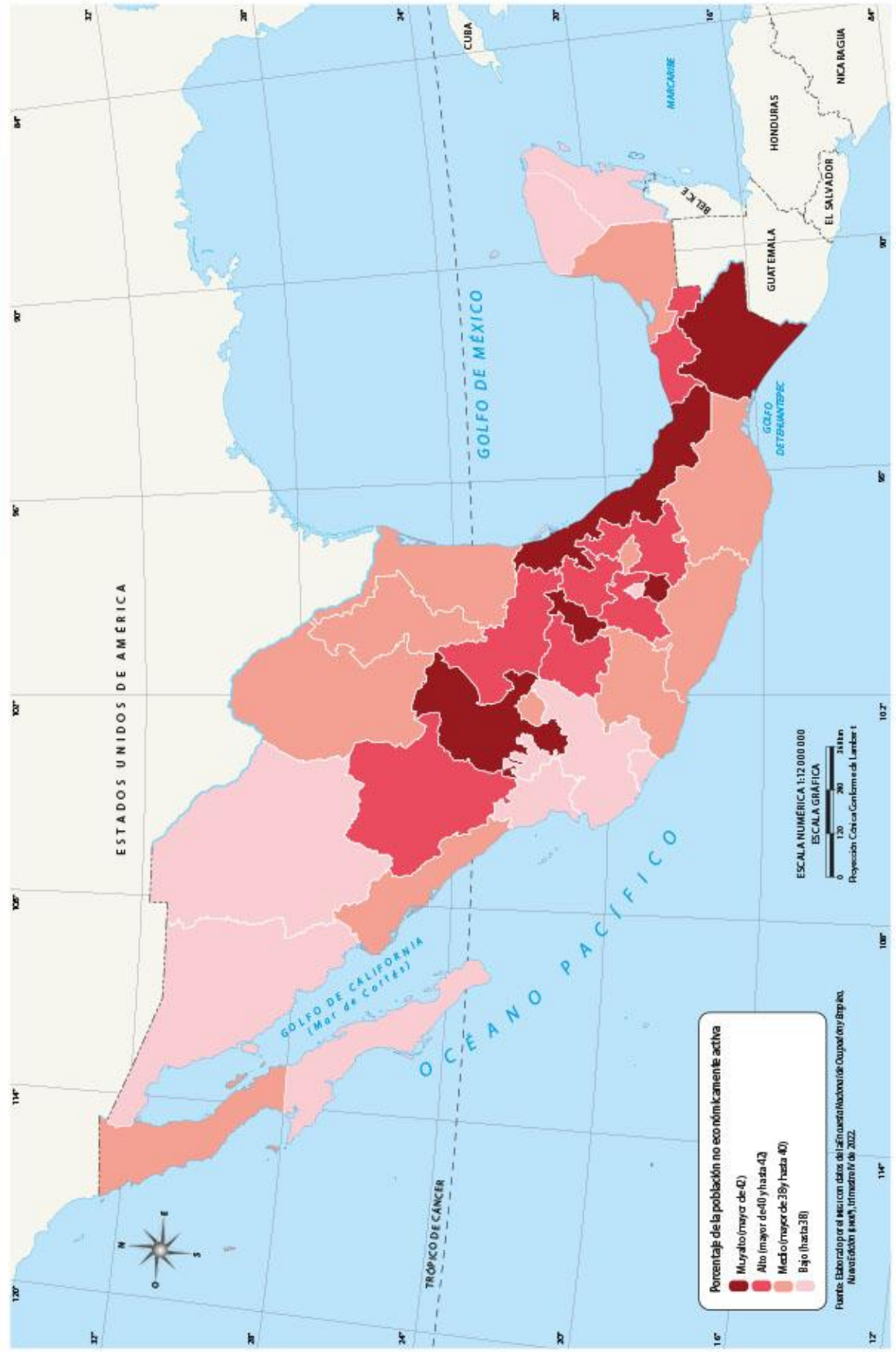
Población económicamente activa en México

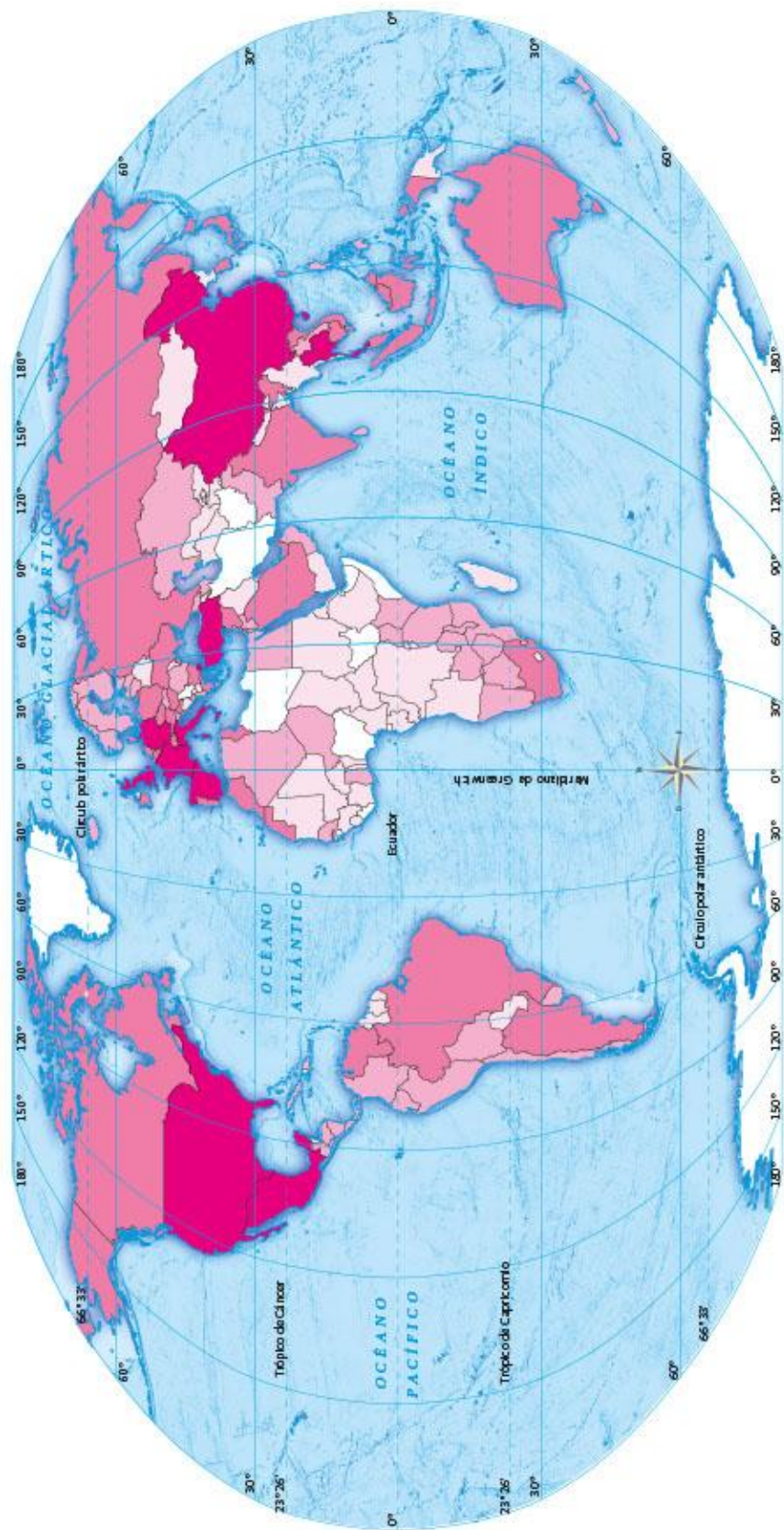
Componentes Económicos



Población no económicamente activa en México

Componentes Económicos





Número de turistas al año, 2017

(turistas por año)

Países más visitados

Alto (más de 5 000 000)

Medio (de 500 000 a 5 000 000)

Bajo (menos de 500 000)

Sin datos

Escala en el ecuador

1:110 000 000

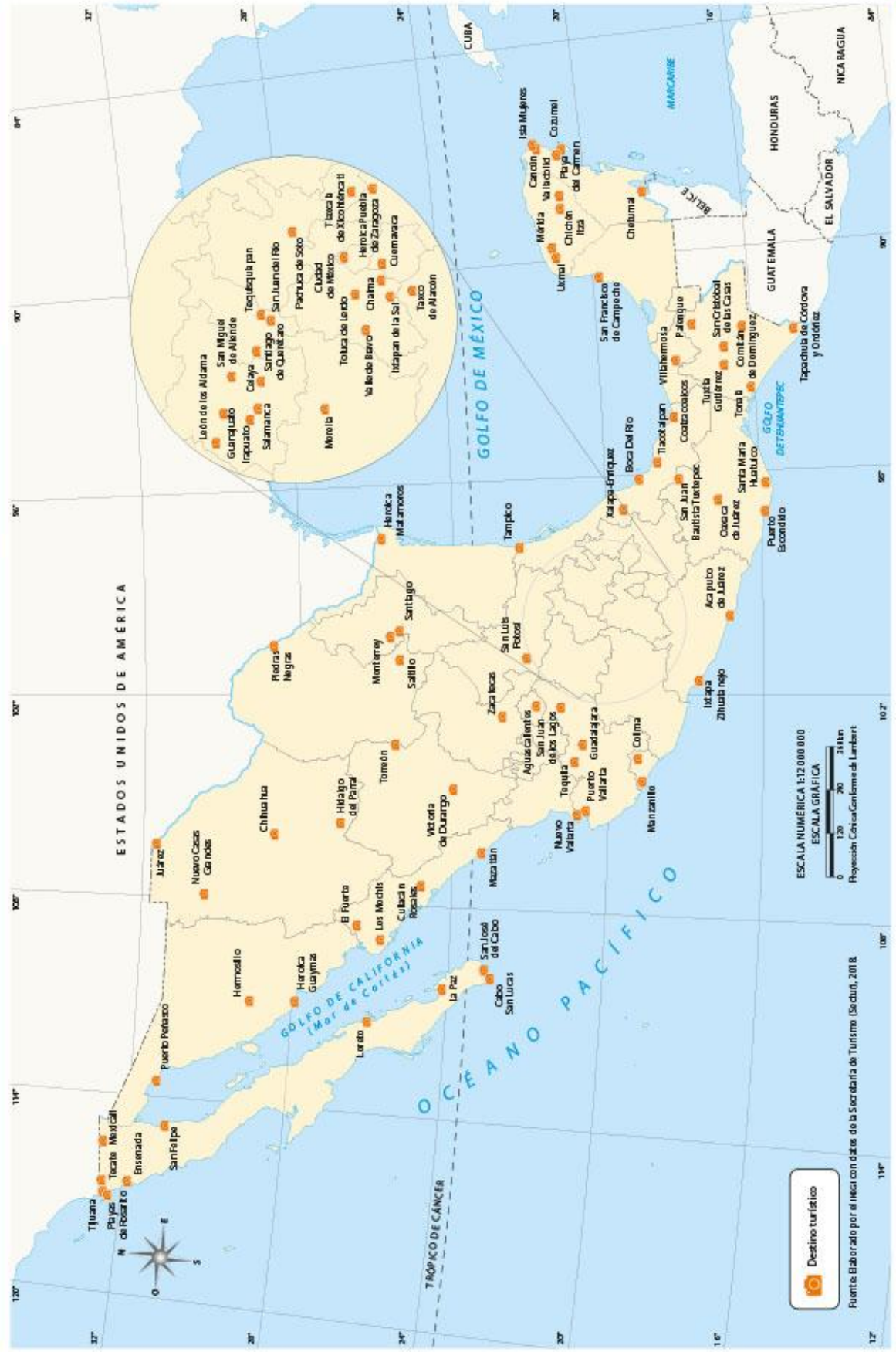
1 centímetro = 1 100 kilómetros

0 1 100 2 200 4 400

Proyección Robinson

Destinos turísticos en México

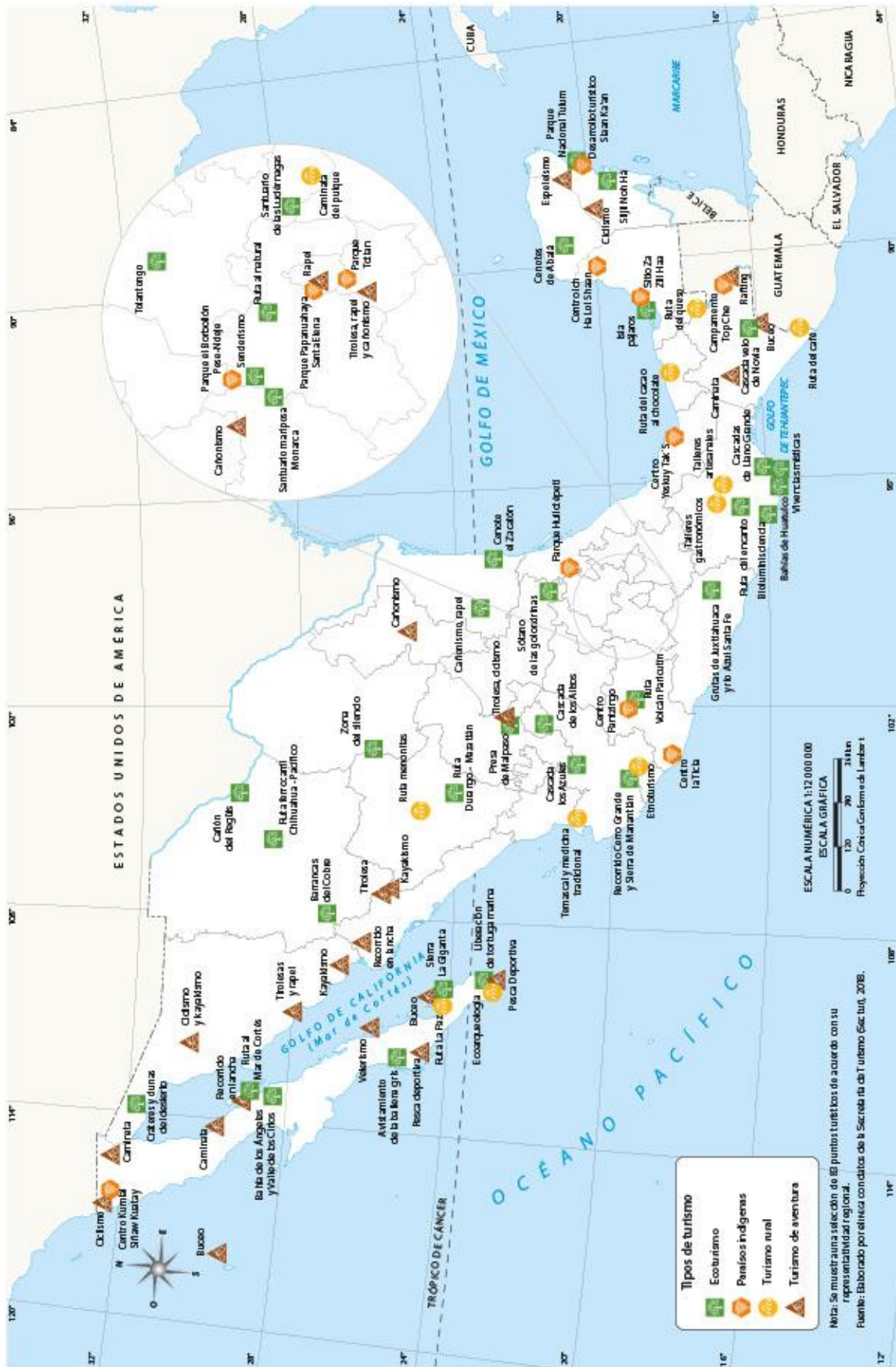
Componentes Económicos





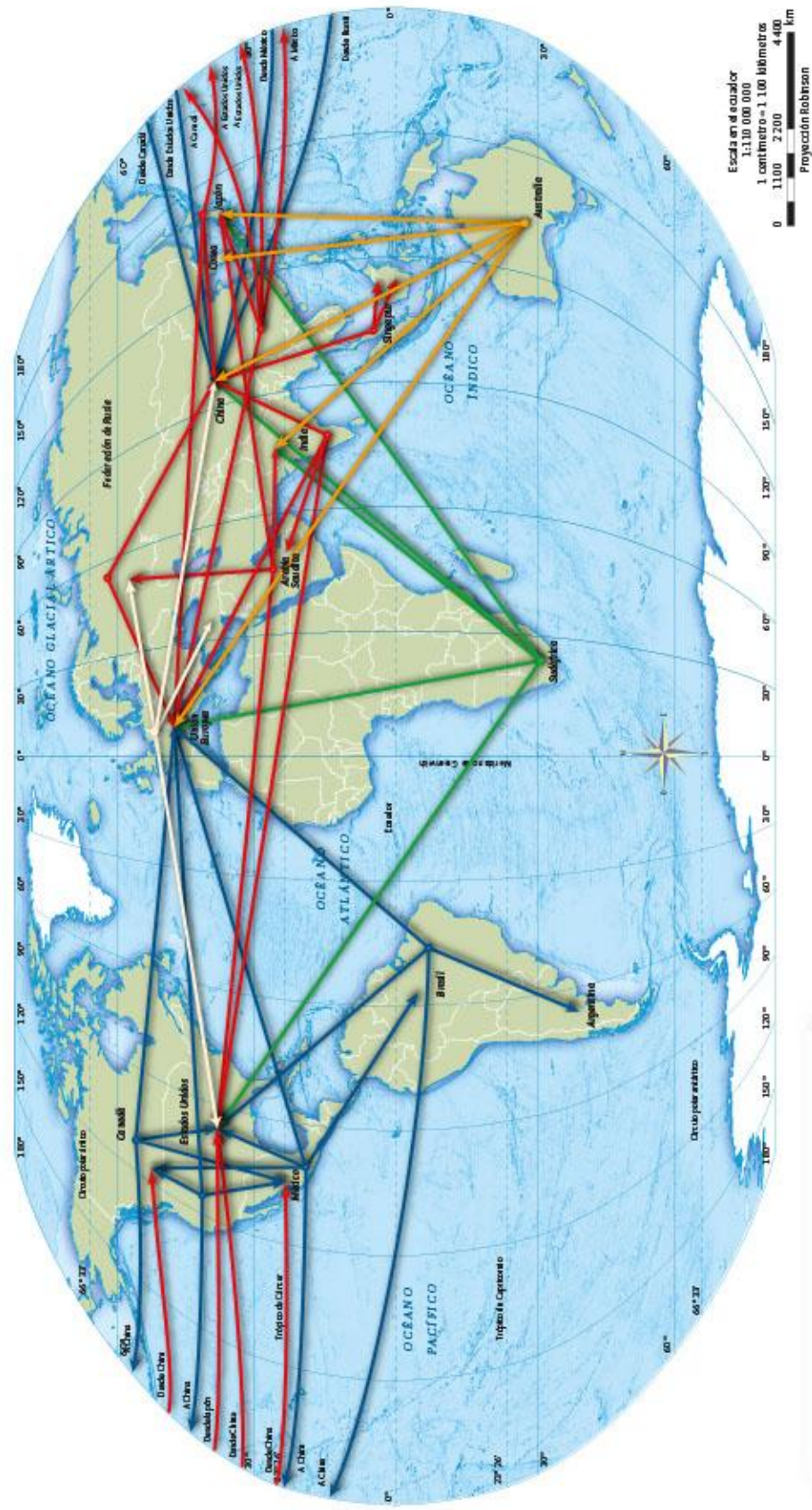
Turismo de naturaleza en México

Componentes Económicos



Principales intercambios comerciales, 2010

Componentes Económicos



Principales intercambios comerciales, 2010

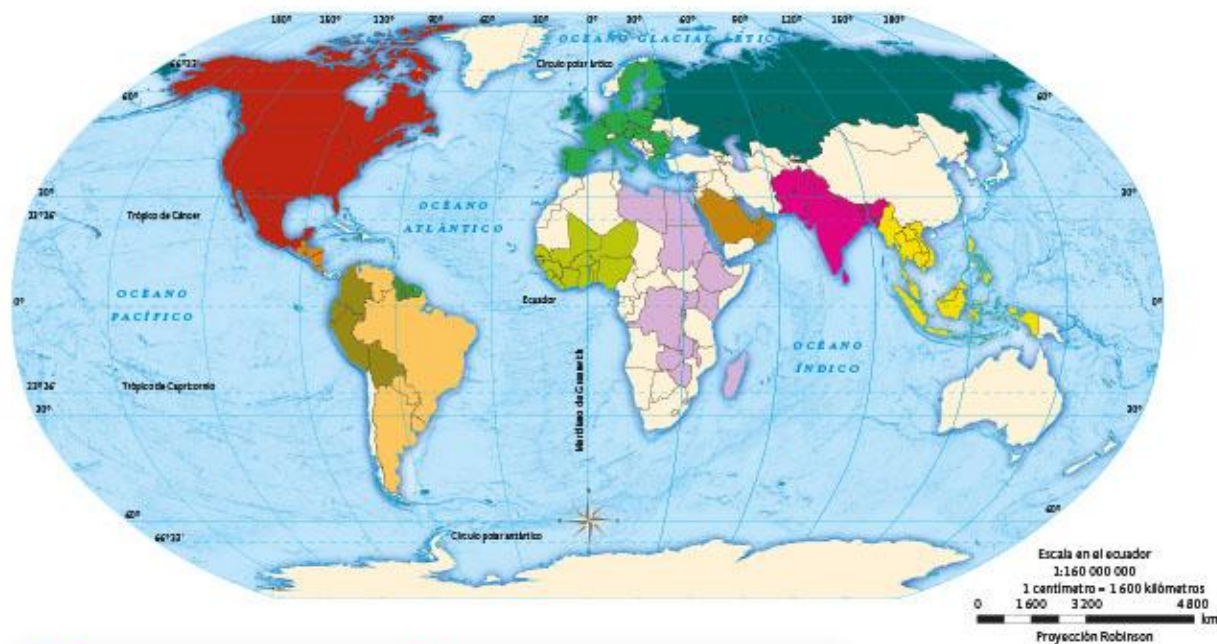
	Desde América		Desde África
	Desde Europa		Desde Asia

Fuente: 1. The World Bank (s. 1). 2010 World Development Indicators. 2. Organización Mundial del Comercio (s. 1). Datos comparados y actualizados.



■ Bloque APEC (Foro de Cooperación Económica Asia-Pacífico)
 ■ No asociados

* La Unión Europea es una organización de países conformada por Alemania, Austria, Bélgica, Bulgaria, Chipre, Croacia, Dinamarca, Eslovaquia, Eslovenia, España, Estonia, Finlandia, Francia, Grecia, Hungría, Irlanda, Italia, Letonia, Lituania, Luxemburgo, Malta, Países Bajos, Polonia, Portugal, República Checa, Rumanía y Suecia.



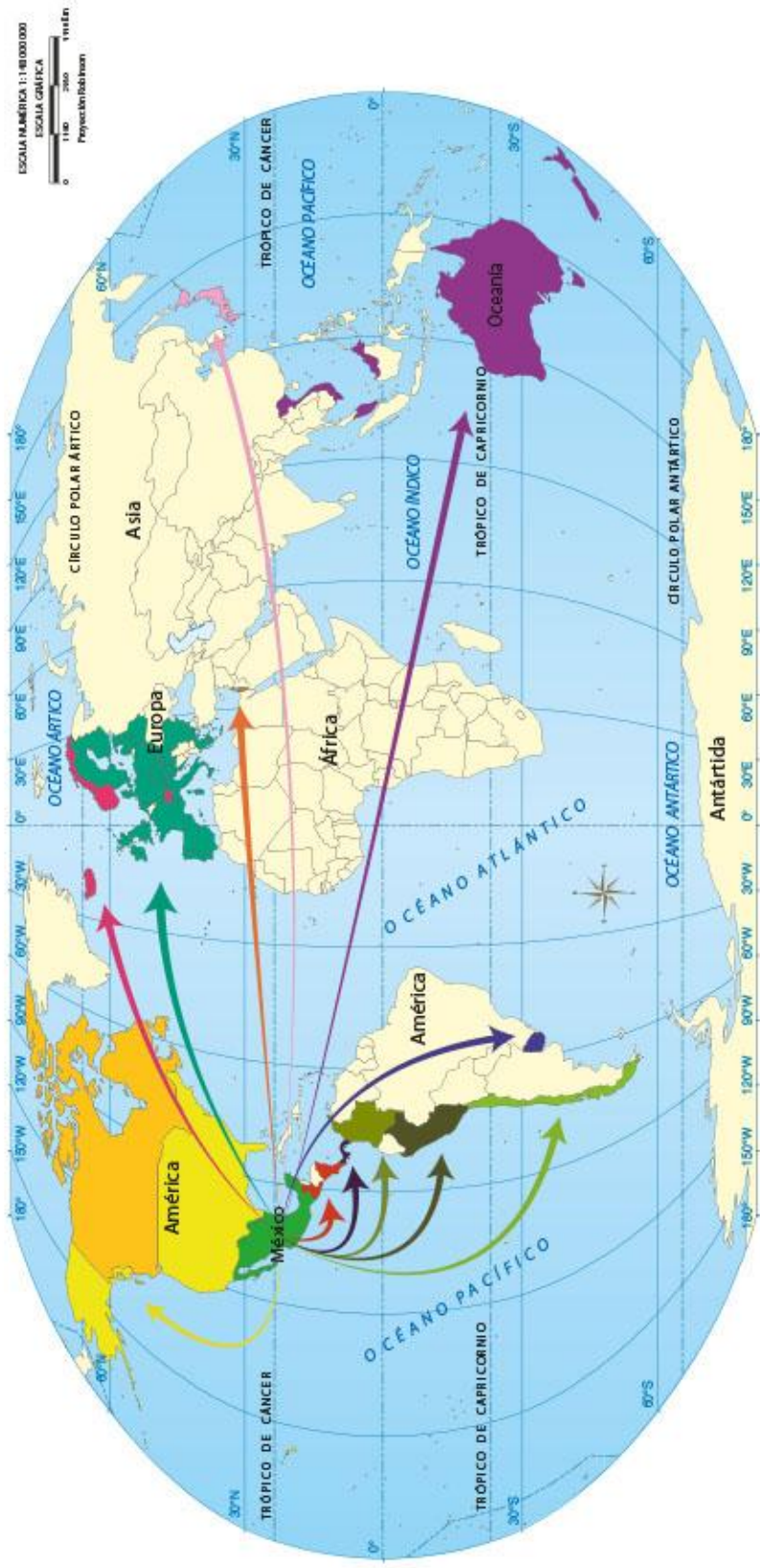
Escala en el ecuador
 1:160 000 000
 1 centímetro = 1 600 kilómetros
 0 1 600 3 200 4 800 km
 Proyección Robinson

■ Tratado entre México, Estados Unidos y Canadá	■ Comunidad Económica Eurasiática
■ Comunidad del Caribe (CARICOM)	■ Comunidad Económica de Estados de África Occidental
■ Mercado Común Centroamericano	■ Mercado Común de África Oriental y Austral
■ Comunidad Andina	■ Consejo de Cooperación para los Estados Árabes del Golfo
■ Mercosur	■ Asociación de Naciones del Sudeste Asiático
■ Unión Europea	■ Asociación Surasiática para la Cooperación Internacional
	■ No asociados

Fuentes: 1. Estados Miembros de la UE, Unión Europea; 2. Lista de países miembros, Comunidad Económica Eurasiática; 3. Policy Challenges in the Gulf Cooperation Council Countries, International Monetary Fund; 4. Lista de Estados miembros de la Asociación de Naciones del Sudeste Asiático; 5. TLC Hoy, Tratado entre México, Estados Unidos y Canadá (T-MEC); 6. Mercado Común Centroamericano, Centro de Información sobre Comercio Exterior, OEA; 7. Comunidad del Caribe; 8. Quiénes somos, Mercosur; 9. COMESA Member States, Common Market for Eastern and Southern Africa; 10. Sitio web de la Comunidad Andina; 11. ECOWAS Member States, Economic Community of West African States; 12. Sitio web de la South Asian Association for Regional Cooperation; 13. APECStarts, Asia-Pacific Economic Cooperation.

Principales tratados comerciales de México

Componentes Económicos

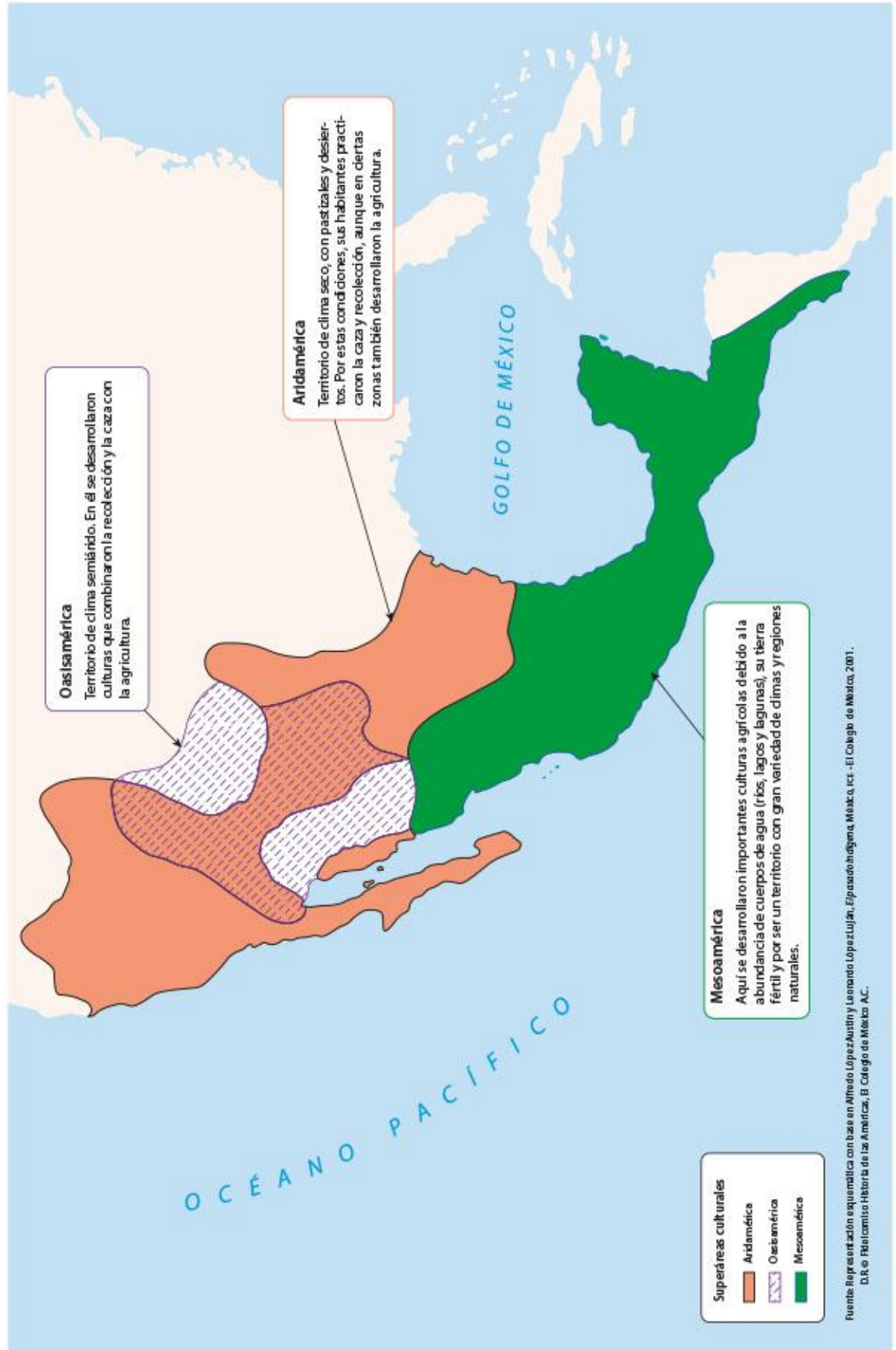


Tratados de libre comercio	Asociación Europea de Libre Comercio (AELC)	Uruguay	Japón	Centroamérica	Panamá	Alianza del Pacífico	Tratado Integral y Progresista de Asociación Transpacífico (TIPTAP)	América del Norte (T-MEC)
Colombia 1995	2001	2004	2005	2013	2015	2016	2018	2020
<ul style="list-style-type: none"> Chile Perú Colombia 	<ul style="list-style-type: none"> Noruega Islandia Suecia Liechtenstein 	<ul style="list-style-type: none"> Uruguay 	<ul style="list-style-type: none"> Japón 	<ul style="list-style-type: none"> Guatemala Costa Rica Nicaragua El Salvador 	<ul style="list-style-type: none"> Panamá 	<ul style="list-style-type: none"> Chile Colombia Perú 	<ul style="list-style-type: none"> Australia Brunei Indonesia Malasia Nueva Zelanda Vietnam Singapur Malasia Japón 	<ul style="list-style-type: none"> Canadá EE.UU.

Nota: El año corresponde a la entrada en vigor de cada uno de los tratados de libre comercio.
Fuente: El boletín por el INEGI con datos de la Secretaría de Economía (S.E.), 2018.
Limites administrativos Eurogeográficos 2020.

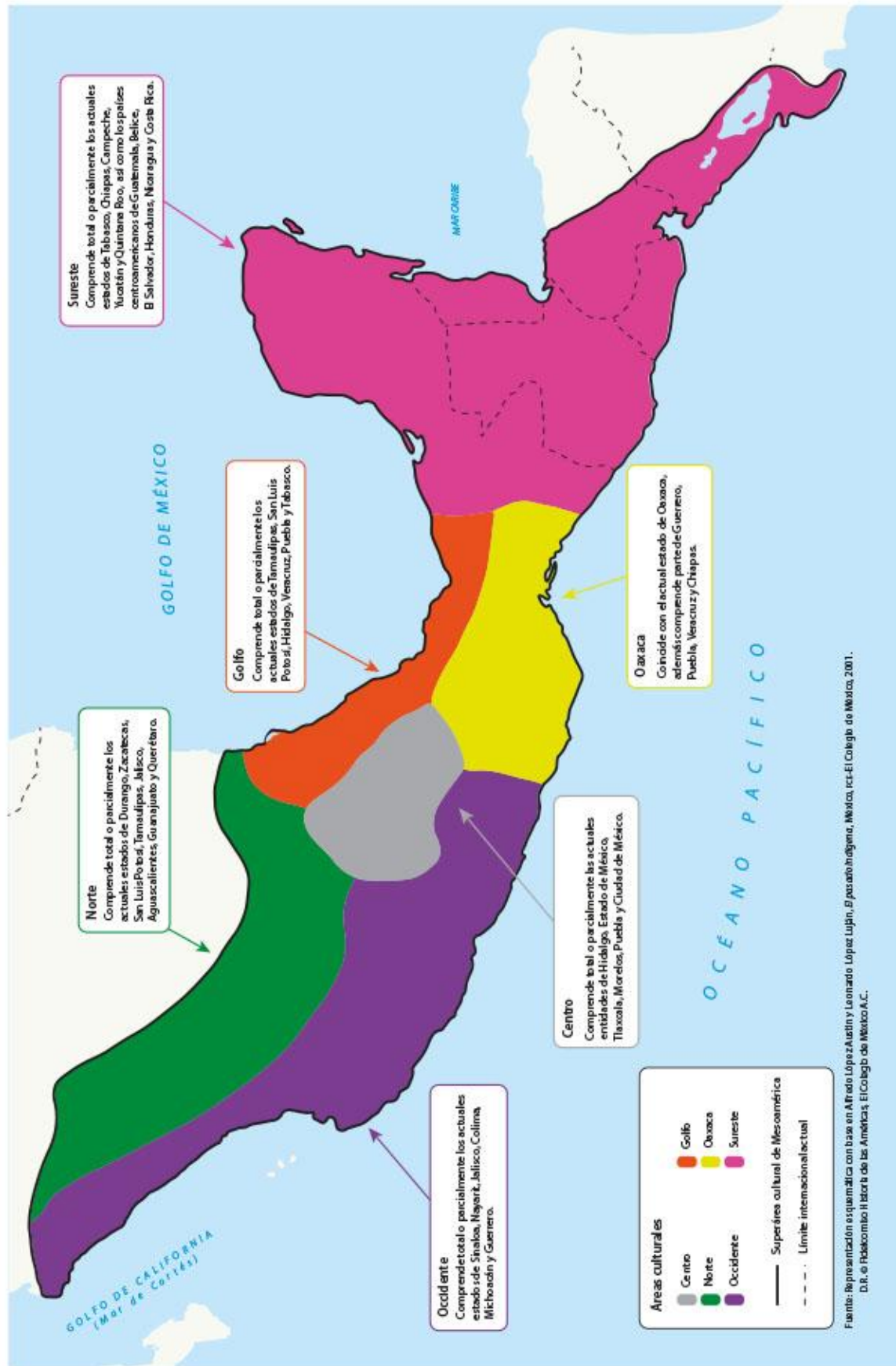






Mesoamérica y sus áreas culturales

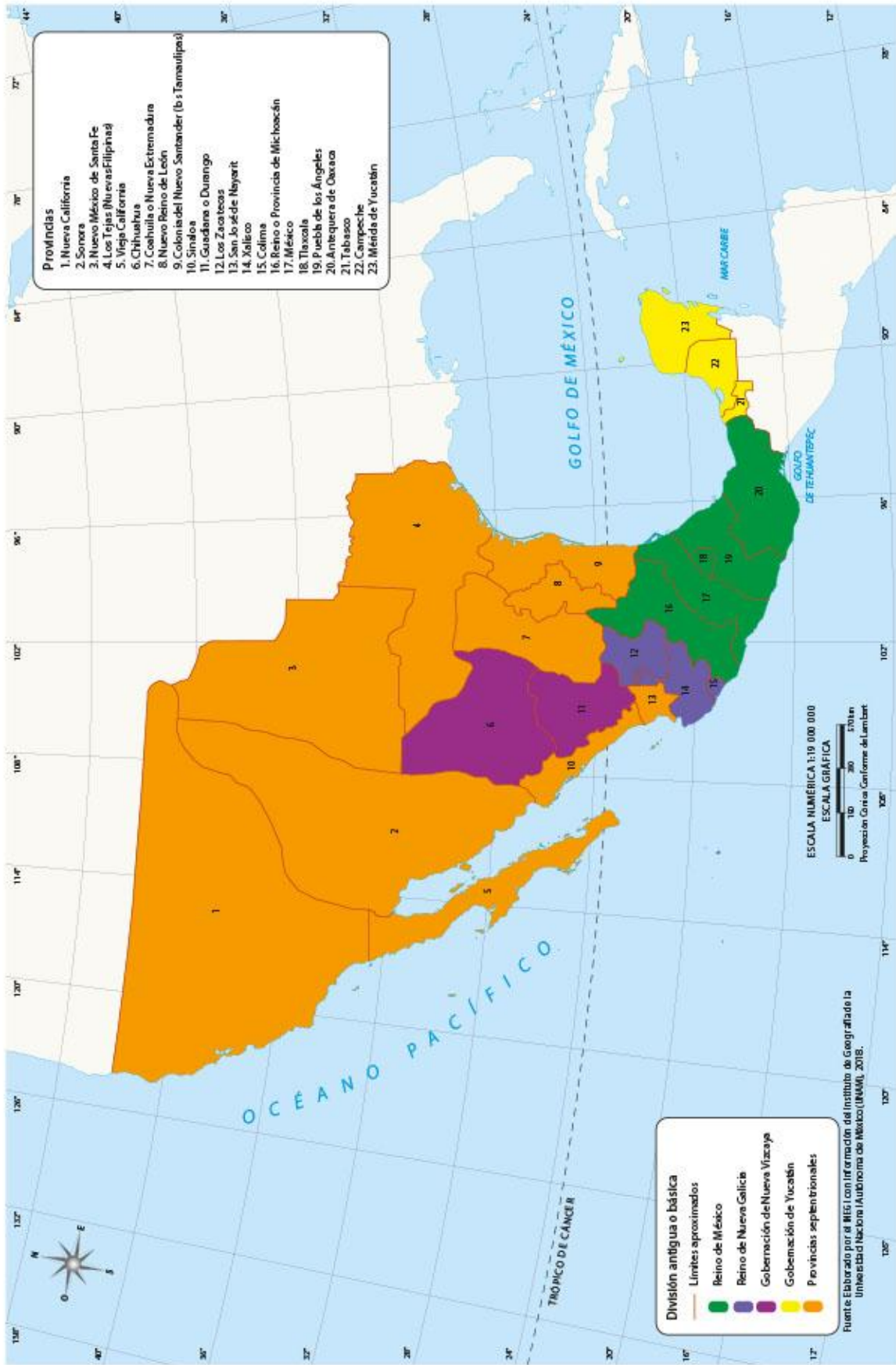
Componentes Históricos



Fuente: Representación esquemática con base en Alfredo López Austin y Leonardo López Luján, *El pasado indígena*, INAH, IICA, El Colegio de México, 2001.
D. I. e. Hidrocomiso Ilustración de las Américas, El Colegio de México A.C.

División antigua de México (provincias y reinos), 1550-1776

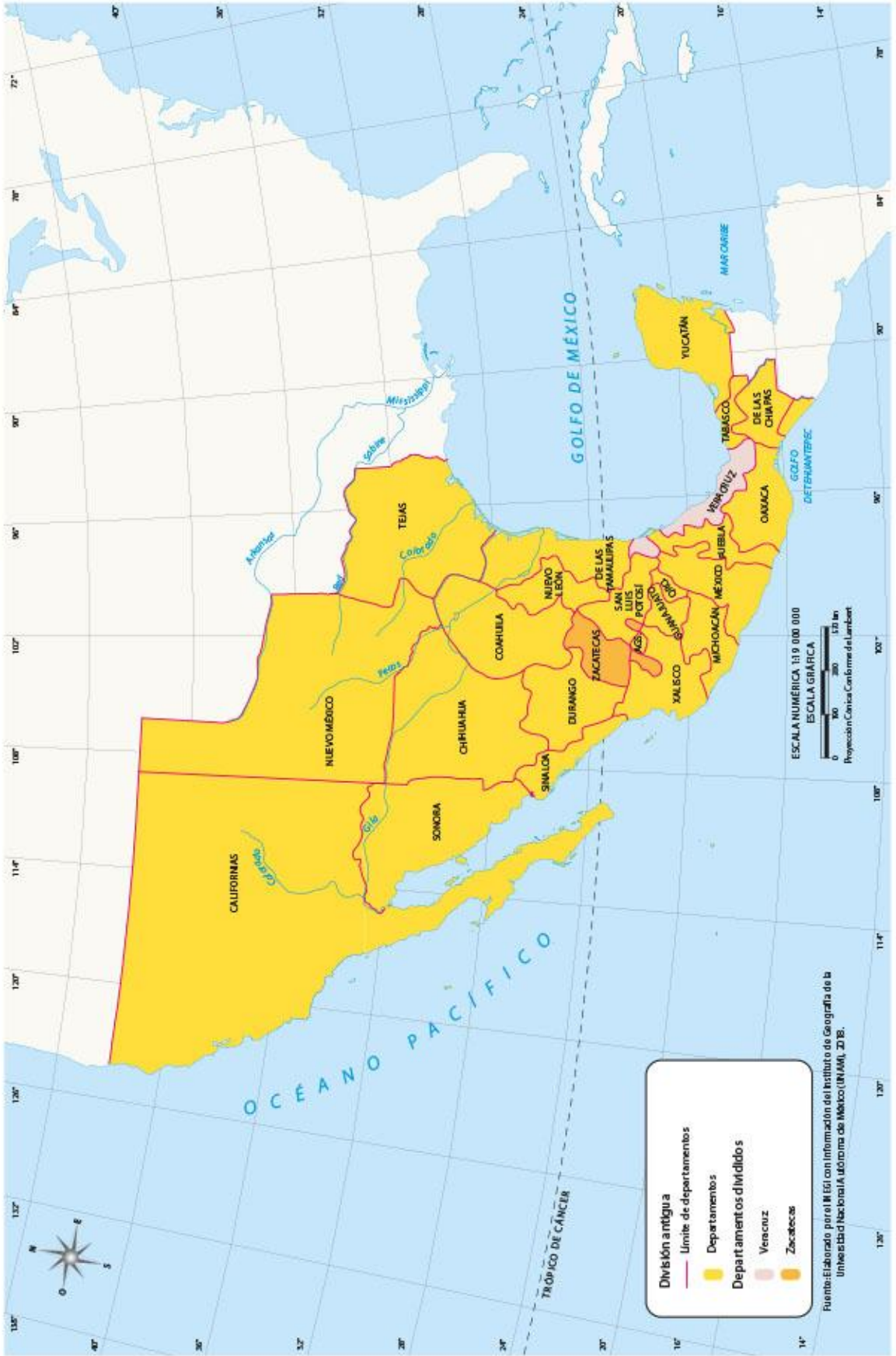
Componentes Históricos





División territorial de México, 1843-1846

Componentes Históricos



Mapa de los Estados Unidos de Méjico, 1828

Componentes Históricos





La invasión norteamericana en México, 1846-1848

Componentes Históricos







Aguascalientes



Capital: Aguascalientes
 Extensión: 5 615.7 km², 0.3% del territorio nacional
 Municipios: 11
 Población: 1 425 607 habitantes, 1.1% del total del país

PRINCIPALES ACTIVIDADES ECONÓMICAS



RANGOS DE ELEVACIÓN

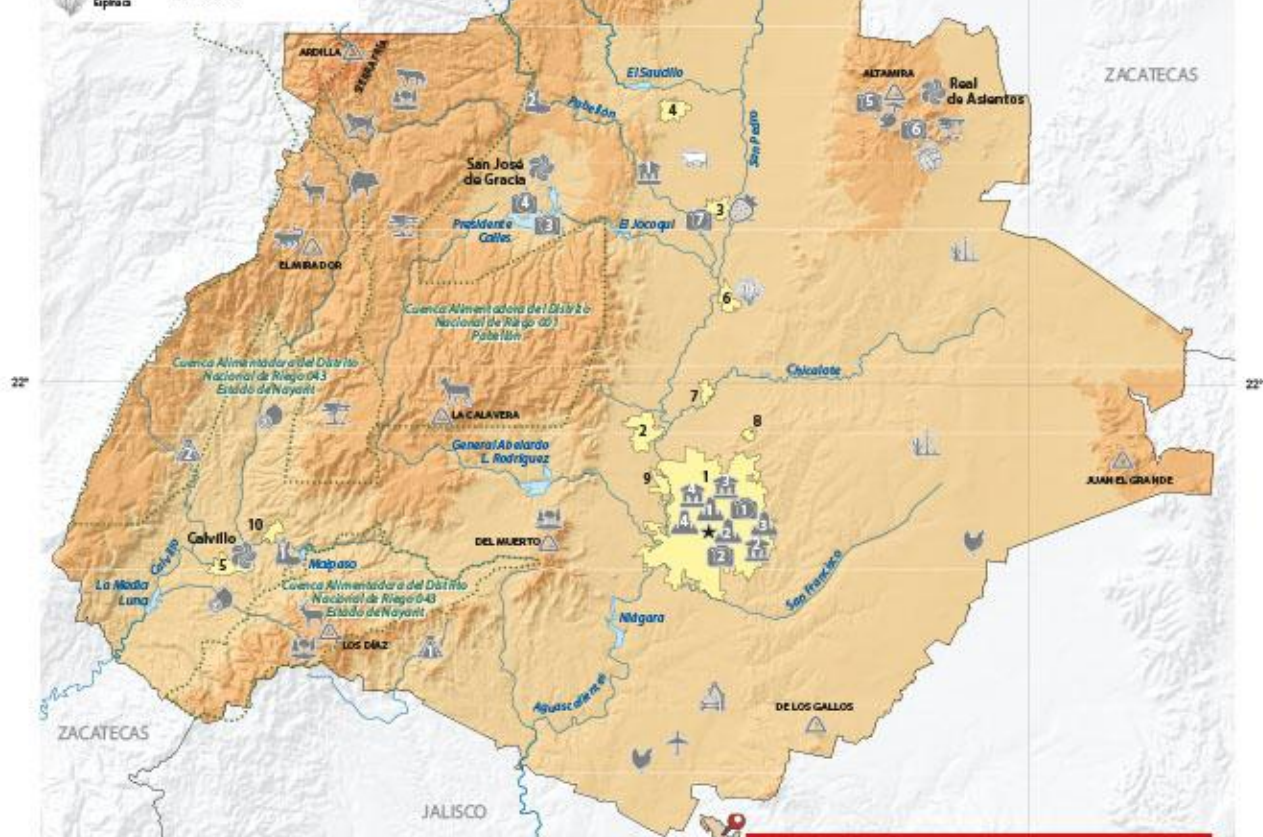


ESCALA NUMÉRICA 1: 500 000

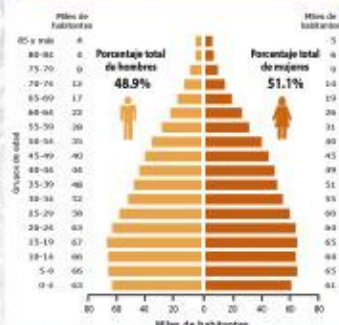
ESCALA GRÁFICA



Proyección Cónica Conforme de Lambert



POBLACIÓN POR EDAD Y SEXO



LOCALIDADES MÁS POBLADAS

- 1 Aguascalientes
- 2 Jesús María
- 3 Pabellón de Artaaga
- 4 Rincón de Romos
- 5 Calvillo
- 6 San Francisco de los Romo
- 7 Jesús Gómez Portugal
- 8 La Ribera
- 9 Póctos
- 10 Jocaliente

GENERAL

- ★ CAPITAL DEL ESTADO
- LÍMITE ESTADAL
- 📍 LOCALIDADES MÁS POBLADAS
- ✈️ AEROPUERTO INTERNACIONAL Jesús Terán
- 🏛️ CULTURA
- 🏛️ MUSEO
 1. Día de la Insurgencia de Pabellón de Hidalgo
 1. De Aguascalientes
 2. José Guadalupe Posada
 4. Escárcego
- 🏛️ SITIO ARQUEOLÓGICO
 1. Pinturas rupestres en Ocotlán
 1. Pinturas rupestres en Tepic de S. Mateo
- 🏛️ SITIO HISTÓRICO
 1. Teatro Morelos
 2. Palacio de Gobierno
 2. Antigua Estación de Ferrocarril
 4. Templo de San Marcos

NATURALEZA

- 🌿 ÁREA NATURAL PROTEGIDA
- 🌊 HIDROGRAFÍA
 - 🌊 Río perenne
 - 🌊 Presa
- 🌳 PRINCIPAL BLOQUEACIÓN
 - 🌳 Cerro
- 🌳 ECOSISTEMA
 - 🌳 Bosque templado
 - 🌳 Natural
 - 🌳 Pastoral
- 🐾 FAUNA
 - 🐾 Puma
 - 🐾 Venado
 - 🐾 Gato montés

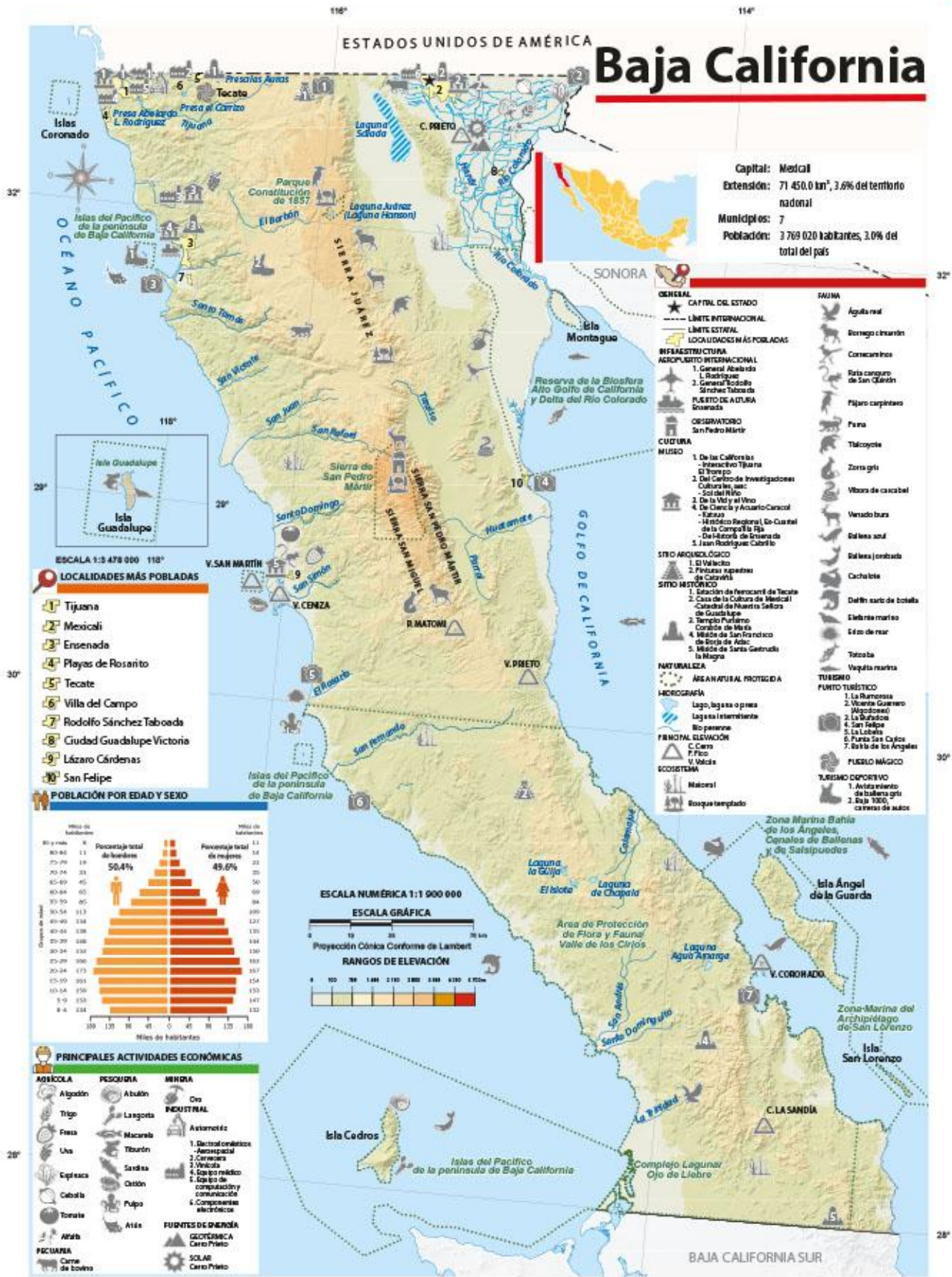
TURISMO

- 🐾 Coyote
- 🐾 Fecarí de collar
- 🐾 Ciervo rojo
- 🏛️ PUNTO TURÍSTICO
 1. Cueva
 2. Jardín de San Marcos
 2. Santuario del Cristo Roto
 4. Pasa Presidente Calles
 5. Mina Real de Asientos
 6. De Convento del Señor del Tapacán
 7. De Hacienda de San Luis de Lajas
- 🏛️ PUEBLO MÁGICO
 1. Calles y plaza de Malpaso, acortamiento y turismo de aventura
 2. Tínel de Fovareño, acortamiento

ESTADOS UNIDOS DE AMÉRICA

Baja California

Capital: Mexicali
 Extensión: 71 450.0 km², 3.6% del territorio nacional
 Municipios: 7
 Población: 3 769 020 habitantes, 3.0% del total del país

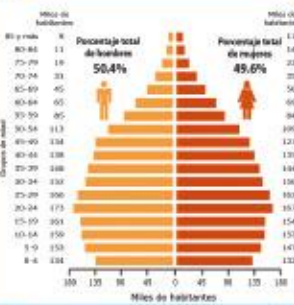


ESCALA 1:3 478 000 118°

LOCALIDADES MÁS POBLADAS

- 1 Tijuana
- 2 Mexicali
- 3 Ensenada
- 4 Playas de Rosarito
- 5 Tecate
- 6 Villa del Campo
- 7 Rodolfo Sánchez Taboada
- 8 Ciudad Guadalupe Victoria
- 9 Lázaro Cárdenas
- 10 San Felipe

POBLACIÓN POR EDAD Y SEXO




ESCALA NUMÉRICA 1:1 900 000

ESCALA GRÁFICA

Proyección Cónica Conforme de Lambert

RANGOS DE ELEVACIÓN



PRINCIPALES ACTIVIDADES ECONÓMICAS

- | AGRICOLA | PESQUERA | MINERIA |
|-----------------|----------|-----------------------------|
| Algodón | Abujón | Oro |
| Trigo | Lagosta | INDUSTRIAL |
| Papa | Macarela | Aeromóvil |
| Uva | Tiburón | 1. Sector inmobiliario |
| Espirales | Sardina | 2. Comercio |
| Cebolla | Octón | 3. Sector médico |
| Tomate | Pulpo | 4. Sector de comunicaciones |
| Alfalfa | Ajónjol | 5. Componentes electrónicos |
| PECUARIA | | FUENTES DE ENERGÍA |
| Cerdo de bovino | | GEOTÉRMICA |
| | | SOLAR |

- GENERAL**
- ★ CAPITAL DEL ESTADO
- LÍMITE INTERNACIONAL
- LÍMITE ESTATAL
- LOCALIDADES MÁS POBLADAS
- BIOGEOGRAFÍA**
- ACROPLANTO INTERNACIONAL
- 1. General Abelardo L. Rodríguez
- 2. General Rodolfo Sánchez Taboada
- PUERTO DE AERONAVEGACIÓN
- San Pedro Mártir
- CULTURA**
- MUSEO**
- 1. De las Californias - Interactivo Tiburón de Bronce
- 2. Del Centro de Investigaciones Culturales, aac - Sol del Norte
- 3. De la Vid y el Vino
- 4. De Ciencia y Aviarco-Caracol - Taurus
- 5. Histórico Regional de Cuernavaca de la Compañía de Jesús
- 6. De la Torre de Sotomayor de San Juan Rodríguez Cabrillo
- SITIO ARQUEOLÓGICO**
- 1. El Vallecito
- 2. Pinturas rupestres de Carahí
- SITIO HISTÓRICO**
- 1. Estación de Ferrocarril de Tecate
- 2. Casa de la Cultura de Mexicali - Catedral de Nuestra Señora de Guadalupe
- 3. Templo Purisima Corazón de María
- 4. Hacienda de San Francisco de Borja de Adán
- 5. Hacienda de Santa Gertrudis la Negra
- NATURALISMA**
- ÁREA NATURAL PROTEGIDA
- MICROGRAFÍA**
- Lago, laguna o presa
- Laguna intermitente
- Bioparque
- FRONTAL ELEVACIÓN**
- C. Cerro
- F. Fiebre
- V. Volcán
- ECOSISTEMA**
- Matorral
- Bosque templado

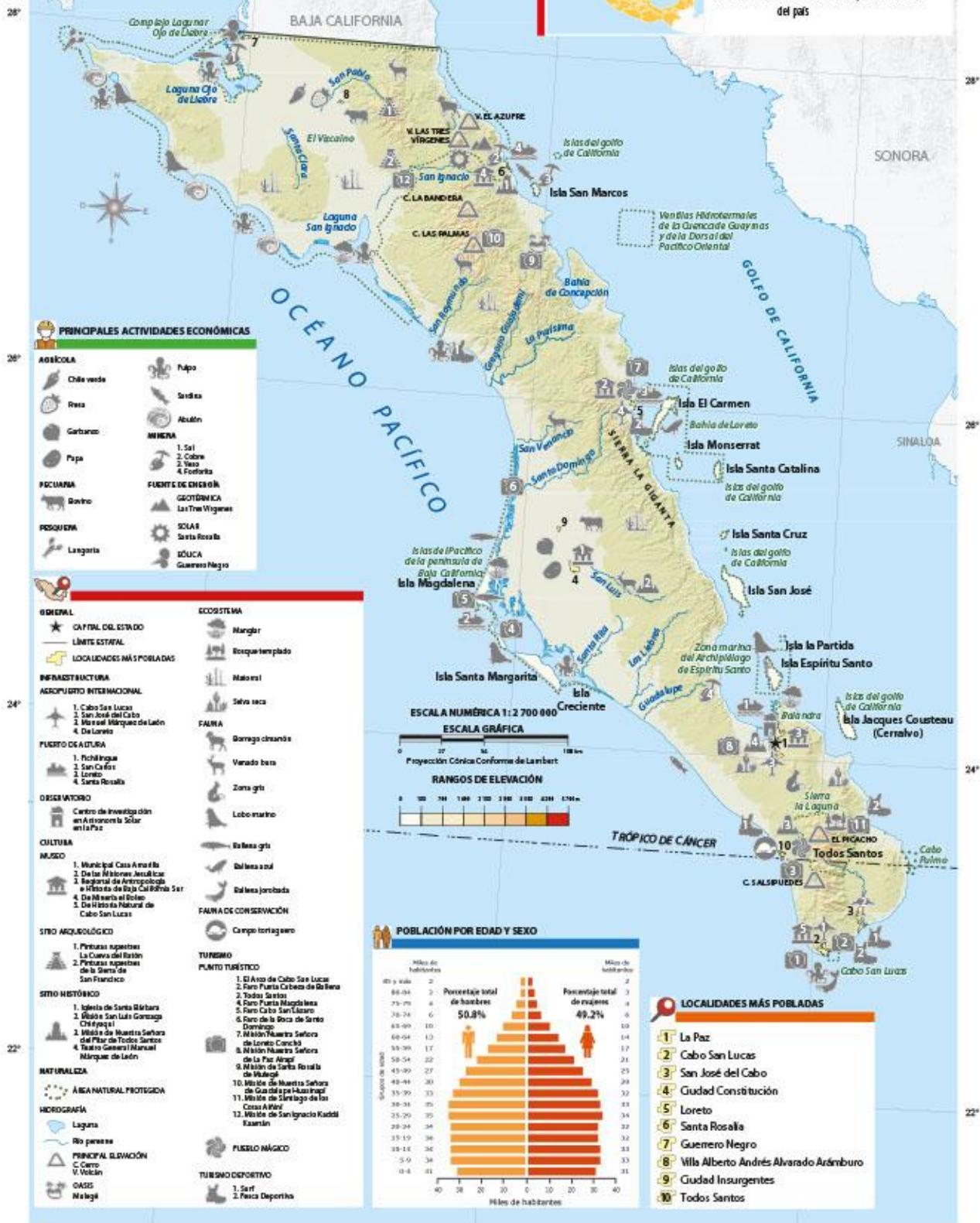
- FAUNA**
- Águila real
- Borracho chinarrón
- Conocotino
- Falta canchero de San Clemente
- Pájaro carpintero
- Pava
- Tilacoyote
- Zorro gris
- Vibora de cascabel
- Veredado bura
- Delfina azul
- Delfina manchado
- Cachalote
- Delfín surco de botella
- Salmón marino
- Efeso de mar
- Tortuga
- Vaqueta marina
- TURISMO**
- PUNTO TURÍSTICO**
- 1. La Ramonosa
- 2. Guerra Guerrero (Wagoneros)
- 3. La Bufadora
- 4. San Felipe
- 5. La Libertad
- 6. Punta San Cayetano
- 7. Bahía de los Angeles
- PUERTO MÁGICO**
- TURISMO DEPORTIVO**
- 1. Avistamiento de ballenas grises
- 2. Baja 1000
- 3. Carrera de autos

BAJA CALIFORNIA SUR

Baja California Sur



Capital: La Paz
Extensión: 73 909,4 km², 3,8% del territorio nacional
Municipios: 5
Población: 798 447 habitantes, 0,6% del total del país



Campeche



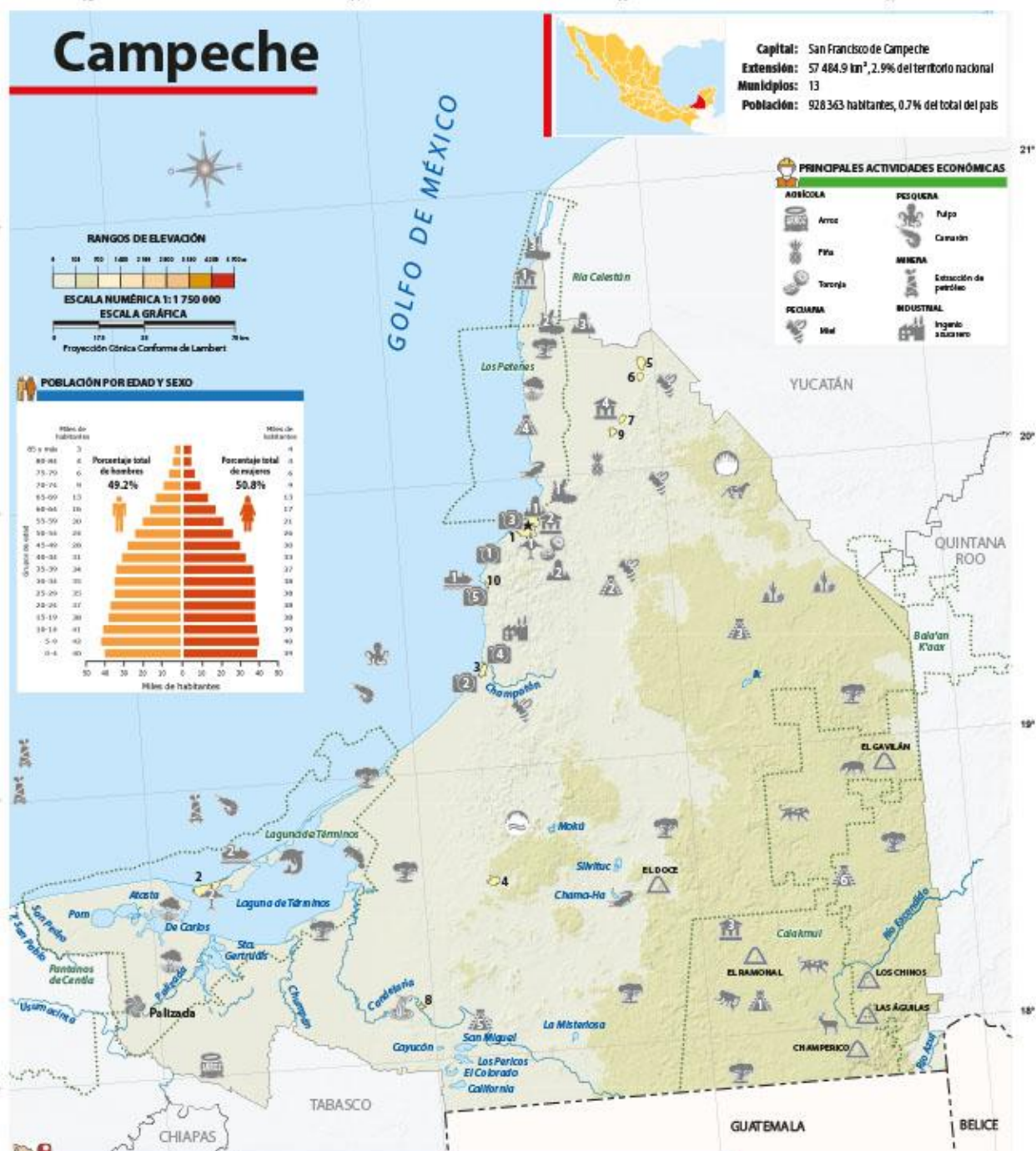
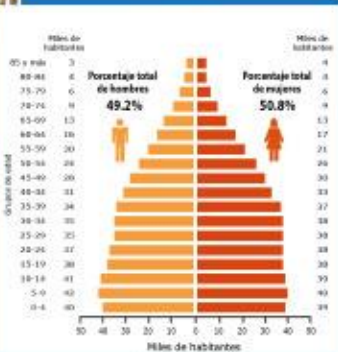
Capital: San Francisco de Campeche
 Extensión: 57 484.9 km², 2.9% del territorio nacional
 Municipios: 13
 Población: 928 363 habitantes, 0.7% del total del país

PRINCIPALES ACTIVIDADES ECONÓMICAS

AGRICOLA	PECUARIA
Arroz	Fruja
Frijol	Caracul
Tarona	Extracción de petróleo
Maíz	Ingeniería a suaves



POBLACIÓN POR EDAD Y SEXO

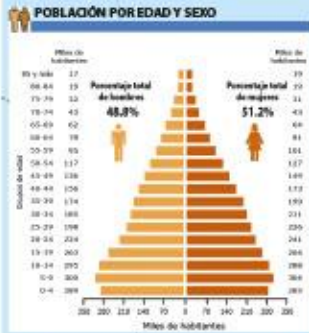


<p>GENERAL</p> <ul style="list-style-type: none"> ★ CAPITAL DEL ESTADO --- LÍMITE INTERNACIONAL — LÍMITE ESTADAL 📍 LOCALIDADES MÁS POBLADAS <p>INFRAESTRUCTURA</p> <p>AEROPUERTO INTERNACIONAL</p> <ol style="list-style-type: none"> 1. Progreso Alberto Aráoz Gray 2. De Ciudad del Carmen <p>FUERTE DE ALTURA</p> <ol style="list-style-type: none"> 1. Sayba Playa 2. Isla del Carmen <p>CULTURA MUSEO</p> <ol style="list-style-type: none"> 1. Piedra Infrante 2. Arqueológico de Campeche 3. De la Nat'rales y Arqueología de Cal'enzel 4. Arqueológico del Camino Real de Hecelbalán 	<p>SITIO ARQUEOLÓGICO</p> <ol style="list-style-type: none"> 1. Calakmul 2. Ichmul 3. Hecelbalán 4. Isla Jaina 5. El Tigre 6. Becán <p>SITIO HISTÓRICO</p> <ol style="list-style-type: none"> 1. Ciudad-Histórica Fortificada de Campeche 2. Fuente de San Miguel 3. Hacienda Uxtepan 4. Hacienda Tixchel <p>NATURALEZA</p> <p>ÁREA NATURAL PROTEGIDA</p> <p>HIPOGEOFA</p> <ul style="list-style-type: none"> Lago o laguna Río pasante 	<p>PRINCIPAL DE ELEVACIÓN</p> <ul style="list-style-type: none"> Cerro <p>CASCADA</p> <ul style="list-style-type: none"> Salto Grande <p>CINOTE</p> <ul style="list-style-type: none"> Miguel Colorado <p>CUVA, GRUTA</p> <ul style="list-style-type: none"> Grutas de Intacambal-Mandán <p>ECOSISTEMA</p> <ul style="list-style-type: none"> Selva seca Selva húmeda Manglar 	<p>FAUNA</p> <ul style="list-style-type: none"> Tapir Jaguar Cocodrilo de pantano Delfín nativo de botella Tigrito Mono aullador Marado cola blanca Mosál <p>TURISMO</p> <p>PUNTO TURÍSTICO</p> <ol style="list-style-type: none"> 1. Playa Bonita 2. Champón 3. Misión de San Francisco de Campeche 4. Playa Boca del Río 5. Balneario popular Papucán <p>PUEBLO MÁGICO</p> <p>TURISMO DEPORTIVO</p> <ol style="list-style-type: none"> 1. Ich Ha Lol X'au, acuatismo 2. D. Ferrera, acuatismo 3. D. Santiago del T'ibalo, pesca deportiva 	<p>LOCALIDADES MÁS POBLADAS</p> <ol style="list-style-type: none"> 1. San Francisco de Campeche 2. Ciudad del Carmen 3. Champón 4. Escárcega 5. Calkini 6. Dzitbalché 7. Hecelbalán 8. Candelaria 9. Pomuch 10. Saybalpaya
---	--	---	--	---

GOLFO DE MEXICO

Chiapas

Capital: Tuxtla Gutiérrez
 Extensión: 73 311.0 km², 3.7% del territorio nacional
 Municipios: 124
 Población: 5 543 628 habitantes, 4.4% del total del país



- ### LOCALIDADES MÁS POBLADAS
- 1 Tuxtla Gutiérrez
 - 2 Tapachula de Córdova y Ordóñez
 - 3 San Cristóbal de las Casas
 - 4 Comitán de Domínguez
 - 5 Chiapa de Corzo
 - 6 Palenque
 - 7 Cintalapa de Figueroa
 - 8 Ocosingo
 - 9 Ocozacoautla de Espinosa
 - 10 Tonala

- ### PRINCIPALES ACTIVIDADES ECONÓMICAS
- | AGRICOLA | FLORICULTURA | PECUARIA | INDUSTRIAL |
|------------|--------------------------|----------|-------------------------------|
| Café | Rosa, crisantemo y dátil | Cervarín | Extracción de ámbar |
| Miel | Carne de bovino | Mojeros | |
| Frijoles | Ladle de bovino | Tiborán | FUENTES DE ENERGÍA HIDROÉLICA |
| Cacao | Carne de porcino | Jalpa | 1. Ángel Albino Corzo |
| Piña | Carne de cerdo | Mixteca | 2. Manuel Moreno Torres |
| Cacahuates | Miel | Azufré | 3. Manuel Moreno Torres |
| | | | 4. Dr. Beltrán Domínguez |

- ### GENERAL
- ★ CAPITAL DEL ESTADO
 - LÍMITE INTERNACIONAL
 - - - LÍMITE ESTATAL
 - 🏡 LOCALIDADES MÁS POBLADAS
 - ✈️ INFRAESTRUCTURA AEROPUERTO INTERNACIONAL
 - ✈️ Aéreo Albino Corzo
 - ✈️ PUEBLO DE ALTURA
 - 🏰 CHIAPAS
 - 🏛️ CULTURA MUSEO
 - 1. Arqueológico del Socorro
 - 2. Arqueológico de Comitán
 - 3. Regional de Chiapas
 - 4. San Cristóbal de las Casas
 - 5. Parador Santa María
 - 6. De los Altos de Chiapas
 - 7. Convento de San Domingo de Guzmán
 - 🏠 SITIO AGROICULTIVO
 - 1. Bonampak
 - 2. Palenque
 - 3. Yaxchilán
 - 4. Toniná
 - 5. Yaxán Pucub
 - 🏛️ SITIO HISTÓRICO
 - 1. Casa Beltrán Domínguez
 - 2. Casa de Ángel Albino Corzo
 - 3. Ruinas Mudéjar de Chiapa de Corzo
 - 4. Antiguo Convento de Santo Domingo
 - 5. Carretil de San Cristóbal de las Casas


- ### NATURALEZA
- 🌿 ÁREA NATURAL PROTEGIDA
 - 🌊 HIDROGRAFÍA
 - 🌊 Lago, laguna o presa
 - 🌊 Río perenne
 - 🏔️ PRINCIPAL ELEVACIÓN
 - 🏔️ V. Volcán
 - 🏔️ C. Cerro
 - 🌋 CASCADA
 - 1. El Chichu
 - 2. Agua Azul
 - 3. Micol Ma
 - 4. Si Aguacero
 - 🏠 CUEVA, GRUTA
 - Grutas de Rancho Nuevo
 - 🏞️ BARRANCA, CAÑÓN
 - Parque Ecológico Nacional Cañón del Sumidero
 - 🌳 ECOSISTEMA
 - 🏠 Bosque templado
 - 🌿 Selva húmeda
 - 🌿 Selva húmeda
 - 🏠 Parital
 - 🌿 Manglar

- ### FAUNA
- 🦋 Anfibio volador
 - 🐸 Maricongo
 - 🐼 Coatí
 - 🐼 Coacomitla
 - 🐸 Lagarto
 - 🐸 Nutria de río
 - 🐼 Quetzal
 - 🐼 Jaguar
 - 🏠 TURISMO PUNTO TURÍSTICO
 - 1. Zoológico Miguel Alemán del Tío
 - 2. Parque de la Marimba
 - 3. San Cristóbal de las Casas
 - 🏠 PUEBLO MÁGICO
 - 🏠 TURISMO DE PORTUO
 - Parque Rancho Nuevo, ecológico
 - Parque el Arcobalí acuático

Chihuahua

Capital: Chihuahua
Extensión: 247 412.6 km², 12.6% del territorio nacional
Municipios: 67
Población: 3 741 869 habitantes, 3.0% del total del país

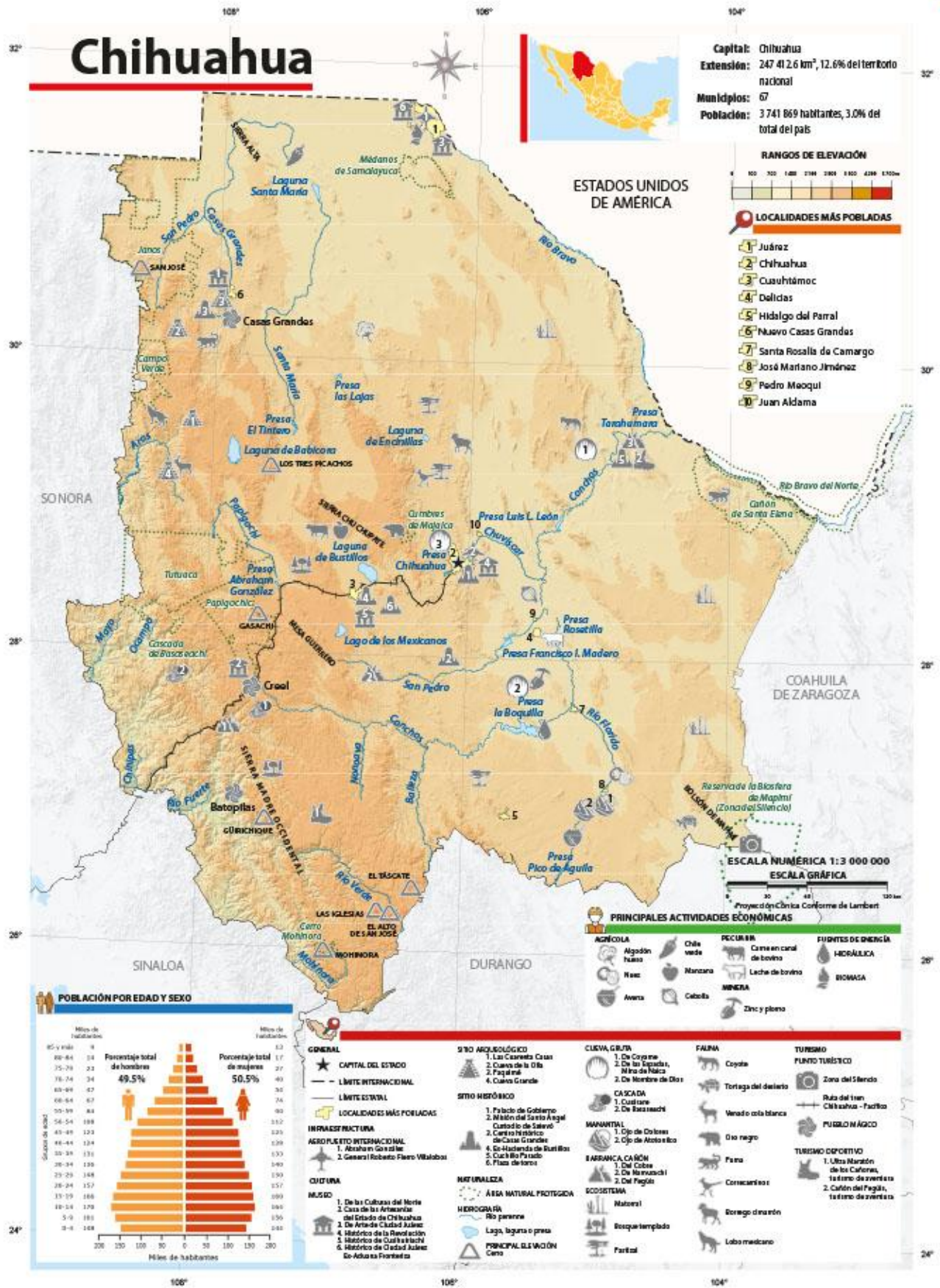
RANGOS DE ELEVACIÓN



LOCALIDADES MÁS POBLADAS

- 1 Juárez
- 2 Chihuahua
- 3 Cuahutémoc
- 4 Delicias
- 5 Hidalgo del Parral
- 6 Nuevo Casas Grandes
- 7 Santa Rosalía de Camargo
- 8 José Mariano Jiménez
- 9 Pedro Mooquí
- 10 Juan Aldama

ESTADOS UNIDOS DE AMÉRICA

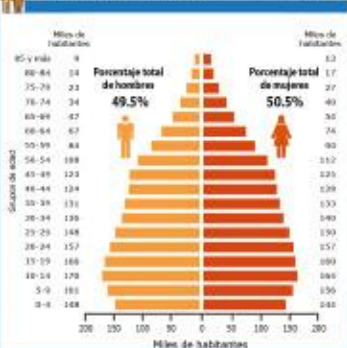


ESCALA NUMÉRICA 1:3 000 000
 ESCALA GRÁFICA

PRINCIPALES ACTIVIDADES ECONÓMICAS

- | | | | | | | | |
|-----------------|--------------------------|--------------------|---------|-----------------|---|---------------------------|-----------------------|
| AGRICOLA | Algodón
Maíz
Avena | Chile verde | Mancana | PECUARIO | Criadero canal de bovino
Lacte de bovino | FUENTES DE ENERGÍA | HIDROLÉICA
BIOMASA |
| MINERA | Cobalto
Zinc y plomo | | | | | | |

POBLACIÓN POR EDAD Y SEXO



- GENERAL**
- ★ CAPITAL DEL ESTADO
 - LÍMITE INTERNACIONAL
 - LÍMITE ESTADAL
 - 📍 LOCALIDADES MÁS POBLADAS
- INFRAESTRUCTURA**
- AGROPECUARIO INTERNACIONAL**
1. Abasco Gascón
 2. General Roberto Piñero Villalobos
- CULTURA**
- MUSEO**
1. De las Culturas del Norte
 2. Casa de las Artesanías del Estado de Chihuahua
 3. De Arte de Ciudad Juárez
 4. Histórico de la Revolución
 5. Histórico de Cuahutémoc
 6. Histórico de Ciudad Juárez
 - De Activa su Frontal

- SITIO ARQUEOLÓGICO**
1. Las Cuarenta Casas
 2. Cuevas de la Olla
 3. Paquirí
 4. Casas Grandes
- SITIO HISTÓRICO**
1. Palacio de Gobierno
 2. Milón del Santo Ángel
 3. Cantón de Salavó
 4. Centro histórico de Casas Grandes
 5. Hacienda de Bustillos
 6. Cuchillo Parado
 6. Plaza de toros
- NATURALIZA**
- ÁREA NATURAL PROTEGIDA**
- HEROGRÁFIA**
- Río perenne
 - Lago, laguna o presa
- PRINCIPAL DE LUCCIÓN**
- Cerro

- CUEVA GRUTA**
1. De Corpa
 2. De las Sepedas
 3. Mina de Náico
 2. De Membre de Dios
- CASCADA**
1. Cuatrecasas
 2. Del Batazoachi
- MANANTIAL**
1. Ojo de Colones
 2. Ojo de Atole Chico
- BARRUNCA CAJÓN**
1. Del Cobos
 2. De las Mochales
 2. Del Páguin
- ECOSISTEMA**
- Matorral
 - Boque templado
 - Pantanal

- FALMA**
- Coyote
 - Tortuga del desierto
 - Veredo cola blanca
 - Ojo negro
 - Puma
 - Conacastor
 - Borrugo dinosaurio
 - Lobo mexicano

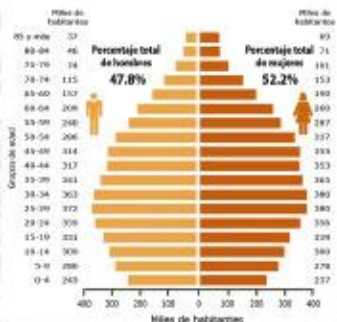
- TURISMO**
- PUNTO TURÍSTICO**
- Zona del Silencio
 - Ruta del Tren CMH-Chihuahua - Pacífico
- PUEBLO MÁGICO**
- TURISMO DEPORTIVO**
1. Ultra Maratón de las Cataratas, la zona de aventura
 2. Cañón del Páguin, la zona de aventura

Ciudad de México



Capital de los Estados Unidos Mexicanos
 Extensión: 1 494,3 km², 0,1% del territorio nacional
 Demarcaciones territoriales: 16
 Población: 9 209 944 habitantes, 7,3% del total del país

POBLACION POR EDAD Y SEXO



DEMARCACIONES MÁS POBLADAS

- 1) Iztapalapa
- 2) Gustavo A. Madero
- 3) Álvaro Obregón
- 4) Tlalpan
- 5) Coahuacín
- 6) Cuauhtémoc
- 7) Venustiano Carranza
- 8) Xochimilco
- 9) Benito Juárez
- 10) Azcapotzalco

RANGOS DE ELEVACIÓN



ESCALA NUMÉRICA 1:250 000

ESCALA GRÁFICA



PRINCIPALES ACTIVIDADES ECONÓMICAS

- | | |
|-----------------|-----------------------------|
| AGRICOLA | FLORICULTURA |
| Rosarios | 1. Nahuatlán |
| Nopal | 2. Rosa |
| Amaranto | PECUARIA |
| Espinaca | Cama de ovino |
| | COMERCIO Y SERVICIOS |
| | Comercio |

GENERAL

- Límite estatal
- Demarcaciones más pobladas

INFRAESTRUCTURA

- AGROPUESTO INTERNACIONAL Benito Juárez

SITIO ARQUEOLÓGICO

1. Templo Mayor
2. Cuicuilco

SITIO HISTÓRICO

1. Palacio Nacional
2. Catedral Metropolitana
3. Antigua Colegio de San Ildefonso
4. Plaza de las Tres Culturas
5. Volcán del Rey

CULTURA

- Museo Nacional de la Revolución
- Palacio de Bellas Artes
- Ciudad Universitaria
- MUSICO**
 1. Nacional de Antropología
 2. Tamayo Arte Contemporáneo
 3. De Arte Moderna
 4. Nacional de las Artes
 5. Nacional de San Carlos
 6. Casa Estudio Diego Rivera y Fida Kofie
 7. Museo Nacional de Historia

NATURALIZA

- ÁREA NATURAL PROTEGIDA

HEROGEARIA

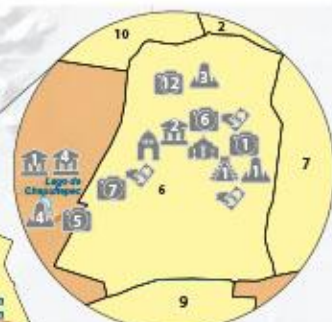
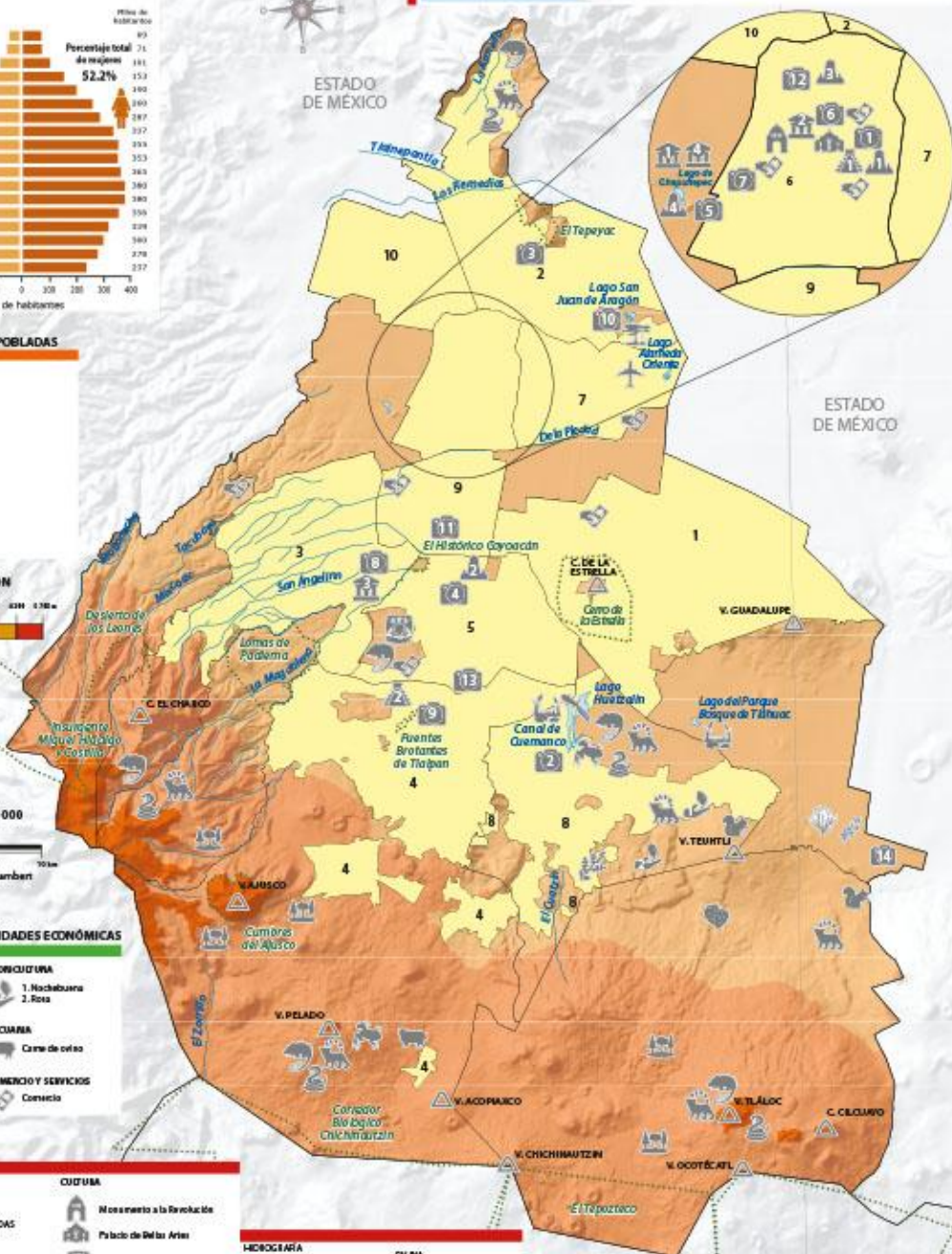
- Lago
- Río pasante
- PRINCIPAL ELECCIÓN**
- C. Caro
- V. Volcán
- ECOSISTEMA**
- Bosque templado
- Humedales
- Parital

FLORA

- Vivero de cascabel
- Banjo Sagasa del Federal
- Avilla
- Tlacuache
- Ajolate
- Cocombite

TURISMO

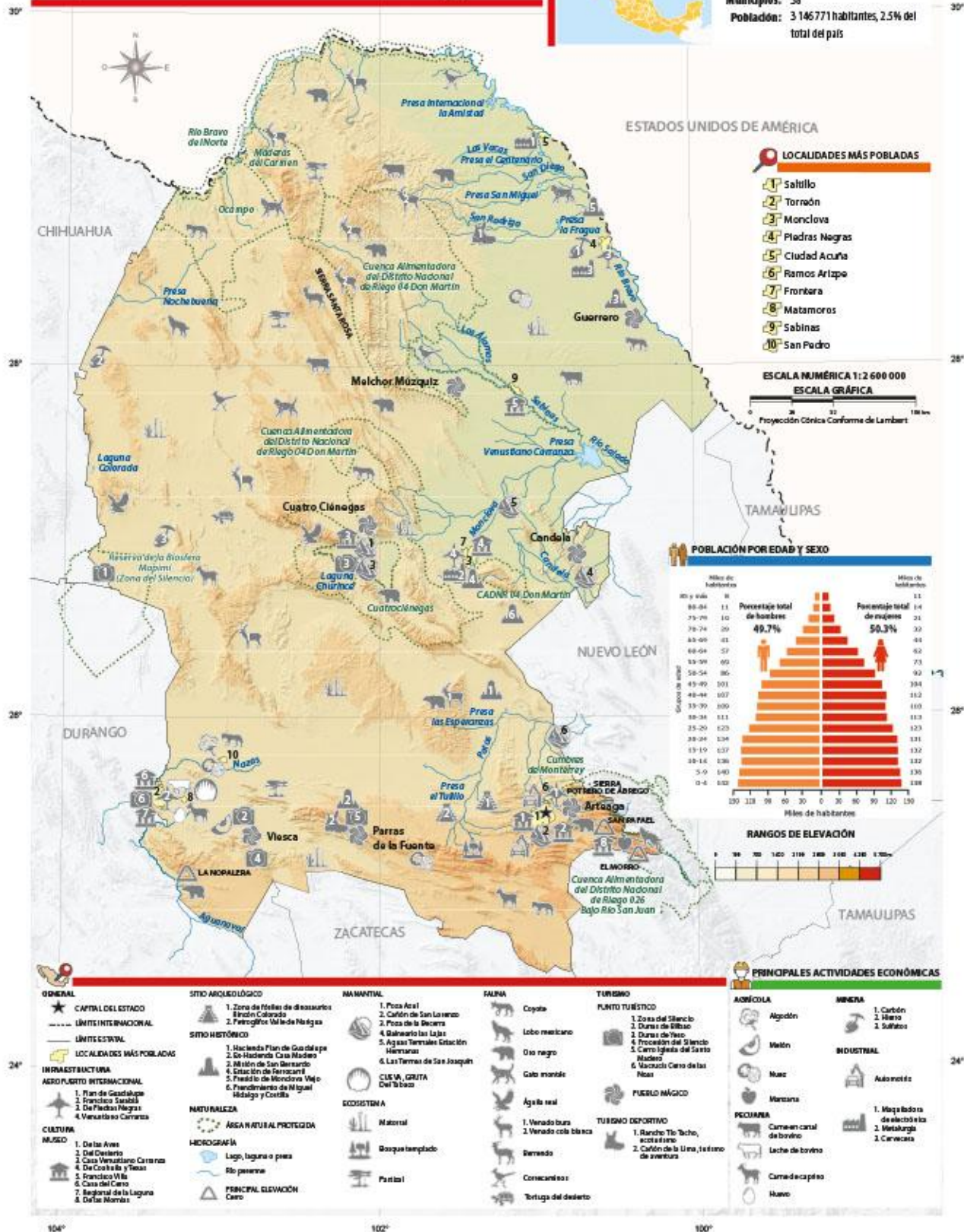
- PUNTO TURÍSTICO**
 1. Centro Histórico de la Ciudad de México
 2. Xochimilco
 3. Balneario de Guadalupe
 4. Centro de Coahuacín
 5. Complejo Cultural Chapultepec
 6. Plaza Garibaldi
 7. Ángel de la Independencia
 8. San Ángel
 9. Centro de Tlalpan
 10. Zoológico de San Juan de Aragón
 11. Química Nacional
 12. Biblioteca Vasconcelos
 13. Estadio Azteca
 14. San Andrés Bixcayatl



Coahuila de Zaragoza



Capital: Saltillo
Extensión: 151 594,8 km², 7.7% del territorio nacional
Municipios: 38
Población: 3 146 771 habitantes, 2.5% del total del país



Colima



Capital: Colima
Extensión: 5 626,9 km², 0,3% del territorio nacional
Mun. kómpus: 10
Población: 731 391 habitantes, 0,4% del total del país



GENERAL

- CENTRO DEL ESTADO**
- LÍMITE ESTIVAL**
- LOCALIDADES MÁS POPULADAS**
- INDUSTRIAS Y ACTIVIDADES ECONÓMICAS PRINCIPALES**
- PLANTAS DE AVIACIÓN**
- DEPARTAMENTO DE TURISMO**

SITIO ARQUEOLÓGICO

- 1. El Chichil
- 2. La Cruz
- 3. El Cerro de San Mateo
- 4. El Cerro de San Mateo
- 5. El Cerro de San Mateo

PARQUE NACIONAL

- 1. El Chichil
- 2. La Cruz
- 3. El Cerro de San Mateo
- 4. El Cerro de San Mateo
- 5. El Cerro de San Mateo

TIPO DE CLIMA

- 1. Templado
- 2. Templado
- 3. Templado
- 4. Templado
- 5. Templado

INDUSTRIAS Y ACTIVIDADES ECONÓMICAS PRINCIPALES

- 1. Minería
- 2. Agricultura
- 3. Industria
- 4. Comercio
- 5. Servicios

PLANTAS DE AVIACIÓN

- 1. Aeropuerto de Colima
- 2. Aeropuerto de Colima
- 3. Aeropuerto de Colima
- 4. Aeropuerto de Colima
- 5. Aeropuerto de Colima

DEPARTAMENTO DE TURISMO

- 1. Zona turística
- 2. Zona turística
- 3. Zona turística
- 4. Zona turística
- 5. Zona turística



PRINCIPALES ACTIVIDADES ECONÓMICAS

- AGRICULTURA:** Limón, Trigo, Trébol, Tíjalo, Avena
- AGROINDUSTRIAL:** Ingenieros, Miel
- MINERÍA:** Litio

LOCALIDADES MÁS POPULADAS

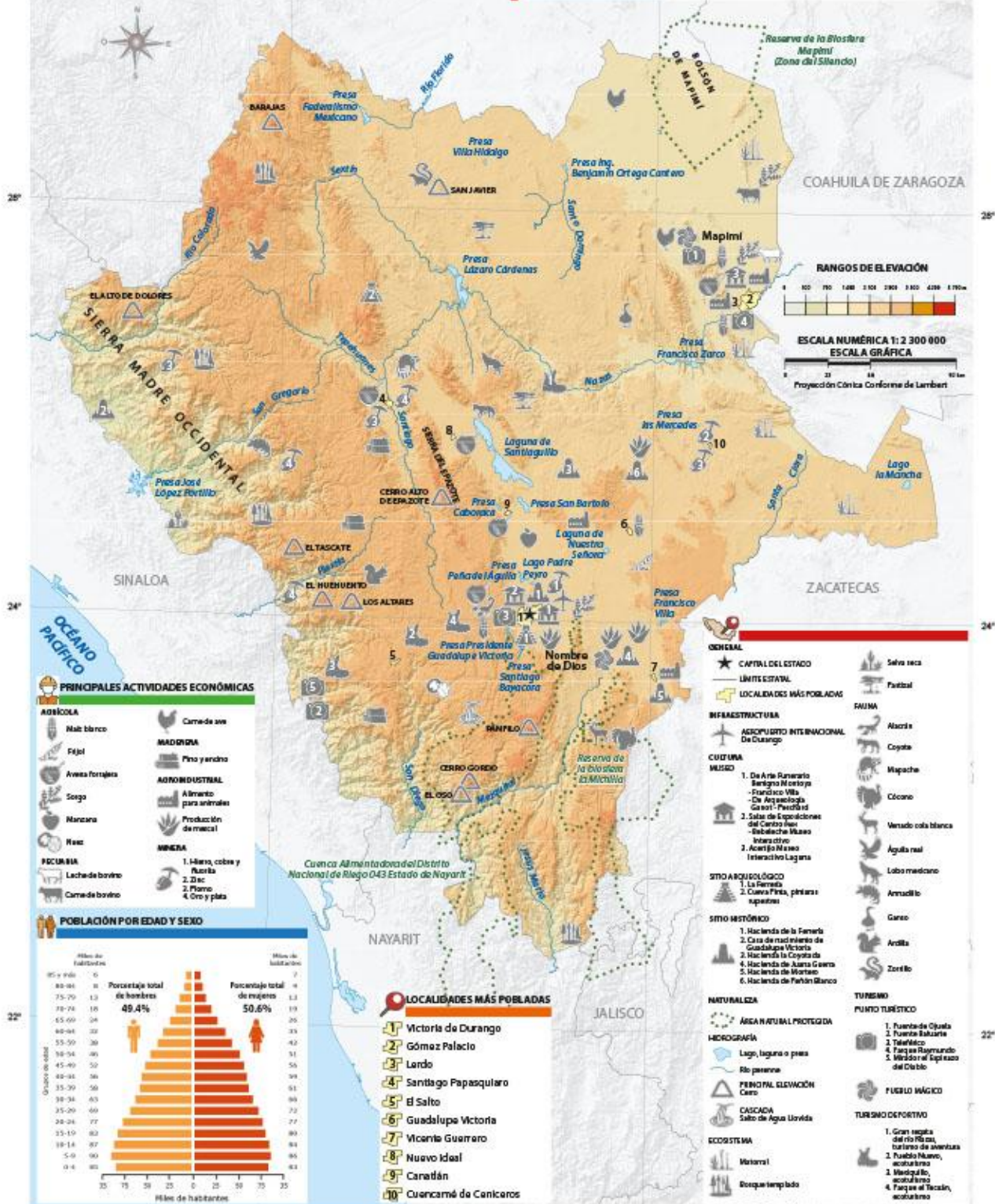
- 1. Minatitlán
- 2. Ciudad de Villa de Álvarez
- 3. Colima
- 4. Tecomán
- 5. Ciudad de Amatitlán
- 6. Coahuacán
- 7. Quereña
- 8. Calatzenic
- 9. El Colono
- 10. Comala

Durango

CHIHUAHUA



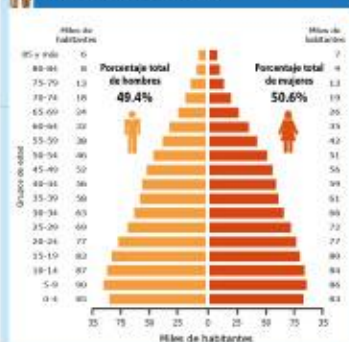
Capital: Victoria de Durango
Extensión: 123 364.0 km², 6.3% del territorio nacional
Municipios: 39
Población: 1 832 650 habitantes, 1.5% del total del país



PRINCIPALES ACTIVIDADES ECONÓMICAS

- AGRICOLA**
 - Malt blanco
 - Pajal
 - Avena forrajera
 - Sorgo
 - Mancana
 - Maíz
- MADRIDERA**
 - Carnada ave
 - Pino y pando
- AGROINDUSTRIAL**
 - Alimento para animales
 - Producción de maicil
- MINERA**
 - 1. Hierro, cobre y fluoita
 - 2. Zinc
 - 3. Plomo
 - 4. Oro y plata

POBLACIÓN POR EDAD Y SEXO



LOCALIDADES MÁS POBLADAS

- Victoria de Durango
- Gómez Palacio
- Lerdo
- Santiago Papasquiaro
- El Salto
- Guadalupe Victoria
- Vicente Guerrero
- Nuevo Ideal
- Canatlán
- Cuencamé de Canicoros

GENERAL

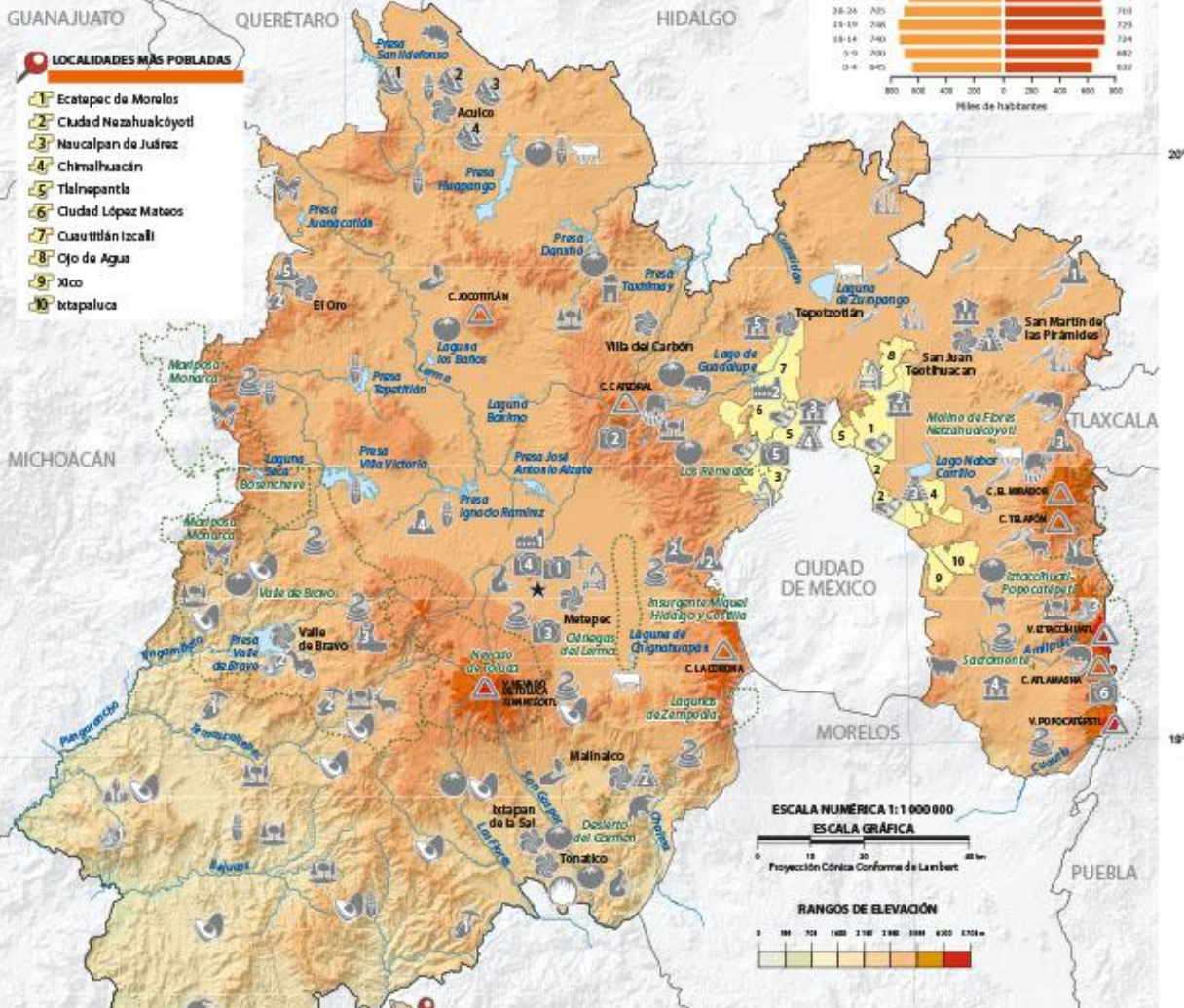
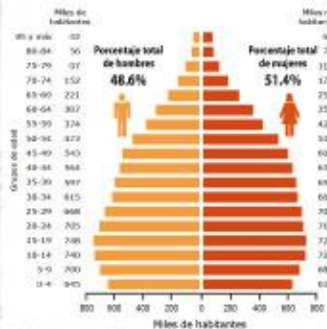
- CAPITAL DEL ESTADO**
- LÍMITE ESTADAL**
- LOCALIDADES MÁS POBLADAS**
- INFRAESTRUCTURA**
 - Aeropuerto Internacional De Durango
- CULTURA**
 - MUSEO**
 - De Arte Rupestre Benigno Méndez
 - Francisco Villa De Agronomía Carlos Pineda
 - Salas de Exposiciones del Centro Iberoamericano Interactivo
 - Acuario Museo Interactivo Laguna
 - SITIO ARQUEOLÓGICO**
 - La Fierrea
 - Cueva Pina, pinturas rupestres
 - SITIO HISTÓRICO**
 - Hacienda de la Ferrela
 - Casa de madrinera de Guadalupe Victoria
 - Hacienda La Coyotada
 - Hacienda de Juan Guerra
 - Hacienda de Montano
 - Hacienda de Páhan Blanco
- NATURALIZA**
 - ÁREA NATURAL PROTEGIDA**
 - HIDROGRAFÍA**
 - Lago, laguna o presa
 - Río perenne
 - PUNTO DE ELEVACIÓN**
 - Cerro
 - CASCADA**
 - Salto de Agua Unida
 - ECOSISTEMA**
 - Montaña
 - Escapar tiempo
 - FAUNA**
 - Alcará
 - Coyote
 - Mupache
 - Cócano
 - Venado cola blanca
 - Aguilta real
 - Lobo mexicano
 - Armadillo
 - Gerbil
 - Arctia
 - Zorillo
 - TURISMO**
 - PUNTO TURÍSTICO**
 - Puente de Ojales
 - Puente Salazar
 - Teléfono
 - Fargue Rosendo
 - Molinos el Septe caso del Ojales
 - PUEBLO MÁGICO**
 - TURISMO DEPORTIVO**
 - Gran saguá del río Ma, turismo de aventura
 - Pueblo Nuevo, aculturismo
 - Mandujito, aculturismo
 - Fargue el Tacón, aculturismo

Estado de México



Capital: Toluca de Lerdo
Extensión: 22351.8 km², 1.1% del territorio nacional
Municipios: 125
Población: 16 992 418 habitantes, 13.5% del total del país

POBLACIÓN POR EDAD Y SEXO



- LOCALIDADES MÁS POBLADAS**
- 1 Ecatepec de Morales
 - 2 Ciudad Nezahualcóyotl
 - 3 Naucalpan de Juárez
 - 4 Chimalhuacán
 - 5 Tlalnepantla
 - 6 Ciudad López Mateos
 - 7 Cuautitlán Izcalli
 - 8 Coyoacán
 - 9 Xico
 - 10 Ixtapalapa



- PRINCIPALES ACTIVIDADES ECONÓMICAS**
- AGRICOLA:** Maíz blanco, Cebada, Tomate rojo, Aguacate
 - PECUARIO:** Carne de ovino, Leche de bovino
 - MINERA:** Oro, plata, plomo, cobre, zinc, Cinc y plata
 - INDUSTRIAL:** Automotriz
 - FLORICULTURA:** Flores, Gerbera
 - COMERCIO Y SERVICIOS:** Comercio al por menor

- GENERAL**
 ★ CAPITAL DEL ESTADO
 — LÍMITE ESTATAL
 🏠 LOCALIDADES MÁS POBLADAS
- INFRAESTRUCTURA**
 AEROPUERTO INTERNACIONAL: De Toluca
 OBRAS VIAL: Las Ánimas, Chapo de Mota
- CULTURA**
 MUSEO: 1. De los Músicos Toluqueños, 2. Cuartel de la Fuente, 3. Centro Comunitario Ecatepec: Casa de Morales, 4. De la Escultura Mexica, 5. Sarabito Divulso Hurtado, 6. Casa de Sor Juana Inés de la Cruz, 7. Nacional del Vinilato
- SITIO ARQUEOLÓGICO**
 1. Teotihuacán, 2. Malinalco, 3. Cuauhtémoc, 4. Tenayuca
- SITIO HISTÓRICO**
 1. Acueducto del Padre Tordaliqué, 2. Monte de las Cruces, 3. Hacienda Molino de las Flores, 4. Hacienda La Grana, 5. Teatro Juárez
- NATURALEZA**
 ÁREA NATURAL PROTEGIDA: El Peñoncillo
 HIDROGRAFÍA: Río perenne, Lago, laguna o presa
 PRINCIPAL ELECCIÓN: V. Volcán, C. Cerro
- CASCADA**
 1. Michichilito, 2. El Molino, 3. Molino de Mota, 4. Páramo del Salto, 5. Congilada de Tlalnepantla
- MANANTIAL**
 1. Manantial, 2. El Anahuacense Santa Ana, 3. La Esperanza, 4. Barranca
- GRUTA**
 De La Estrella
- ECOSISTEMA**
 Bosque templado, Selva seca, Natural
- FAUNA**
 Mariposa monarca, Zorro gris, Venado cola blanca, Armadillo
- WIKI de cabal**
 Maripache, Tlacuache, Tejón, Salticote, Comadreja
- TURISMO**
 PUNTO TURÍSTICO: 1. Cuernavaca, 2. Centro Comunitario Ocoac, 3. Centro Comunitario Otzac, 4. Centro Comunitario Zacango, 5. Tlacuache, 6. Paseo de Sacilila, 7. Paseo de Cortés
- PUEBLO MAGICO**
 TURISMO DEPORTIVO: 1. Parque Nacional Ixta-Popocatepetl, 2. La Volcánica, 3. Centro de Pesca, 4. Centro de Pesca, 5. Centro de Pesca

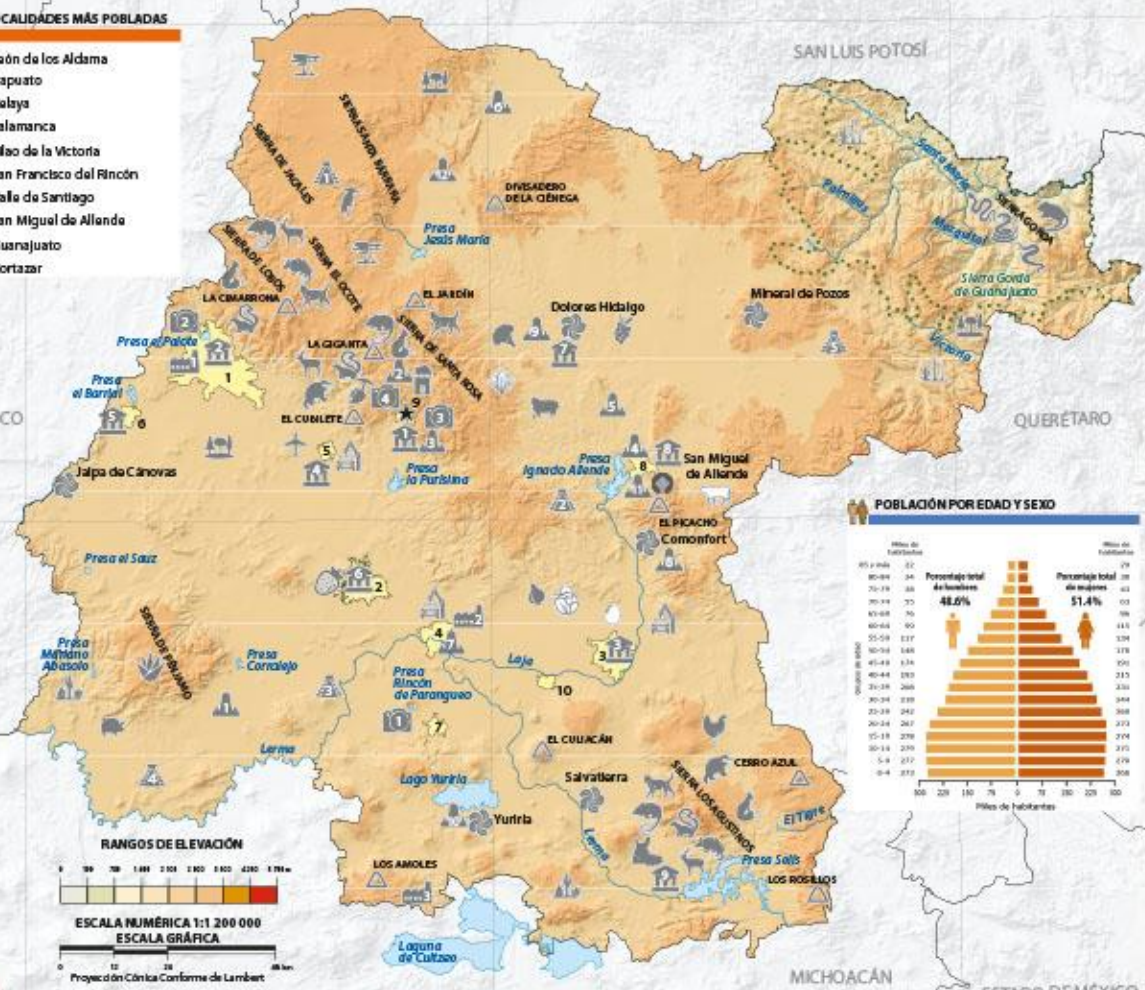
Guanajuato

Capital: Guanajuato
Extensión: 30 606.7 km², 1.6% del territorio nacional
Municipios: 46
Población: 6 166 934 habitantes, 4.9% del total del país

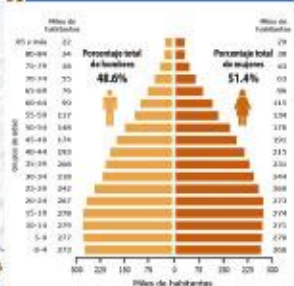


LOCALIDADES MÁS POBLADAS

- 1 Laón de los Aldama
- 2 Irapuato
- 3 Calays
- 4 Salamanca
- 5 Sño de la Victoria
- 6 San Francisco del Rincón
- 7 Valle de Santiago
- 8 San Miguel de Allende
- 9 Guanajuato
- 10 Cortazar



POBLACIÓN POR EDAD Y SEXO



- GENERAL**
- ★ CAPITAL DEL ESTADO
 - LÍMITE ESTATAL
 - 📍 LOCALIDADES MÁS POBLADAS
- INFRAESTRUCTURA**
- ✈️ AEROPUERTO INTERNACIONAL Del Bajío
 - 🏠 OBSERVATORIO La Acahual
- CULTURA**
- MUSEO**
1. Regional de Guanajuato.
 2. La Alhóndiga de Guanajuato
 3. De Arte e Historia de Guanajuato
 4. Centro de Ciencias Exactas
 5. Centro Interactivo de Ciencia y Tecnología La Nave
 6. José y Tomasa Chávez Morado
 7. Del Alatorre en Guanajuato
 8. De la Ciudad Francés
 9. Museo de la Independencia Nacional
 10. Casa Museo José Alfredo Jiménez
 11. Casa del Hércules de la Canal
 12. La Esquina, Museo del Juguete Popular

- SITIO ARQUEOLÓGICO**
1. El Cópico
 2. Cañada de la Virgen
 3. Pasaola
 4. Pasaola
 5. Arroyo Seco
- SITIO HISTÓRICO**
1. Hacienda Corralejo
 2. Micas adyacentes a la ciudad de Guanajuato
 3. Teatro Jalisco
 4. Ciudad Protectora de San Miguel
 5. Santuario de Jesús Nazareno de Atotonilco
 6. Ex-Hacienda Jaral de Berrios
 7. Ex-Convento Agustino de Ray, Juan de Salgado
 8. Casa del Dr. José María Luis Mora
 9. Casita de Dolores
 10. Ex-Convento Agustino de San Pablo
 11. Casa de Allende
 12. Casa de Hidalgo, La Francis Chiquita
- PARQUE DE LA HUMANIDAD**
9. Financiero José Carlos Miles - Waldemar Adarid

- NATURALEZA**
- HIDROGRAFÍA**
- 🌊 Lago, laguna o presa
 - 🌊 Río permanente
 - 🌊 PISCICULTIVA ELEVACIÓN Cero
- ECOSISTEMA**
- 🌳 Matorral
 - 🌳 Pastizal
 - 🌳 Bosque templado
 - 🌳 Selva seca
 - 🌳 Tlacoache
 - 🌳 Zorro
 - 🌳 Zorrillo
 - 🌳 Tupa
- FAUNA**
- 🐿️ Fíguro carpintero
 - 🐿️ Tejón
 - 🐿️ Venado cola blanca
 - 🐿️ Arvicola
 - 🐿️ Gato montés
 - 🐿️ Víbora de cascabel
 - 🐿️ Víbora coralillo
 - 🐿️ Víbora crotálica
- TURISMO**
- PUNTO TURÍSTICO**
1. Las Siete Lunas santas
 2. Parque Metropolitano de León
 3. Monumento al Pipila
 4. Museo de la Memoria de Guanajuato
- PUEBLO MÁGICO**
- TURISMO DEPORTIVO**
- Parque San Luis de los Agustinos, ecoturismo

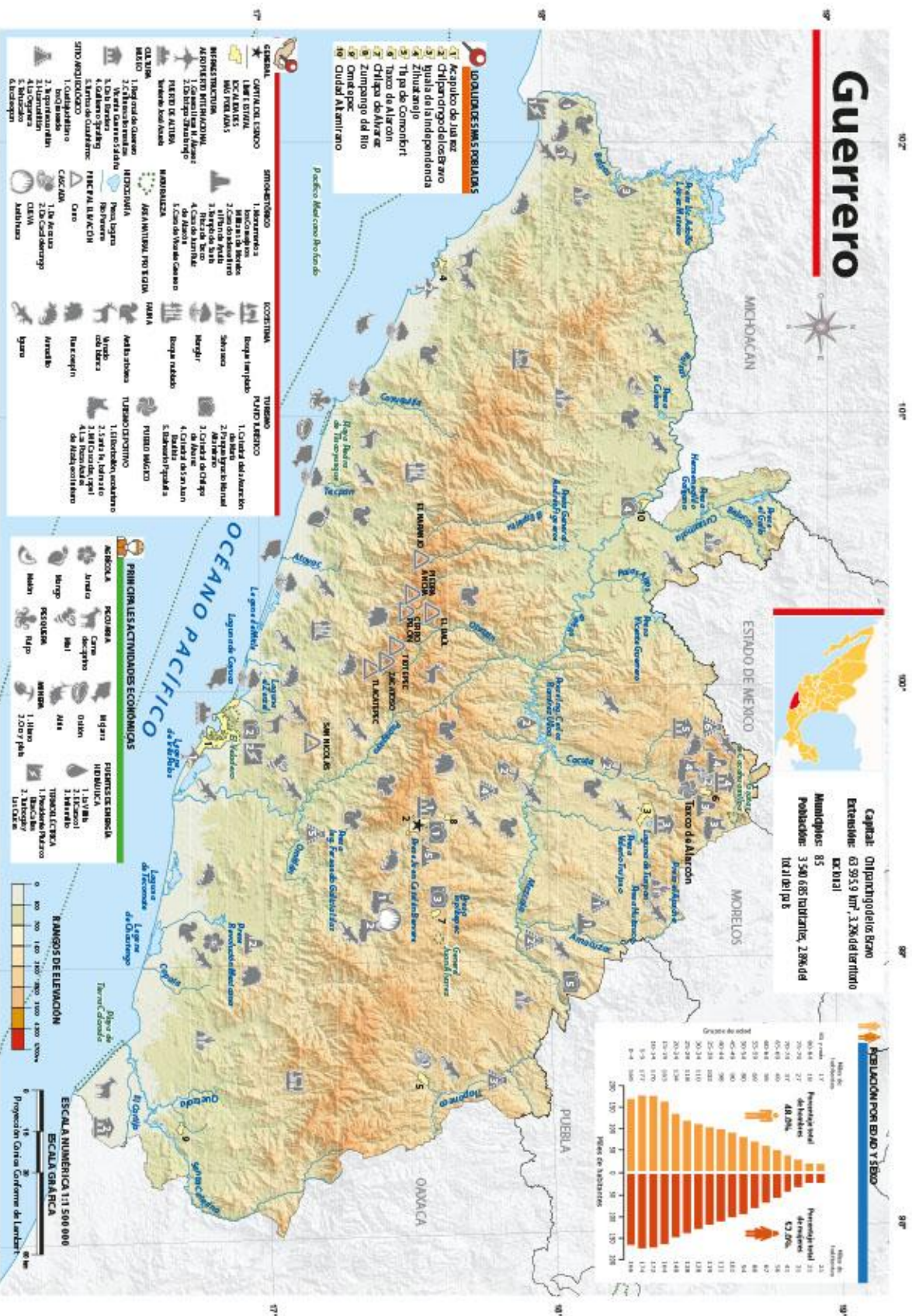
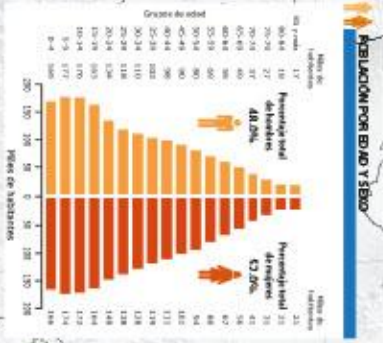
PRINCIPALES ACTIVIDADES ECONÓMICAS

- AGROPECUARIO**
- 🐄 Carne de ave
 - 🐄 Huevo
 - 🐄 Carne de cerdo
 - 🐄 Oso y plata
 - 🐄 Vinícola
 - 🐄 Carne de puerco
- INDUSTRIAL**
- 🏭 Automóvil
 - 🏭 Vidrio
 - 🏭 1. Calzado
 - 🏭 2. Refrescos
 - 🏭 3. Textil

Guerrero



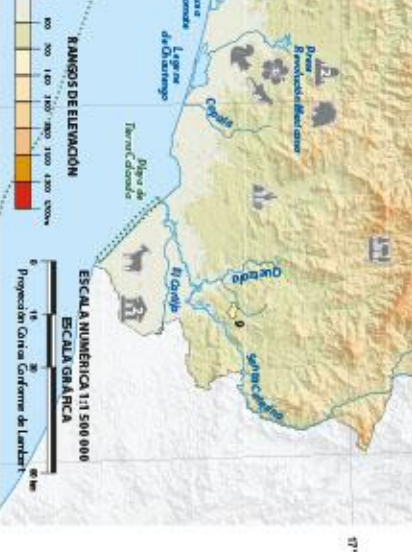
Capital: Chilpancingo de los Branos
Extensión: 63 935,9 km², 3,2% del territorio nacional
Municipios: 85
Población: 3 540 685 habitantes, 2,8% del total del país



- ### UNIDADES SIMBOLIZADAS
- 1 Acapulco de Juarez
 - 2 Chilpancingo de los Branos
 - 3 Zihuatanejo
 - 4 Tlaxiaco
 - 5 Tlaxiaco de Comonfort
 - 6 Tlaxiaco de Alarcón
 - 7 Chilpancingo de Alarcón
 - 8 Zumpango del Río
 - 9 Comatepec
 - 10 Ciudad Atlántico

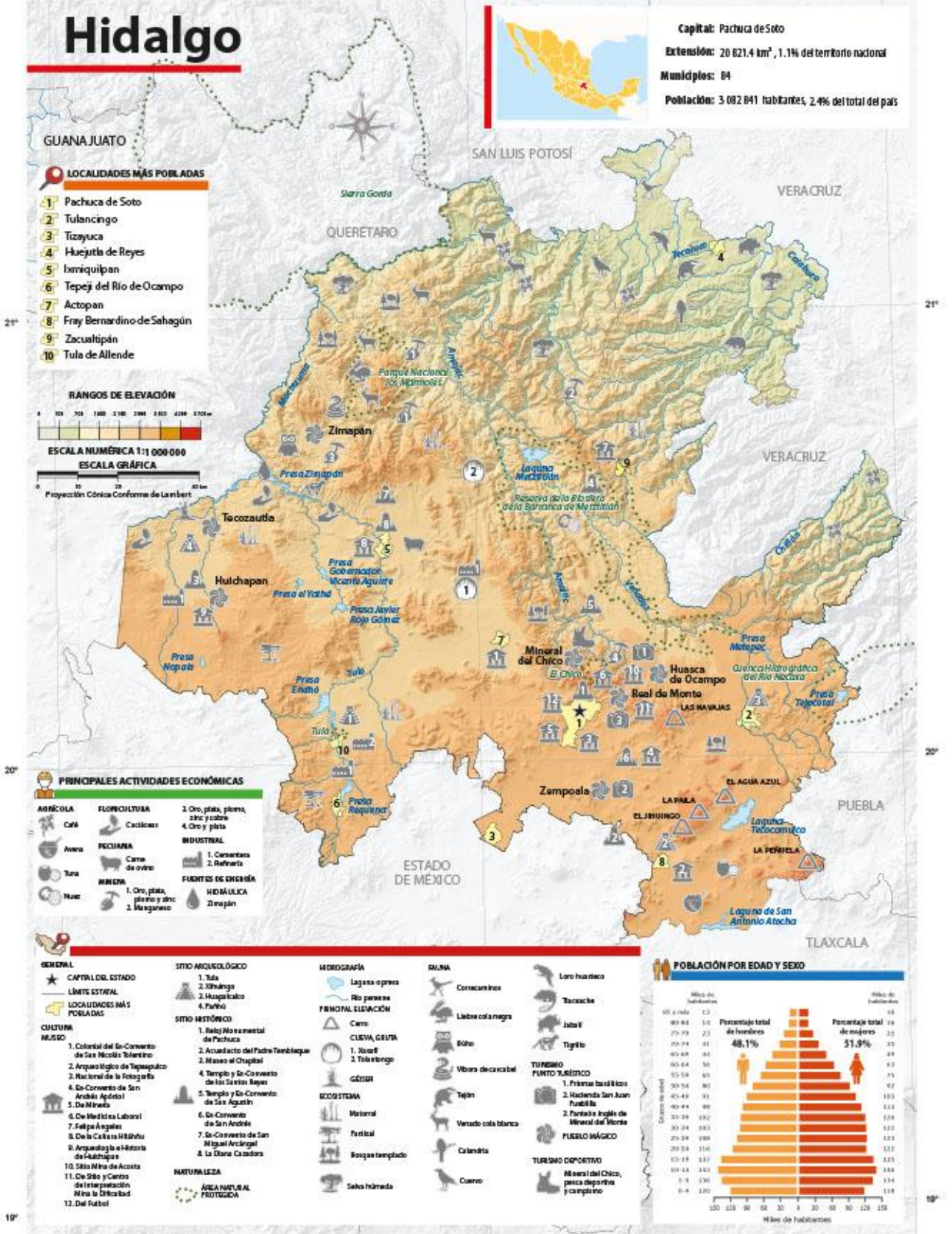
- ### GENERAL
- CENTRO DEL ESTADO**
 - 1. Libertad
 - 2. Oaxaca
 - 3. Oaxaca de Juárez
 - 4. Oaxaca de Juárez
 - 5. Oaxaca de Juárez
 - 6. Oaxaca de Juárez
 - SIERRA NEVADA**
 - 1. Nevado de Colima
 - 2. Nevado de Colima
 - 3. Nevado de Colima
 - 4. Nevado de Colima
 - 5. Nevado de Colima
 - 6. Nevado de Colima
 - SIERRA NEVADA**
 - 1. Nevado de Colima
 - 2. Nevado de Colima
 - 3. Nevado de Colima
 - 4. Nevado de Colima
 - 5. Nevado de Colima
 - 6. Nevado de Colima

- ### PRINCIPALES ACTIVIDADES ECONÓMICAS
- | ACTIVIDAD | PRODUCTO |
|-------------|-----------------|
| Agricultura | Café |
| Industria | Textil |
| Minería | Plata |
| Pesca | Pescado |
| Turismo | Reserva natural |



Hidalgo

Capital: Pachuca de Soto
Extensión: 20 821.4 km², 1.1% del territorio nacional
Municipios: 84
Población: 3 082 041 habitantes, 2.4% del total del país



- LOCALIDADES MÁS POBLADAS**
- 1 Pachuca de Soto
 - 2 Tulancingo
 - 3 Tizayuca
 - 4 Huejutla de Reyes
 - 5 Ixmiquilpan
 - 6 Tepeji del Río de Ocampo
 - 7 Actopan
 - 8 Fray Bernardino de Sahagún
 - 9 Zacaatlipán
 - 10 Tula de Allende



- PRINCIPALES ACTIVIDADES ECONÓMICAS**
- | | | |
|-----------------|--------------------|---------------------------|
| AGRICOLA | PECUARIO | INDUSTRIAL |
| 1. Café | 1. Carne de ovino | 1. Cementos |
| 2. Cacahúes | 2. Carne de bovino | 2. Refinería |
| 3. Cereales | | |
| 4. Oro y plata | | |
| | | FUENTES DE ENERGÍA |
| | | 1. Hidroeléctrica |
| | | 2. Zimapán |

- GENERAL**
- ★ CAPITAL DEL ESTADO
 - ◻ LÍMITE ESTADAL
 - 📍 LOCALIDADES MÁS POBLADAS
- CULTURA**
- MUSEO**
1. Colonial del Sr-Convento de San Nicolás Tolentino
 2. Arqueológico de Tepeapulco
 3. Nacional de la Fotografía
 4. Sr-Convento de San Andrés Apetón
 5. De Minera
 6. De Madres Laboral
 7. Felipe Ángeles
 8. De la Cultura Nahuatl
 9. Arqueológico de la Historia de Ixmiquilpan
 10. Sitio Mina de Acosta
 11. De Sitio y Centro de Interpretación Mina la Dificultad
 12. Del Fútbol
- SITIO ARQUEOLÓGICO**
1. Tula
 2. Ixmiquilpan
 3. Huapacalco
 4. Parícuti
- SITIO HISTÓRICO**
1. Balneario mineral de Pachuca
 2. Acueducto del Padre Tembleque
 3. Museo el Obispaal
 4. Templo y Sr-Convento de las Santas Reyes
 5. Templo y Sr-Convento de San Agustín
 6. Sr-Convento de San Andrés
 7. Sr-Convento de San Miguel Arcángel
 8. La Diana Cazadora
- NATURALEZA**
- ÁREA NATURAL PROTEGIDA**

- HIDROGRAFÍA**
- 🌊 Laguna o presa
 - 🏞️ Río perenne
- PRINCIPAL ELECCIÓN**
- 🏠 Casa
 - 🏭 CUEVA, GRUTA
 - 1. Xocall
 - 2. Tolerante
- GÉNER**
- 🌳 Natural
 - 🌳 Partidal
 - 🌳 Bosque templado
 - 🌳 Saha húmeda

- RUINA**
- 🐘 Corcoracine
 - 🐘 Liebre cola negra
 - 🐘 Búho
 - 🐘 Vibora de cascabel
 - 🐘 Tejón
 - 🐘 Venado cola blanca
 - 🐘 Colánchita
 - 🐘 Cuervo
- Loro huasteco**
- Taxasche**
- Jabalí**
- Tigrillo**
- TUNISMO**
- PUNTO TURÍSTICO**
1. Primeros basílicos
 2. Hacienda San Juan Puelilla
 3. Parque Inglés de Mineral del Monte
- PUEBLO MÁGICO**
- TURISMO DEPORTIVO**
- Mineral del Chico, pesca deportiva y campismo



Jalisco

SINALOEA

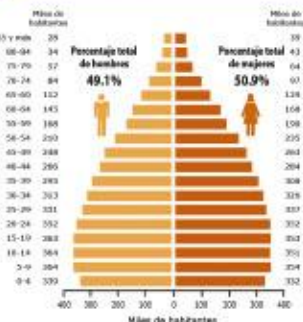
DURANGO

ZACATECAS

SAN LUIS POTOSÍ

Capital: Guadalajara
Extensión: 78 595.9 km², 4.0% del territorio nacional
Municipios: 125
Población: 8 348 151 habitantes, 6.6% del total del país

POBLACIÓN POR EDAD Y SEXO



RANGOS DE ELEVACIÓN



22°

20°

18°

22°

20°

18°



PRINCIPALES ACTIVIDADES ECONÓMICAS

AGRICOLA	PECUARIA
<ul style="list-style-type: none"> Agave Cacao Agua dulce Café de arábica Lacteos de bovino Cerda de cerdo Cerdo Cerdo de porcino Miel 	<ul style="list-style-type: none"> Mojama Ciapa Felpo MINERA 1. Plomo 2. Plata 3. Ópalo 4. Diáscorita 5. Yaso 6. Hierro de mina INDUSTRIAL Fabricación de prendas de vestir FUENTE DE ENERGÍA HIDROELÉCTRICA 1. La Vaca 2. Santa Rosa 3. Agua Prieta 4. Colimilla

ESCALA NUMÉRICA 1: 2 000 000
 ESCALA GRÁFICA
 Proyección Cónica Conforme de Lambert

GENERAL	SITIO ARQUEOLÓGICO	SITIO HISTÓRICO
<ul style="list-style-type: none"> ★ CAPITAL DEL ESTADO — LÍMITE ESTADAL 📍 LOCALIDADES MÁS POBLADAS 	<ul style="list-style-type: none"> 🏛️ SITIO ARQUEOLÓGICO 	<ul style="list-style-type: none"> 🏛️ SITIO HISTÓRICO
INFRAESTRUCTURA	NATURALEZA	MICROGRANJA
<ul style="list-style-type: none"> ✈️ AEROPUERTO INTERNACIONAL 🏔️ PUERTO DE ALTIMA 🔬 OBSERVATORIO 🏠 MUSEO 	<ul style="list-style-type: none"> 🌿 NATURALEZA 🌿 ÁREA NATURAL PROTEGIDA 🌊 MLAGO O PRESA 🌊 RÍO PERMANENTE 	<ul style="list-style-type: none"> 🐔 MICROGRANJA
<ul style="list-style-type: none"> 1. Miguel Alemán y Cortés 2. Universidad Gabriel Obeso Ochoa Valarta Robótica Primaria de la Universidad de Guadalajara 1. Arqueológico de Ciudad Guzmán 2. Del Cuale, Puerto Vallarta 3. Casa Aguilón Rivera Albo de Jalisco 4. Regional de Guadalajara 5. Cofre de La Herrería 	<ul style="list-style-type: none"> 1. Teatro Dragado - Hospicio Cabañas 2. Teatro José Rojas Moreno 3. Real Casa de los Reyes (Casa de la Moneda) 4. Isla de Mezcuala 5. Parque Ecológico Nuevo de Calderón 6. Monumento Conmemorativo del centenario de la expedición marítima México - Filipinas 7. Catedral basílica de Nuestra Señora de San Juan de los Lagos 8. Antigua Ermita de San Agustín de Celaya 	<ul style="list-style-type: none"> 1. Cerro Vieja 2. Cerro de los Santos 3. Cerro de los Santos y Verde 4. Bosque templado 5. Selva seca 6. Pantanal 7. Manglar 8. Bosque mullado 9. Coyote

PRINCIPAL ELEVACIÓN	FAUNA
<ul style="list-style-type: none"> 🏔️ C. Cerro Vieja 🏔️ DABANCA 🌳 ECOSISTEMA 🌳 Bosque templado 🌳 Selva seca 🌳 Pantanal 🌳 Manglar 🌳 Bosque mullado 🐾 FAUNA 🐾 Coyote 	<ul style="list-style-type: none"> 🐾 Fecar 🐾 Tejón 🐾 Cocodrilo 🐾 Águila picadora 🐾 1. Zona grt 🐾 2. Zona 🐾 Urube 🐾 Fardle 🐾 Pato golondrino

TURISMO	FAUNA
<ul style="list-style-type: none"> 🏠 PUNTO TURÍSTICO 1. Puerto Vallarta 2. Barro de Navidad 3. Roma de San Juan de los Lagos 4. Roma de Zapopan 5. Biblioteca Agustín de Iturbide 6. Fuente de la Misericordia 7. Parque del agua y los animales (Zoológico) 8. Jardín Botánico 9. Jardín Botánico 10. Jardín Botánico 	<ul style="list-style-type: none"> 🐾 Gato montés 🐾 Armadillo 🐾 Mapache 🐾 Mito 🐾 Ocelote 🐾 Venado 🐾 Gorrón 🐾 Gavián 🐾 Tortuga verde

TURISMO DEPORTIVO
<ul style="list-style-type: none"> 1. Bosque de la Primavera, deportes acuáticos 2. Tapalpa, deportes extremos 3. San Sebastián de la Barranca, deportes acuáticos 4. Talpa, deportes acuáticos 5. Aqualito de Mercado, deportes acuáticos 6. Talpa, deportes acuáticos 7. Huatabampo, deportes acuáticos 8. Ocotlán, deportes acuáticos

LOCALIDADES MÁS POBLADAS
<ul style="list-style-type: none"> 1. Guadalajara 2. Zapopan 3. Tlaquepaque 4. Tonalá 5. Puerto Vallarta 6. Hacienda Santa Fe 7. Ciudad Guzmán 8. Lagos de Moreno 9. Tepetitlán de Morales 10. Ocotlán

Morelos



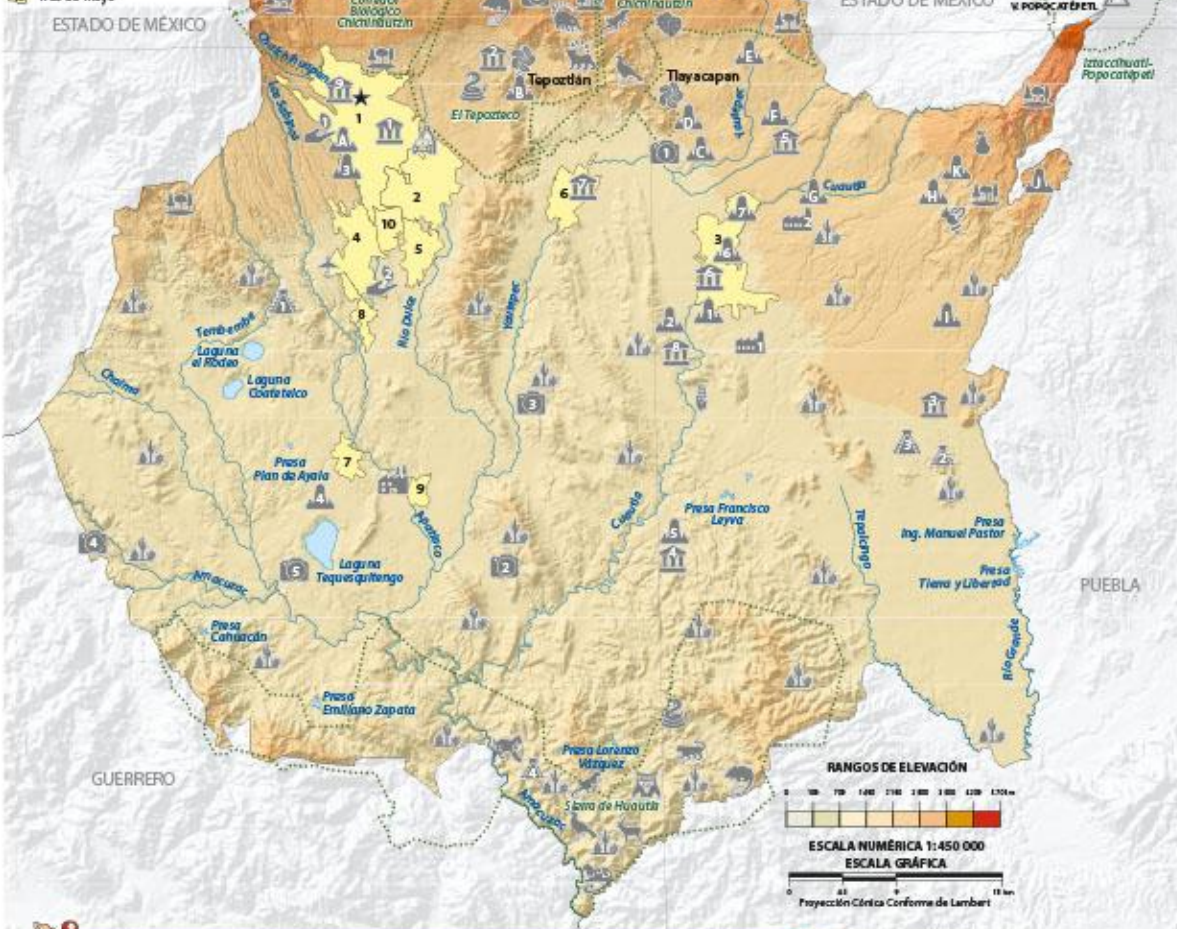
Capital: Cuernavaca
Extensión: 4 878.9 km², 0.2% del territorio nacional
Municipios: 36
Población: 1 971 520 habitantes, 1.6% del total del país

PRINCIPALES ACTIVIDADES ECONÓMICAS

AGRICOLA	PECUARIA
Mépal	Viel
Cañe	INDUSTRIAL
Pera	Ingeniería sucro
FLORECIATURA	1. Parque Industrial Cuautla PEMEX Refinería 2. Parque Industrial Tepicatl Tepicatl
1. Nochebuena 2. Rosa	Ciudad Industrial del Valle de Cuernavaca Autosucro

LOCALIDADES MÁS POBLADAS

- 1 Cuernavaca
- 2 Jukapac
- 3 Cuautla
- 4 Tembco
- 5 Emiliano Zapata
- 6 Yautapac de Zaragoza
- 7 Xoxocotla
- 8 Xochitapac
- 9 Zacatapac de Hidalgo
- 10 Tras de Mayo



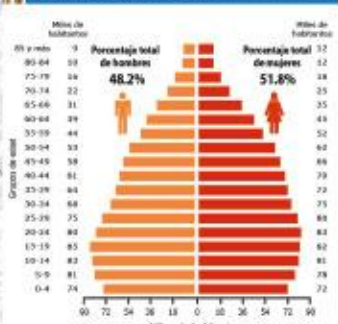
- GENERAL**
- ★ CAPITAL DEL ESTADO
 - ◊ LÍMITES ESTATALES
 - 📍 LOCALIDADES MÁS POBLADAS
- INFRAESTRUCTURA**
- AEROPUESTO INTERNACIONAL**
- Mariano Matamoros
- CULTURA**
- MUSICO**
1. Jardín Etnobotánico y de la Medicina Tradicional
 - Ciudad de Morelos
 - Proyecto Siglo Veintiuno: Sala de Arte Público Siglo Veintiuno - La Taller
 - Morelia de Arte Contemporáneo Juan Soriano
 - Monumento de Ana Popoluz (Barrero)
 2. Centro de Documentación So-Corona de Tepicatl
 3. Mariano Matamoros
 4. Museo de Agrarismo So-Hacienda de Chismaza
 5. Monumento y Museo Calmecac
 6. Museo Vivencial 200 del Ojito
 8. De la Cofradía y la Historia
 9. Jardín Roeda

- ZONA BIOLÓGICA**
1. Zoológico
 2. Choleztingo
 3. Las Plaz
 4. Chimalcacán
- SITIO HISTÓRICO**
1. Ex-Hacienda de Coahuila
 2. Casa de Emiliano Zapata (Avenacalco)
 3. Palacio de Cortés
 4. Hacienda de San José Vitoria Herrera
 5. Ex-Hacienda de Chismaza
 6. Palacio Marqués de Cuatrecasas
 7. Acueducto de Cuautla
 - Ruta de conventos:
 - A. La Asunción
 - B. La Natividad
 - C. Santo Domingo de Guzmán
 - D. San Juan Bautista
 - E. San Gabriel
 - F. San Mateo Apolista
 - G. San Juan Bautista
 - H. San Miguel Arcángel
 - I. La Inmaculada Concepción
 - J. Santo Domingo de Guzmán
 - K. San Juan Bautista
- NATURALEZA**
- ÁREA NATURAL PROTEGIDA**
- HIROGRAFÍA**
- Lago, laguna o presa
- No pertenece

- PRINCIPAL ELEVACIÓN**
- C Cerro V. Volcán
- ECOSISTEMA**
- Boque templado
 - Selva seca
- FAUNA**
- Tecolote
 - Zacatuche
 - Gallina de monte
 - Ferre
 - Veredo cola blanca
 - Linca
 - Iguana

- Tiaguache**
- Vibora de cascabel**
- Ocotite**
- Cacomete**
- Caril**
- TERRIBO**
- PUNTO TURÍSTICO**
1. Centro Vocacional ara
 2. Parque acático en Tlalquerrango
 3. Parque Natural las Virreyes
 4. Zoológico de Teacalco
 5. Jardín Botánico Jardines de México
 6. Tepicatl
- PUEBLO MÁGICO**

POBLACIÓN POR EDAD Y SEXO



106°

106°

104°

Nayarit

Capital: Tepic
Extensión: 27 856.5 km², 1.4% del territorio nacional
Municipios: 20
Población: 1 235 456 habitantes, 1.0% del total del país



RANGOS DE ELEVACIÓN



ESCALA NUMÉRICA 1:1 500 000
 ESCALA GRÁFICA

Proyección Cónica Conforme de Lambert

LOCALIDADES MÁS POBLADAS

- 1 Tepic
- 2 Xalisco
- 3 San Vicente
- 4 San José del Valle
- 5 Ixtlán del Río
- 6 Mazcalcos
- 7 Tuxtepec
- 8 Compostela
- 9 Acaponeta
- 10 Santiago Ixcuintla

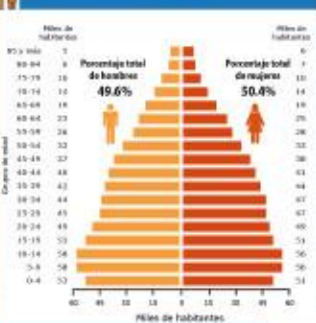
PRINCIPALES ACTIVIDADES ECONÓMICAS

- | | |
|--------------------|------------------------------|
| AGRICULTURA | PECUARIO |
| Agave | Cerdo |
| Arroz | Molinos |
| Mango | Serdas |
| Agua | INDUSTRIAL |
| Jamaica | Ingeniería azucarera |
| Huevo | FUENTES DE ENERGÍA |
| | HIDROELÉCTRICA |
| | 1. Solidaridad |
| | 2. Leonardo Rodríguez Alcalá |
| | 3. Alfredo Díaz Ayub |



ESCALA 1:2 500 000

POBLACIÓN POR EDAD Y SEXO



- | | | | |
|---|--|----------------------------|-----------------|
| GENERAL | SITIO HISTÓRICO | ECOSISTEMA | FAUNA |
| ★ CAPITAL DEL ESTADO | 1. Fuente la Contrabida | Parícuti | Guajolote |
| — LÍMITE ESTADAL | 2. Museo de silbo de Bribica | Bosque templado | Iguana verde |
| 📍 LOCALIDADES MÁS POBLADAS | 3. Casa Amado Nervo | Selva seca | Jaba I |
| INFRAESTRUCTURA | 4. Gallina Lloroneros de Resaca Señora de la Anunciación | Bosque nublado | Jaba I de color |
| ✈️ AEROPUESTO INTERNACIONAL Amado Nervo | NATURALEZA | Manglar | Jaguar |
| 🚢 PUERTO DE ATUERA De San Blas | 🌿 ÁREA NATURAL PROTEGIDA | Armadillo | Mochilero |
| CULTURA | 🌊 LAGUNA O PRESA | Gallina jorobada | Coatote |
| 🏠 MUSEO | 🌊 RÍO PERMANENTE | Cocodrilo | Pato leopardo |
| 1. De Compostela | PRINCIPAL ELEVACIÓN | 🐉 Delfín marino de botella | Puma |
| 2. Regional de Nayarit | 🏔️ C. Cerro V Volcán | | Salmoradita |
| 3. Casa Museo Vladimir Cruz | CASCADA | | |
| 4. De Asa Enríche Ortiz | 🏔️ El Coto | | |
| 5. Casa Museo Vladimir Cruz | MANANTIAL | | |
| 🏛️ SITIO ARQUEOLÓGICO | 🏔️ La Torera | | |
| 🏛️ Los Tules | | | |

106°

106°

104°

Nuevo León

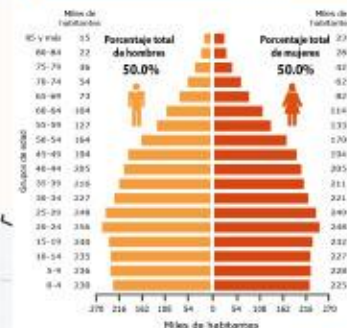


Capital: Monterrey
Extensión: 64 156.2 km², 3.3% del territorio nacional
Municipios: 51
Población: 5 784 442 habitantes, 4.6% del total del país

LOCALIDADES MÁS POBLADAS

- 1 Monterrey
- 2 Guadalupe
- 3 Ciudad Apodaca
- 4 Ciudad General Escobedo
- 5 San Nicolás de los Garza
- 6 Ciudad Benito Juárez
- 7 Ciudad Santa Catarina
- 8 García
- 9 San Pedro Garza García
- 10 Cadereyta Jiménez

POBLACIÓN POR EDAD Y SEXO




ESCALA NUMÉRICA 1: 2 000 000
 ESCALA GRÁFICA



Proyección Cónica Conforme de Lambert

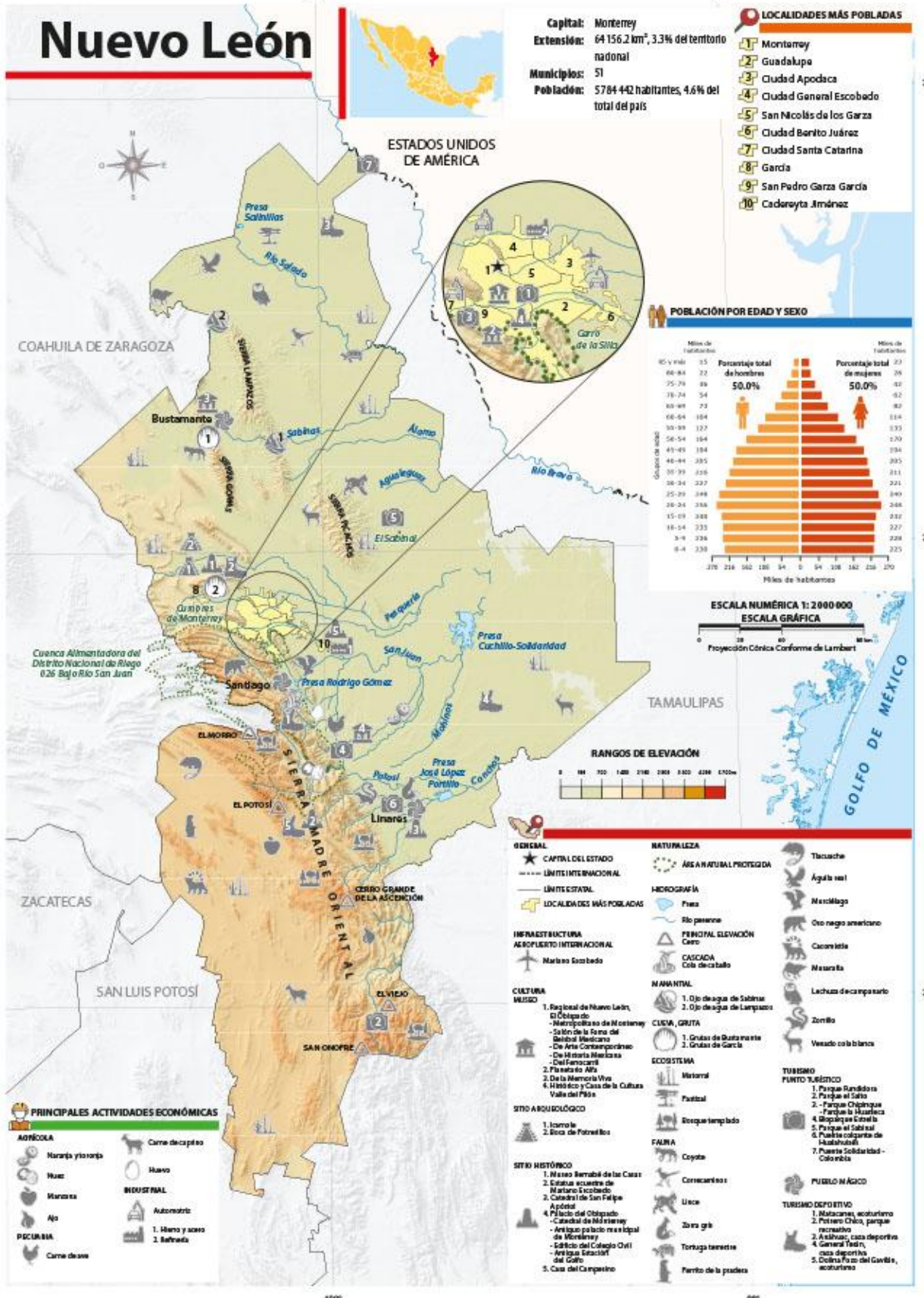
RANGOS DE ELEVACIÓN



GENERAL	NATURALEZA		Thouche
★ CAPITAL DEL ESTADO	●●●●● ÁREA NATURAL PROTEGIDA		Agua sal
--- LÍMITE INTERNACIONAL	HIDROGRAFÍA		Maricongo
— LÍMITE ESTATAL	● Presa		Oso negro americano
📍 LOCALIDADES MÁS POBLADAS	● Río pasante		Cacomitla
INFRAESTRUCTURA	▲ PUNTO DE ELEVACIÓN		Mesquite
✈️ AEROPUERTO INTERNACIONAL	▲ CASCADA		Luchas de campo santo
✈️ Mariano Escobedo	▲ Cola de caballo		Zorrillo
CULTURA	NAMANTAL		Vesado coahuilense
🏛️ MUSEO	1. Ojo de agua de Sabinas		Mazorral
1. Regional de Nuevo León, 2. Regional de Coahuila	2. Ojo de agua de Lampazos		Pastizal
3. Metropolitano de Monterrey	CUEVA, GRUTA		Bosque templado
4. Salón de la Fama del Béisbol Mexicano	1. Grutas de Guadalupe		Coyote
5. De Arte Contemporáneo	2. Grutas de García		Conepanteco
6. De la Memoria Viva	ECOSISTEMA		Uisce
7. Del Femenino	Mazorral		Zorra gris
8. Plaza de Armas	Pastizal		Tortuga terrestre
9. De la Memoria Viva	FAUNA		Perrito de pradera
10. Histórico y Casa de la Cultura Valle del Páso	Coyote		
SITIO ARQUEOLÓGICO			
1. Tamaulipas			
2. Boca de Patrocinio			
SITIO HISTÓRICO			
1. Museo Bernabé de la Casa			
2. Casa de guerra de Mariano Escobedo			
3. Camino de San Felipe Apodaca			
4. Palacio del Obispo			
5. Catedral de Monterrey			
6. Antigua prisión municipal de Monterrey			
7. Edificio del Colegio Civil			
8. Antigua Escuela del Golfo			
9. Casa del Campesino			

PRINCIPALES ACTIVIDADES ECONÓMICAS

AGROPECUARIO		Cerdo de cría
		Huevo
		Automóvil
	1. Mero y caca	
	2. Bahía	
PECUARIO		



ESTADOS UNIDOS DE AMÉRICA

COAHUILA DE ZARAGOZA

TAMAULIPAS

ZACATECAS

SAN LUIS POTOSÍ

SAN ONOFRE

GOLFO DE MÉXICO

100°

98°

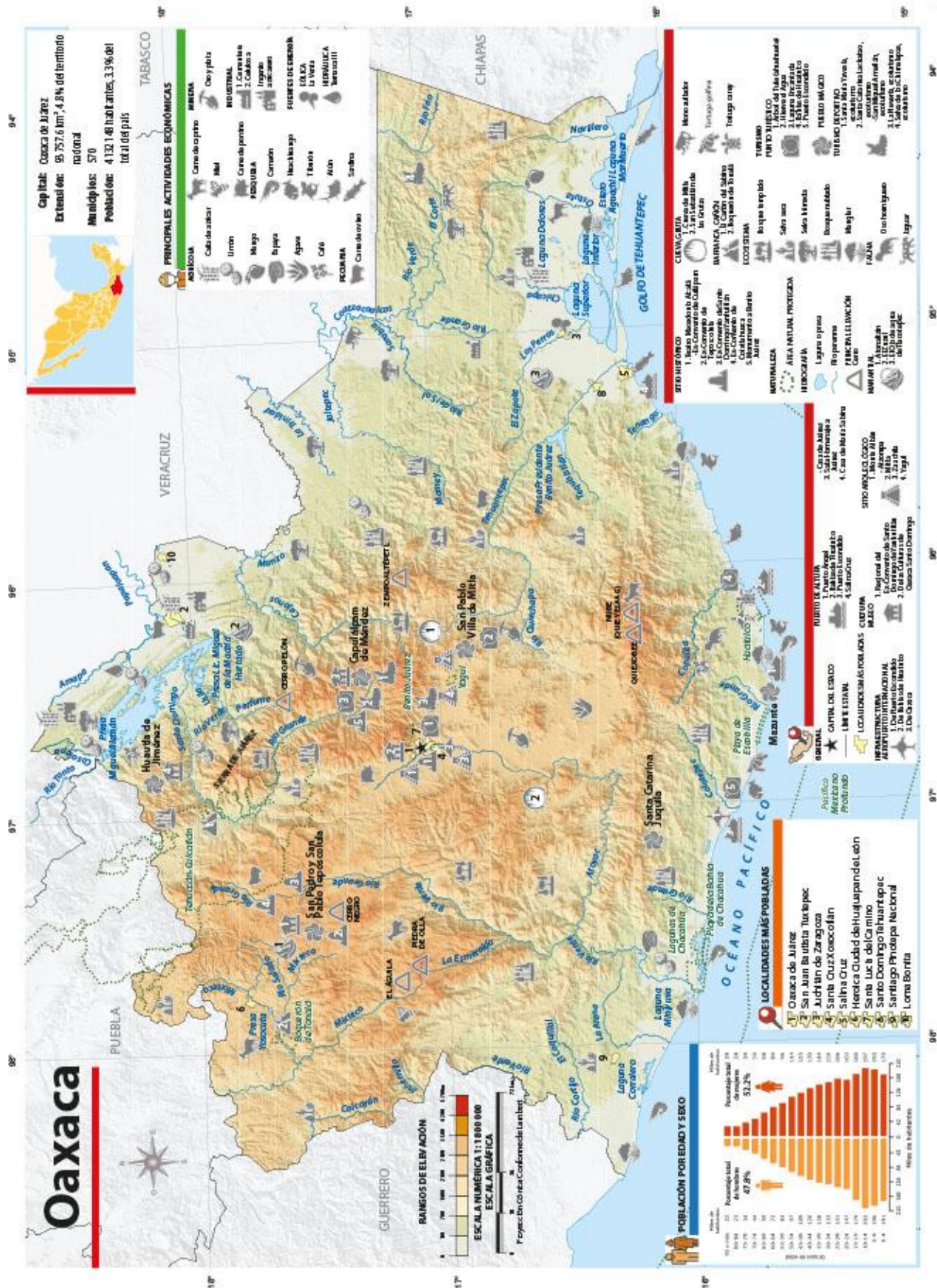
28°

26°

24°

30°

28°

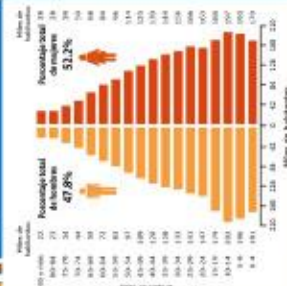


Oaxaca



RANGOS DE ELEVACIÓN
 ESCALA NUMÉRICA 1:1800 000
 ESCALA GRÁFICA
 Proyección: Coniforme Lambert
 0 200 400 600 800 1000 1200 1400 1600 1800 2000

POBLACIÓN POR EDAD Y SEXO



Capital: Oaxaca de Juárez
Extensión: 95 757.6 km², 4.9% del territorio nacional
Municipios: 570
Población: 4 132 146 habitantes, 3.3% del total del país

- PRINCIPALES ACTIVIDADES ECONÓMICAS**
- AGRICULTURA: Cereales de grano, Ojo y papa, Maíz, Maguey, Bepapa, Ajonjolote, Café, Cacao, Cereales de invierno, Cereales de verano, Cereales de invierno, Cereales de verano.
 - INDUSTRIAL: Maderamen, Cereales de grano, Maguey, Bepapa, Ajonjolote, Café, Cacao, Cereales de invierno, Cereales de verano.
 - INDUSTRIA: Maderamen, Cereales de grano, Maguey, Bepapa, Ajonjolote, Café, Cacao, Cereales de invierno, Cereales de verano.
 - INDUSTRIA: Maderamen, Cereales de grano, Maguey, Bepapa, Ajonjolote, Café, Cacao, Cereales de invierno, Cereales de verano.

LOCALIDADES MÁS POBLADAS

- Oaxaca de Juárez
- San Juan Baños
- Turkeypec
- Juchitán de Zaragoza
- Santa Cruz Xoxocotlán
- Salina Cruz
- Heroica Ciudad de Huajuapam del León
- San Mateo del Camino
- Santo Domingo Tehuantepec
- San Pedro Doctores
- Loma Berrita

ORIENTAL
 Población: 100,000
 Municipio: Oaxaca de Juárez
 PROBLEMA: Pobreza

CAPITAL DEL ESTADO
 Playa de Escribana

LOCALIDADES POR EJES
 Oaxaca de Juárez, San Juan Baños, Turkeypec, Juchitán de Zaragoza, Santa Cruz Xoxocotlán, Salina Cruz, Heroica Ciudad de Huajuapam del León, San Mateo del Camino, Santo Domingo Tehuantepec, San Pedro Doctores, Loma Berrita

STO. HIERÓNIMO
 1. Puerto Morelos
 2. Cereales de grano
 3. Maderamen
 4. Cereales de invierno
 5. Maderamen

CIENEGUITA
 1. Maderamen
 2. Cereales de grano
 3. Maderamen
 4. Cereales de invierno
 5. Maderamen

MARQUÍA, OAXACA
 1. Cereales de grano
 2. Maderamen
 3. Maderamen

ECOSISTEMA
 Bosque de pino, Selva seca, Selva húmeda, Bosque de pino, Maderamen, Maderamen

USA NATURAL PROTEGIDA
 Lago de Atlix, Lago de Atlix, Lago de Atlix, Lago de Atlix

STO. ANTONIO
 1. Maderamen
 2. Cereales de grano
 3. Maderamen
 4. Cereales de invierno
 5. Maderamen

96° 97° 98° 99° 100° 101° 102° 103° 104° 105° 106° 107° 108° 109° 110° 111° 112° 113° 114° 115° 116° 117° 118° 119° 120° 121° 122° 123° 124° 125° 126° 127° 128° 129° 130° 131° 132° 133° 134° 135° 136° 137° 138° 139° 140° 141° 142° 143° 144° 145° 146° 147° 148° 149° 150° 151° 152° 153° 154° 155° 156° 157° 158° 159° 160° 161° 162° 163° 164° 165° 166° 167° 168° 169° 170° 171° 172° 173° 174° 175° 176° 177° 178° 179° 180°

Puebla

Capital: Heroica Puebla de Zaragoza
Extensión: 34 309.6 km², 1.7% del territorio nacional
Municipios: 217
Población: 6 583 278 habitantes, 5.2% del total del país

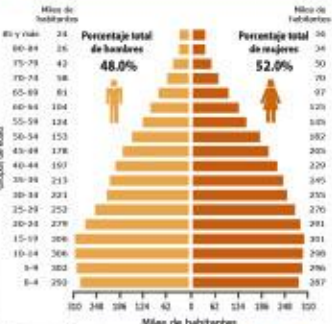


PRINCIPALES ACTIVIDADES ECONÓMICAS

- | | |
|-----------------|---------------------------------|
| AGRICOLA | INDUSTRIAL |
| Arroz | Cerveza |
| Café | Cerámica |
| Cacao | Industria textil |
| Cebada | Industria de azúcar |
| Maíz | Industria de alimentos |
| Trigo | Industria de bebidas |
| Uva | Industria de papelería |
| Alfalfa | Industria de plásticos |
| Lechuga | Industria de vidrio |
| Tomate | Industria de metales |
| Guajolote | Industria de maquinaria |
| Pollo | Industria de transporte |
| Cerdo | Industria de construcción |
| Carne de vaca | Industria de electricidad |
| Carne de cerdo | Industria de telecomunicaciones |
| Carne de ave | Industria de servicios |
| Leche | Industria de turismo |
| Yema de huevo | Industria de moda |
| Queso | Industria de belleza |
| Sal | Industria de salud |

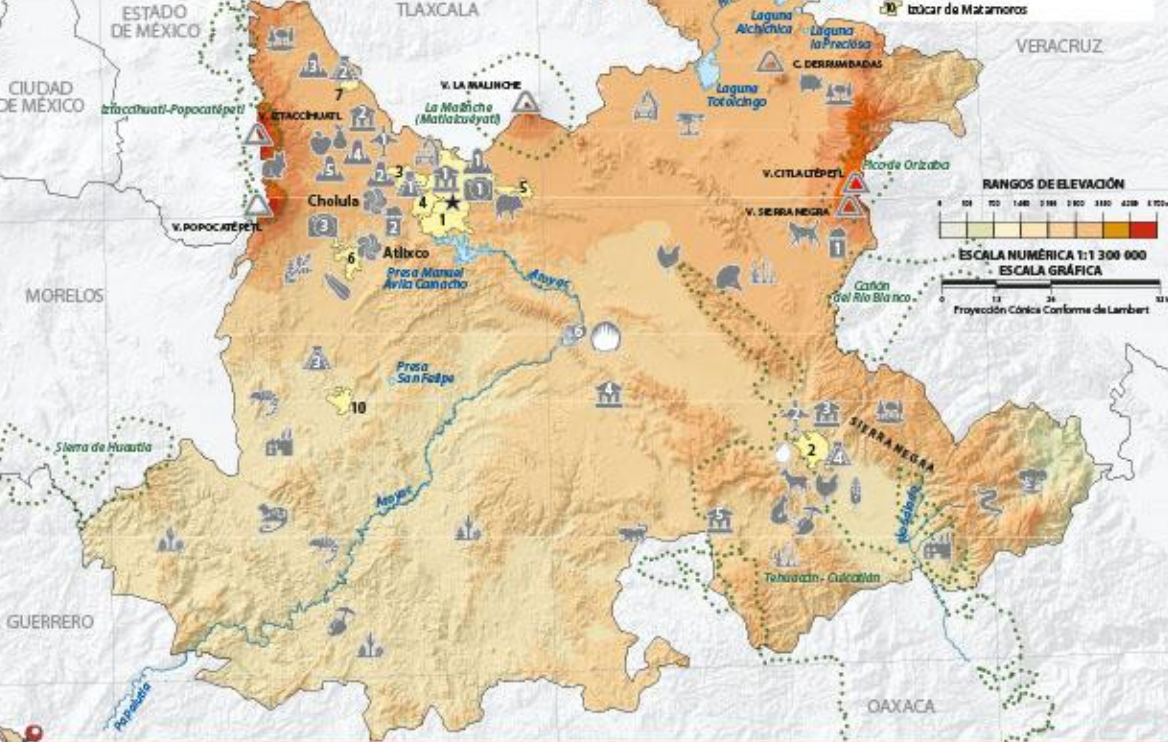
GOLFO DE MÉXICO

POBLACIÓN POR EDAD Y SEXO



LOCALIDADES MÁS POBLADAS

1. Heroica Puebla de Zaragoza
2. Tehuacán
3. Cholula de Rivadavia
4. San Bernardino Tlaxcalancingo
5. Amozoc de Mota
6. Atlisco
7. San Martín Texmelucan de Labastida
8. Tetzucán
9. Huachuclingo
10. Tlaxiaco de Matamoros



- GENERAL**
- ★ CAPITAL DEL ESTADO
 - LÍMITE ESTATAL
 - 📍 LOCALIDADES MÁS POBLADAS
 - 🛣️ INFRAESTRUCTURA AEROPUERTO INTERNACIONAL
 - ✈️ 1. Hermanos Serdán
 - ✈️ 2. Tehuacán
 - 🏰 OBSERVATORIO
 - 1. Gran Telescopio Miraflores Alfonso Sarmiento y Observatorio de Rayos Gamma HAME
 - 2. Observatorio Astrofísico Nacional Tonantzintla

- CULTURA**
- MUSICO**
1. Nacional de los Pericos de México
 2. Internacional del Barroco
 3. Co-Convencio de Huajuclotzingo
 4. Museo de la Evangelización
 5. Regional Milibaco Tlaxcala
 6. Comunitario Palco Ecológico de San Juan Reyes
- SITIO ARQUEOLÓGICO**
1. Cholula
 2. Los Carriles
 3. Tepicayuca
 4. Tehuacán Viejo
 5. Yohualtlan

- SITIO HISTÓRICO**
1. Fuente de Guadalupe
 2. Cholula
 3. Ex-Hacienda de Charita
 4. Ex-Convento San Miguel Arcángel, Huajuclotzingo
 5. Ex-Convento de San Andrés Calpan
- NATURALEZA**
- 🌿 ÁREA NATURAL PROTEGIDA
- HIDROGRAFÍA**
- 🌊 Lago o laguna
 - 🌊 Rio perenne
- PRINCIPAL ELEVACIÓN**
- 🏔️ Volcán C. Cerro

- CASCADA**
1. De Abascoyá
 2. Las Golondrinas
 3. El Salto de Guadalupe
 4. De Puzilla
 5. De Tulumán
 6. Cola de Caballo
- CAVERNA**
- 🕒 Puente de Dios
- ECOSISTEMA**
- 🌳 Matorral
 - 🌳 Pastoral
 - 🌳 Bosque templado

- Selva seca**
- Selva húmeda**
- TALUNA**
- 🐿️ Zona alta
 - 🐿️ Legarito de Gile
 - 🐿️ Pecarí de collar
 - 🐿️ Zapalote
 - 🐿️ Tacuacha

- TURISMO**
- PUNTO TURÍSTICO**
1. Centro de Puebla
 2. Laguna de Chignahuapan o de Ahuacatlán
 3. Aguas termales de Chignahuapan
 4. Granja turística de Atlisco
 5. Parques turísticos Huasteca
- PUEBLO MÁGICO**
- 🏡 600 San Marcos, caminata
- TURISMO DEPORTIVO**
- 🏊 Tapalcingo
 - 🏊 Ocoite
 - 🏊 Puma
 - 🏊 Tapé
 - 🏊 Coatl
 - 🏊 Mipache
 - 🏊 Gato montés
 - 🏊 Serpiente cuera floca

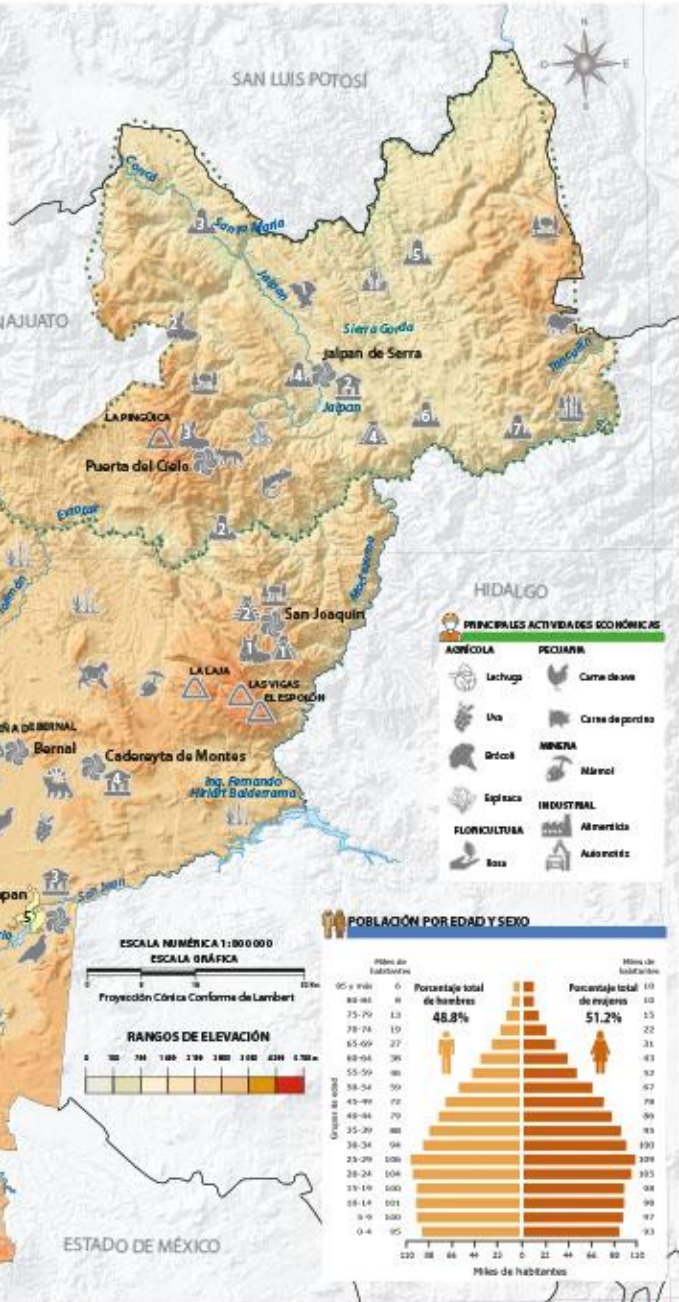
Querétaro



Capital: Santiago de Querétaro
Extensión: 11 690.6 km²,
 0.6% del territorio nacional
Municipios: 18
Población: 2 368 467 habitantes,
 1.9% del total del país

LOCALIDADES MÁS POBLADAS

- 1 Santiago de Querétaro
- 2 San Juan del Río
- 3 El Pueblito
- 4 Juriquilla
- 5 Tequisquapan
- 6 San Pedro Mártir
- 7 San José el Alto
- 8 Santa Rosa Jáuregui
- 9 Saldamanga
- 10 Venceremos

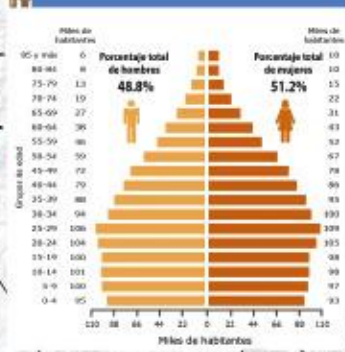


HIDALGO

PRINCIPALES ACTIVIDADES ECONÓMICAS

AGRICOLA	PECUARIA	MINERA	INDUSTRIAL
Luchugo	Carne de cerdo	Marmel	Automotriz
Lino	Carne de resaca	Marmel	Automotriz
Ovinos			
Eplacas			
Bosca			

POBLACIÓN POR EDAD Y SEXO



GENERAL	SITIO HISTÓRICO	CASCADA	ECOSISTEMA	MUSICO	TURISMO
<ul style="list-style-type: none"> ★ CAPITAL DEL ESTADO — LÍMITE ESTATAL LOCALIDADES MÁS POBLADAS 	<ul style="list-style-type: none"> 1. Cerro de las Campanas - Acuaducto - Teatro de la República - Estación de Ferrocarril 2. Milón de Ducarull 3. Milón de San Miguel Conca 4. Milón de Jaipán 5. Monumento al Soldado Apóstol de Tancoyotl 6. Milón de Nuestra Señora de la Luz 7. Milón de San Francisco de Asís del Valle de Tlisco 8. Iglesia Chiquita de la Cañada 9. Fuente de la Historia 	<ul style="list-style-type: none"> El Chuaje 	<ul style="list-style-type: none"> Matorral Bosque templado Bosque rubedo Selva seca Pantano Fanfa Coyote Zorro 	<ul style="list-style-type: none"> Molata Mucilla go Rata Inexperto de Hicobouma Uaca Tlacuache Cacomitla Masacaña 	<ul style="list-style-type: none"> Salamanca TURISMO - Zona de Monumentos Históricos de Querétaro - Templo Santa Rosa de Viterbo - Templo de la Santa Cruz PUEBLO MÁGICO TURISMO DEPORTIVO 1. Grutas las Herrerías, senderismo, campismo, ciclismo 2. Sendero del Barro, senderismo, paseos 3. Fuente del Cielo, senderismo, campismo
<ul style="list-style-type: none"> INFRAESTRUCTURA AEROPUESTO INTERNACIONAL Intercontinental de Querétaro 	<ul style="list-style-type: none"> NATURALEZA HIDROGRAFÍA ÁREA NATURAL PROTEGIDA Presca Río parame PRINCIPAL ELECCIÓN Cerro 				
<ul style="list-style-type: none"> MUSEO 1. Basílica de Querétaro 2. Museo de la Sierra Gorda de Querétaro 3. Del Quince y el Virrey Tlaximilco de Aztecayotl 4. Plazuela Dr. José Hernández Moreno 5. Del Cine Nacional Rosalvo Solano - De la Música 	<ul style="list-style-type: none"> SITIO ARQUEOLÓGICO 1. Toluquilla 2. Bernal 3. El Cerro 4. Tlaximilco 				

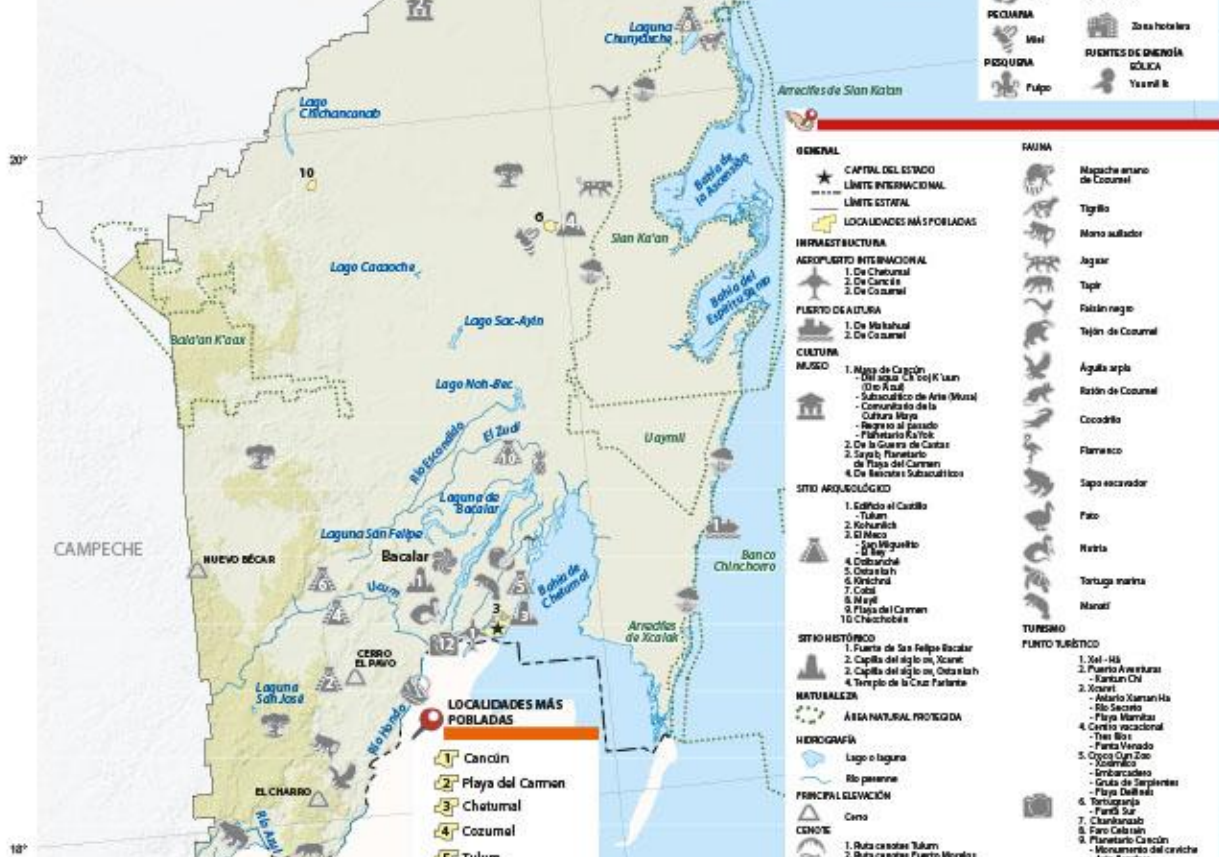
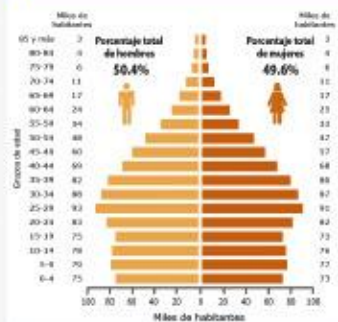
MICHOACÁN

Quintana Roo GOLF DE MÉXICO



Capital: Chetumal
Extensión: 44 705.2 km², 2.3% del territorio nacional
Municipios: 11
Población: 1 857 985 habitantes, 1.5% del total del país

POBLACIÓN POR EDAD Y SEXO



PRINCIPALES ACTIVIDADES ECONÓMICAS

AGRICOLA	MINERA
<ul style="list-style-type: none"> Plátano Coco 	<ul style="list-style-type: none"> Extracción de piedra y arena para la construcción
PECUARIO	SERVICIOS
<ul style="list-style-type: none"> Wet 	<ul style="list-style-type: none"> Zona hotelera
PECUARIA	FUENTES DE ENERGÍA
<ul style="list-style-type: none"> Pulpa 	<ul style="list-style-type: none"> EOLICA Yacimientos

GENERAL

- CAPITAL DEL ESTADO:** Chetumal
- LÍMITE INTERNACIONAL:** (Indicated by a star icon)
- LÍMITE ESTATAL:** (Indicated by a dashed line icon)
- LOCALIDADES MÁS POBLADAS:** (Indicated by a house icon)

INFRAESTRUCTURA

- AGROPUERTO INTERNACIONAL:**
 - De Chetumal
 - De Cancun
 - De Cozumel
- PUERTO DE CULTURA:**
 - De Mahahual
 - De Cozumel

CULTURA

- MUSEO:**
 - Museo de Cráneos (Lago de Sac-Ayén - A'ché K'áan (Oro Ruíz)
 - Subacuático de Acta (Musal)
 - Comunidad de la Cultura Maya
 - Regreso al pasado (Fábrica Ka'Yok)
 - De la Guerra de Castas
 - Siglo I; Planatorio de Taja del Carran
 - De las Naciones Subacuáticas

SITIO ARQUEOLÓGICO

- Edificio el Castillo - Tulum
- Kohunlich
- El Neco - Dos Milagros
- Cobanché
- Coctelch
- Kinichil
- Cobá
- El Rey
- Playa del Carran
- Chichib

SITIO HISTÓRICO

- Fuente de San Felipe Bacalar
- Capita del siglo IX, Xcané
- Capita del siglo IX, Oxtelch
- Templo de U'cuc Palante

NATURALEZA

- ÁREA NATURAL PROTEGIDA:** (Indicated by a tree icon)

HEROGRAFÍA

- Lago o laguna
- Río permanente

PRINCIPAL ELEVACIÓN

- Cerro

CENOTE

- Ruta cañales Tulum
- Ruta cañales Puerto Morelos

MANANTIAL

- Palmar
- Acapulguil
- Arroyo Obregon
- El Charco

ECOSISTEMA

- Selva húmeda
- Manglar

FUNA

- Majapachero de Cozumel
- Tigillo
- Mono aullador
- Jaguar
- Tupir
- Falán negro
- Taján de Cozumel
- Águila arpa
- Ratón de Cozumel
- Cocodrilo
- Flamenco
- Sapo escarador
- Pato
- Nutria
- Tortuga marina
- Maratí

TURISMO

- PUNTO TURÍSTICO:**
 - Xel-Há
 - Puerto Aventuras
 - Xucunil
 - Atlixo Xucunil-Há
 - Río Secreto
 - Playa Mamitas
 - Carrera recreativa
 - Thun Bios
 - Punta Huevo
 - Coyca Cuy Zoo
 - Zoo de
 - Embarcadero
 - Gruta de Serpientes
 - Playa Delfines
 - Tortugario
 - Parque de los Calmantes
 - Parque de los Calmantes
 - Parque de los Calmantes
 - Playa del Coco
 - Playa del Coco
 - Rivera Maya
 - Isla Holbox
 - Isla Mujeres
- PUERTO MÁGICO:** (Indicated by a house icon)



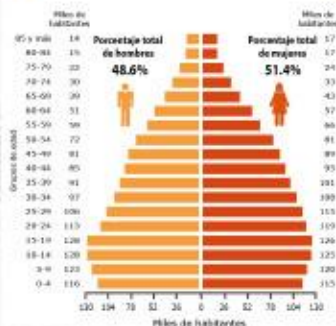
San Luis Potosí

Capital: San Luis Potosí
Extensión: 61 138.0 km², 3.1% del territorio nacional
Municipios: 58
Población: 2 822 255 habitantes, 2.2% del total del país

LOCALIDADES MÁS POBLADAS

- 1 San Luis Potosí
- 2 Soledad de Graciano Sánchez
- 3 Ciudad Valles
- 4 Matahuala
- 5 Rioverde
- 6 Ciudad Fernández
- 7 Ébano
- 8 Tamazunchale
- 9 Salinas de Hidalgo
- 10 Tamuín

POBLACIÓN POR EDAD Y SEXO



ESCALA NUMÉRICA 1: 2 000 000
 ESCALA GRÁFICA



Proyección Cónica Conforme de Lambert

- GENERAL**
- ★ CAPITAL DEL ESTADO
- LÍMITE ESTADAL
- 📍 LOCALIDADES MÁS POBLADAS
- INFRAESTRUCTURA**
- ✈️ AEROPUESTO INTERNACIONAL Forcero Arango
- CULTURA**
- MUSEO**

 1. Regional Potosino
 2. Parícuti el Padre José Rodríguez
 3. Museo Teófilo Ibarra
 4. De las Culturas de la Huasteca Potosina Tamazunchale
 5. De las Culturas de Matahuala
 6. Alben Carrillo
 7. Lacerara Carrington

- SITIO ARQUEOLÓGICO**

 1. El Consuelo
 2. Tambo

- SITIO HISTÓRICO**

 1. Casa de la So-Hacienda Itecas
 2. Tonal de Oquendo
 3. Centro Cultural Caja Real
 4. Teatro Alarcón
 5. Estación de ferrocarril San Luis Potosí antiguo

- NATURALICIA**
- 🌳 ÁREA NATURAL PROTEGIDA
- HIDROGRAFÍA**
- 🌊 Río perenne
- 🌊 Lago, laguna, presa
- PRINCIPAL ELEVACIÓN**
- 🏔️ CERRO
- CASCADA**

 1. El Salto
 2. Meco
 3. Miras Viejas
 4. De Mico
 5. Tamazunchale
 6. Tonal

- CIUDA CRITA**
- 🏰 De las Castellas
- ECOSISTEMA**
- 🌳 Nacional
- 🌳 Pastoral
- 🌳 Ecosistema protegido
- 🌳 Salva seca
- 🌳 Salva húmeda
- FAUNA**
- 🐘 Tejón
- 🐘 Gato montés
- 🐘 Tacuache
- 🐘 Zorro

- 🐘 Pájaro de pradera
- 🐘 Águila
- 🐘 Cacahuate
- 🐘 Cotona amara
- 🐘 Tigre
- 🐘 Venado
- 🐘 Armadillo
- 🐘 Salamandra
- 🐘 Zorra

- Raza subétnica**
- 👤 Tepecaleña
- 👤 Iguala
- 👤 Jalisco
- TURISMO PUNTO TURÍSTICO**

 1. Castillo y ermita de Edward James
 2. Laguna de la Media Luna
 3. Aguas termales de Tambo
 4. El sacre la teta del do Machi huayra
 5. Templo de la Divina Pastora

- PIEBLO MÁGICO**
- 🏡 Silveo de las Golondrinas, ngel



PRINCIPALES ACTIVIDADES ECONÓMICAS

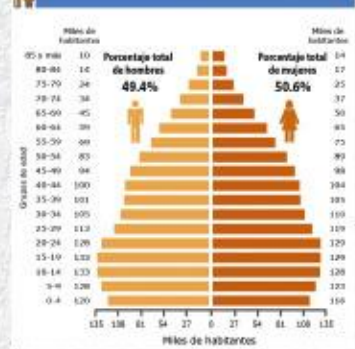
- AGRICULTA**
- 🌾 Tomate rojo
- 🌾 Maíz
- 🌾 Cafa de azúcar
- 🌾 Chile verde
- PECUARIA**
- 🐄 Carne de caprino
- 🐄 Carne de bovino
- 🐄 Carne de ovino
- INDUSTRIAL**
- 🚗 1. Oro y plata
- 🚗 2. Fluorita
- 🚗 Automóvil
- 🚗 Huevo

Sinaloa



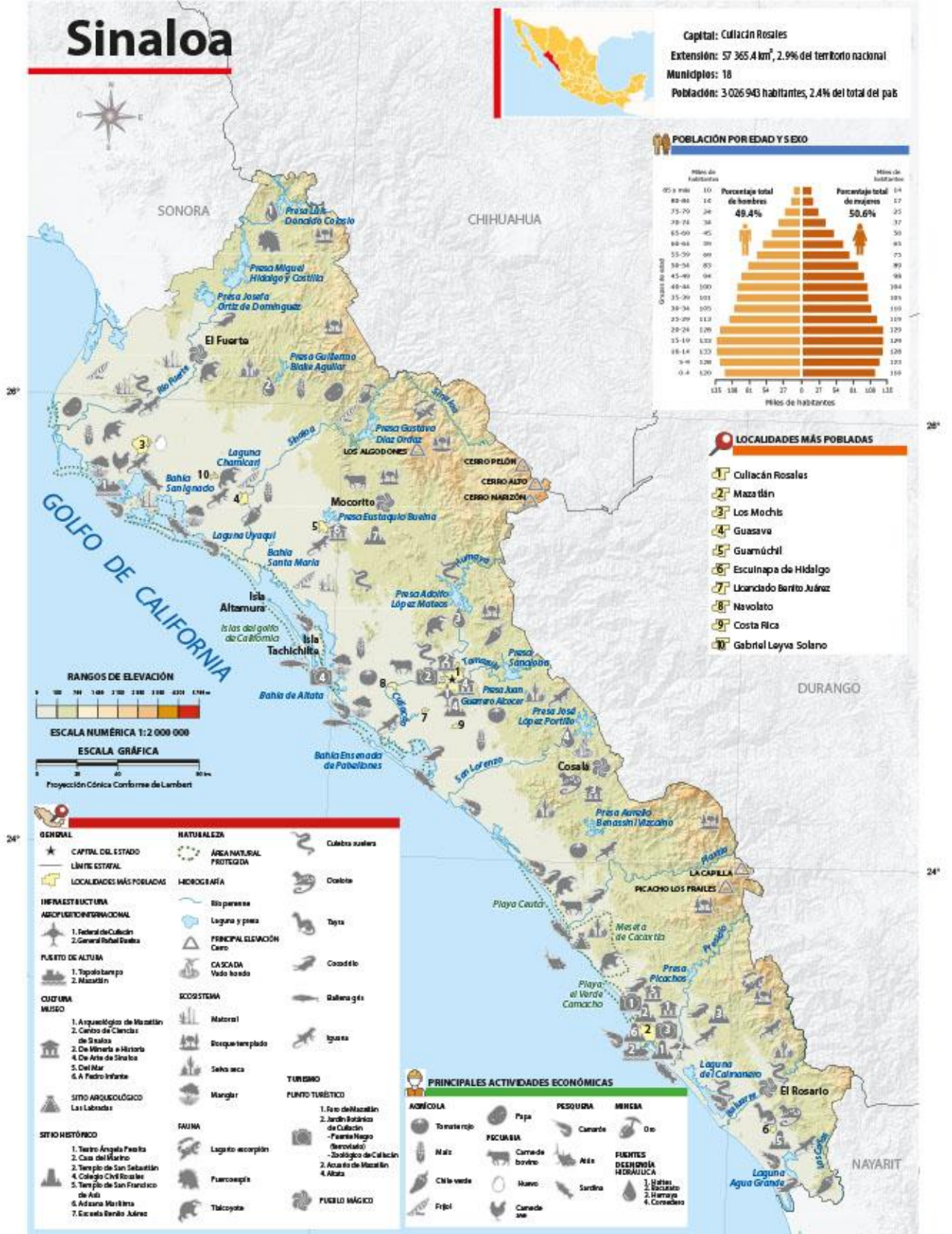
Capital: Culiacán Rosales
Extensión: 57 365.4 km², 2.9% del territorio nacional
Municipios: 18
Población: 3 026 943 habitantes, 2.4% del total del país

POBLACIÓN POR EDAD Y SEXO




LOCALIDADES MÁS POBLADAS

- Culiacán Rosales
- Mazatlán
- Los Mochis
- Guasave
- Guamúchil
- Escuinapa de Hidalgo
- Licancón Barito Juárez
- Navolato
- Costa Rica
- Gabriel Leyva Solano



RANGOS DE ELEVACIÓN



ESCALA NUMÉRICA 1:2 000 000

ESCALA GRÁFICA



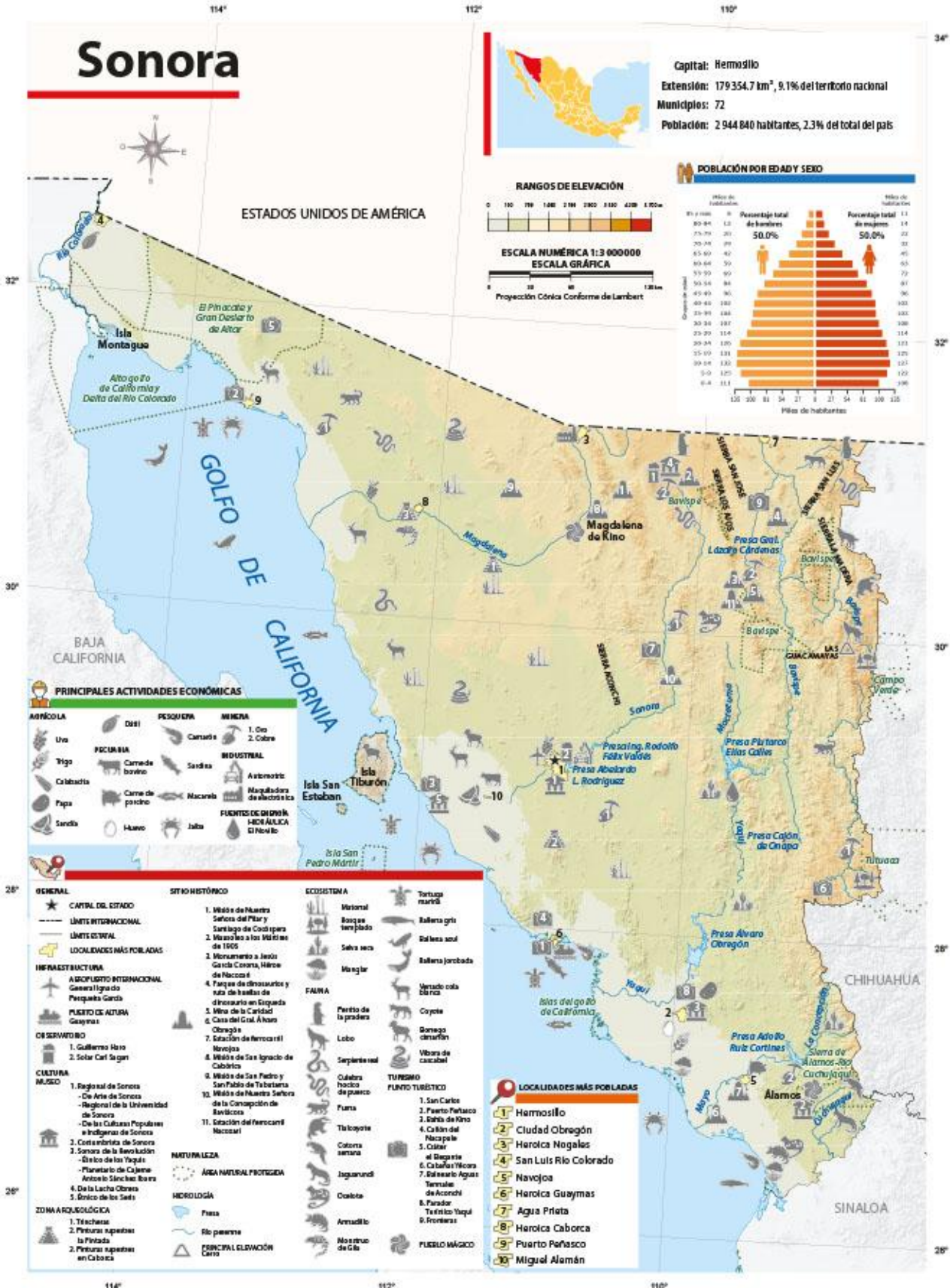
Proyección Cónica Conforme de Lambert

GENERAL	NATURALEZA	HIDROGRAFÍA	ECOSISTEMA	TURISMO
★ CAPITAL DEL ESTADO	🌳 ÁREA NATURAL PROTEGIDA	🌊 Río perenne	🏞️ Natural	🏠 PUNTO TURÍSTICO
📏 LÍMITE ESTADAL	🌊 Laguna y presa	⚡ PRINCIPAL ELECCIÓN CERO	🌳 Bosque templado	1. Faro de Mazatlán
📍 LOCALIDADES MÁS POBLADAS	🌊 Cascada Vado hondo	🌳 Selva seca	🌳 Manglar	2. Jardín Botánico de Culiacán -Fuente Negro (Revolución)
🏢 INFRAESTRUCTURA	🌳 SICOESTEMA	🌳 SICOESTEMA	🌳 SICOESTEMA	3. Acuario de Culiacán
✈️ AEROPUERTO INTERNACIONAL	🌳 SICOESTEMA	🌳 SICOESTEMA	🌳 SICOESTEMA	4. Alata
1. Federal de Culiacán	🌳 SICOESTEMA	🌳 SICOESTEMA	🌳 SICOESTEMA	🎪 PUEBLO MÁGICO
2. General Rafael Buelna	🌳 SICOESTEMA	🌳 SICOESTEMA	🌳 SICOESTEMA	
🚢 PUERTO DE ALTURA	🌳 SICOESTEMA	🌳 SICOESTEMA	🌳 SICOESTEMA	
1. Topolobampo	🌳 SICOESTEMA	🌳 SICOESTEMA	🌳 SICOESTEMA	
2. Mazatlán	🌳 SICOESTEMA	🌳 SICOESTEMA	🌳 SICOESTEMA	
🏛️ CULTURA	🌳 SICOESTEMA	🌳 SICOESTEMA	🌳 SICOESTEMA	
1. Arqueológico de Mazatlán	🌳 SICOESTEMA	🌳 SICOESTEMA	🌳 SICOESTEMA	
2. Centro de Ciencias de Sinaloa	🌳 SICOESTEMA	🌳 SICOESTEMA	🌳 SICOESTEMA	
3. De Minería e Historia	🌳 SICOESTEMA	🌳 SICOESTEMA	🌳 SICOESTEMA	
4. De Arte de Sinaloa	🌳 SICOESTEMA	🌳 SICOESTEMA	🌳 SICOESTEMA	
5. Del Mar	🌳 SICOESTEMA	🌳 SICOESTEMA	🌳 SICOESTEMA	
6. A Pecho Infante	🌳 SICOESTEMA	🌳 SICOESTEMA	🌳 SICOESTEMA	
🏛️ SITIO ARQUEOLÓGICO	🌳 SICOESTEMA	🌳 SICOESTEMA	🌳 SICOESTEMA	
Las Labradas	🌳 SICOESTEMA	🌳 SICOESTEMA	🌳 SICOESTEMA	
🏛️ SITIO HISTÓRICO	🌳 SICOESTEMA	🌳 SICOESTEMA	🌳 SICOESTEMA	
1. Teatro Ángela Peralta	🌳 SICOESTEMA	🌳 SICOESTEMA	🌳 SICOESTEMA	
2. Casa del Marqués	🌳 SICOESTEMA	🌳 SICOESTEMA	🌳 SICOESTEMA	
3. Templo de San Sebastián	🌳 SICOESTEMA	🌳 SICOESTEMA	🌳 SICOESTEMA	
4. Colegio Civil Rosales	🌳 SICOESTEMA	🌳 SICOESTEMA	🌳 SICOESTEMA	
5. Templo de San Francisco de Asís	🌳 SICOESTEMA	🌳 SICOESTEMA	🌳 SICOESTEMA	
6. Adarzo Martínez	🌳 SICOESTEMA	🌳 SICOESTEMA	🌳 SICOESTEMA	
7. Escuela Barito Juárez	🌳 SICOESTEMA	🌳 SICOESTEMA	🌳 SICOESTEMA	

PRINCIPALES ACTIVIDADES ECONÓMICAS

AGRICULTURA	PECUARIO	MINERA
🌾 Tomate rojo	🐄 Paja	🏔️ Oro
🌾 Maíz	🐄 Carne de bovino	🏔️ Plata
🌾 Cebada verde	🐄 Huevo	🏔️ SARDINA
🌾 Frijol	🐄 Carne de cerdo	🏔️ FUEENTES DE MINERALES
		1. Huevo
		2. Sarcos
		3. Hierro
		4. Cobre

Sonora



Capital: Hermosillo
Extensión: 179 354.7 km², 9.1% del territorio nacional
Municipios: 72
Población: 2 944 840 habitantes, 2.3% del total del país



PRINCIPALES ACTIVIDADES ECONÓMICAS

AGRICOLA	DESI	PECUARIA	MINERA
Uva	Carne de cerdo	Carnes de vaca	1. Oro 2. Cobalto
Trigo	Carnes de bovino	Sedas	INDUSTRIAL
Calabaza	Carnes de pollo	Macarones	Automotores
Papa	Huevo	Jalisco	Magdalena de Abasco
Sandía			FUENTES DE ENERGÍA HIDROELÉCTRICA
			El Nevado

- GENERAL**
- ★ CAPITAL DEL ESTADO
 - LÍMITES INTERNACIONAL
 - LÍMITES ESTATALES
 - 📍 LOCALIDADES MÁS POBLADAS
 - 🚗 INFRAESTRUCTURA
 - ✈️ AEROPUERTO INTERNACIONAL General Ignacio
 - 🚓 Patrulla Guardia
 - 🚢 PUERTO DE AGUAS GUAYMAS
 - 🏠 OBSERVATORIO
 - 1. Guillermo Haro
 - 2. Sotol Carlsberg
 - 🏛️ CULTURA MÚSICO
 - 1. Región del Sonora
 - Ciudad de Sonora
 - Regional de la Universidad de Sonora
 - De las Culturas Populares e Indígenas de Sonora
 - 2. Costa Ancha de Sonora
 - 3. Sonora de la Revolución
 - El arco de los Virreyes
 - Planatorio de Cajeme
 - Antonio Sánchez Bora
 - 4. De la Lucha Obrera
 - 5. Orco de los Siete
 - 🏰 ZONA ARQUEOLÓGICA
 - 1. Tlachasas
 - 2. Pinturas rupestres de Pintada
 - 3. Pinturas rupestres en Cabaca
- SITIO HISTÓRICO**
- Misión de Nuestra Señora del Pilar y Santiago de Coahuila
 - Museo de los Niños de 1905
 - Monumento a Jesús Guadalupe, Misión de Naco
 - Parque de dinosaurios y ruta de trabajo de dinosaurio en Guaymas
 - Mina de la Caridad y Casa del Gral. Álvaro Obregón
 - Estación de ferrocarril Navojas
 - Misión de San Ignacio de Cabarcos
 - Misión de San Pedro y San Pablo de Tubutama
 - Misión de Nuestra Señora de la Concepción de Baviacora
 - Estación del ferrocarril Naco
- ECOSISTEMA**
- Matorral
 - Bosque templado
 - Selva seca
 - Manglar
 - Pradera de la pradera
 - Lobo
 - Serpiente real
 - Culebra tigrada de pascos
 - Fuente
 - Tibicoyote
 - Culebra samana
 - Jaguarundi
 - Ocelote
 - Armadillo
 - Mochuelo de Gila
- FAUNA**
- Tortuga marítima
 - Ballena gris
 - Ballena azul
 - Ballena jorobada
 - Mariposa cola blanca
 - Coyote
 - Gorrión cimarrón
 - Vibora de cascabel
- TURISMO**
- PUNTO TURÍSTICO**
- San Carlos
 - Fuente Peñasco
 - Cañón de Rito
 - Cañón del Naco
 - Ciudad del Elegante
 - Cañón de Naco
 - Salinas de Aguas
 - Termas de Aconchi
 - Parador
 - Turismo Yagui
 - Provincias
- FLORA MÁGICA**

- LOCALIDADES MÁS POBLADAS**
- Hermosillo
 - Ciudad Obregón
 - Heroica Nogales
 - San Luis Río Colorado
 - Navojas
 - Heroica Guaymas
 - Heroica Caborca
 - Puerto Peñasco
 - Miguel Alemán

Tamaulipas

GENERAL

- ★ CAPITAL DEL ESTADO
 - LÍMITE INTERNACIONAL
 - LÍMITE ESTATAL
 - 📍 LOCALIDADES MÁS POBLADAS
- ### INFRAESTRUCTURA
- #### AEROPUESTO INTERNACIONAL
1. Querétaro
 2. General Lucio Blanco
 3. General Sarandón Cuevas
 4. General Pedro José Méndez
 5. General Francisco Javier Mina

- #### PUERTO DE ATUÑA
1. De Altamira
 2. Istadal México
 3. Puerto de Tampico

CULTURA

- ### MUSIO
1. De Historia Natural
 2. Trases regionales
 3. Municipal de Carrizajo
 4. Histórico de Rayón
 5. Del Agrarismo Mexicano
 6. Cadena de Historia Regional
 7. Regional de Historia
 8. Historia Natural - Turismo
 9. Científica Centro Interpretivo Ecológico al Cielo
 10. Arqueológico Ardeña Rita
 11. Regional de Antropología e Historia de Altamira

SITIO ARQUEOLÓGICO

1. Viejo Padilla
2. Balcón de Micosaurina
3. Los Joazambos
4. Culebillo

SITIO HISTÓRICO

1. Parroquia de Nuestra Señora de Loretto
2. Escuela Primaria Apolario Falcón y Guerra
3. Catedral del Sagrado Corazón de Jesús
4. Presidencia Municipal de Ciudad Victoria
5. Hacienda La Soledad y Casa Cruz

NATURALEZA

- 🌿 ÁREA NATURAL PROTEGIDA

HIPOGRAFÍA

- 🌊 Laguna o presa
- 🌊 Río o arroyo

PRINCIPAL ELEVACIÓN

- 🏔️ Cerro

CENOTE

1. Pozo Aldama
2. El Zacañón
3. Pozo Verde

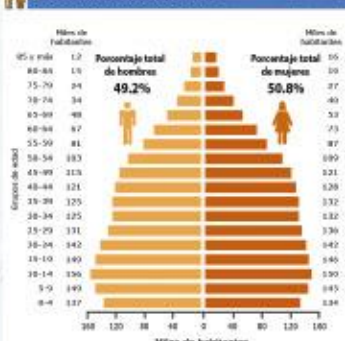
CACIÓN

- 🏰 El Molino

LOCALIDADES MÁS POBLADAS

1. Reynosa
2. Heroica Matamoros
3. Nuevo Laredo
4. Ciudad Victoria
5. Tampico
6. Ciudad Madero
7. Miramar
8. Ciudad Río Bravo
9. Altamira
10. Ciudad Mante

POBLACIÓN POR EDAD Y SEXO



ECOSISTEMA

- 🌳 Manglar
 - 🏠 Bocque temporal
 - 🌳 Matorral
 - 🌳 Selva seca
- ### FAUNA
- 🐄 Vaca de cañabal
 - 🐄 Jaguarundi
 - 🐄 Cacomilto
 - 🐄 Zorrillo espalda blanca
 - 🐄 Teta
 - 🐄 Lagartija comuna tarasca
 - 🐄 Versado cola blanca

TURISMO

- ### PUNTO TURÍSTICO
1. Centro Cultural Tamaulipas
 2. Parque Tamaulipas Siglo XX
 3. Zoológico Tamaulipas
 4. Faro al Puerto Méndez
 5. Parque Laguna del Carpintero
 6. Laguna la Vega Sacanduba
 7. Parque la Cabaña de la Naturaleza
 8. Playa Miramar
 9. Parque Laguna de Champayán
 10. Playa de El Fuerte
 11. De-Hacienda la Misra
 12. Santuario Virgen del Contadero
 13. Santuario al Chiclico
 14. Playa Barra del Tordo
 15. Playa Tanco
 16. Playa de Tapahuajén
 17. Playa la Palca
 18. Playa la Carbonera
 19. Playa Bayadita
 20. Playa el Mezquite

TURISMO DEPORTIVO

1. Pesca Vicente Guerrero, pesca
2. Canchales en Miya Ruana, deporte tamarisco
3. Parque Recreativo Ecológico Tori Andrade de Olmos, deporte tamarisco

PUEBLO MÁGICO

- 🏡 El Molino

ESTADOS UNIDOS DE AMÉRICA

ESCALA NUMÉRICA 1:2 000 000

ESCALA GRÁFICA

Proyección Cónica Conforme de Lambert

RANGOS DE ELEVACIÓN

0 100 200 300 400 500 600 700 m

NUEVO LEÓN

SAN LUIS POTOSÍ

PRINCIPALES ACTIVIDADES ECONÓMICAS

- ### AGRICOLA
- 🌾 Maíz
 - 🌾 Sorgo
 - 🌾 Cebolla
 - 🌾 Caña de azúcar
 - 🌾 Algodón
 - 🌾 Mantequilla
- ### PECUARIO
- 🐄 Carne de caprino
- ### INDUSTRIAL
1. Metal mecánico, químico, petroquímico, eléctrico-electrónico
 2. Metal mecánico, refrigeración, eléctrico-electrónico
 3. Metal mecánico, eléctrico-electrónico, agroindustrial
- ### MINERA
- 🏠 Extracción de petróleo

Capital: Ciudad Victoria
Extensión: 80 249.3 km², 4.1% del territorio nacional
Municipios: 43
Población: 3 527 735 habitantes, 2.8% del total del país


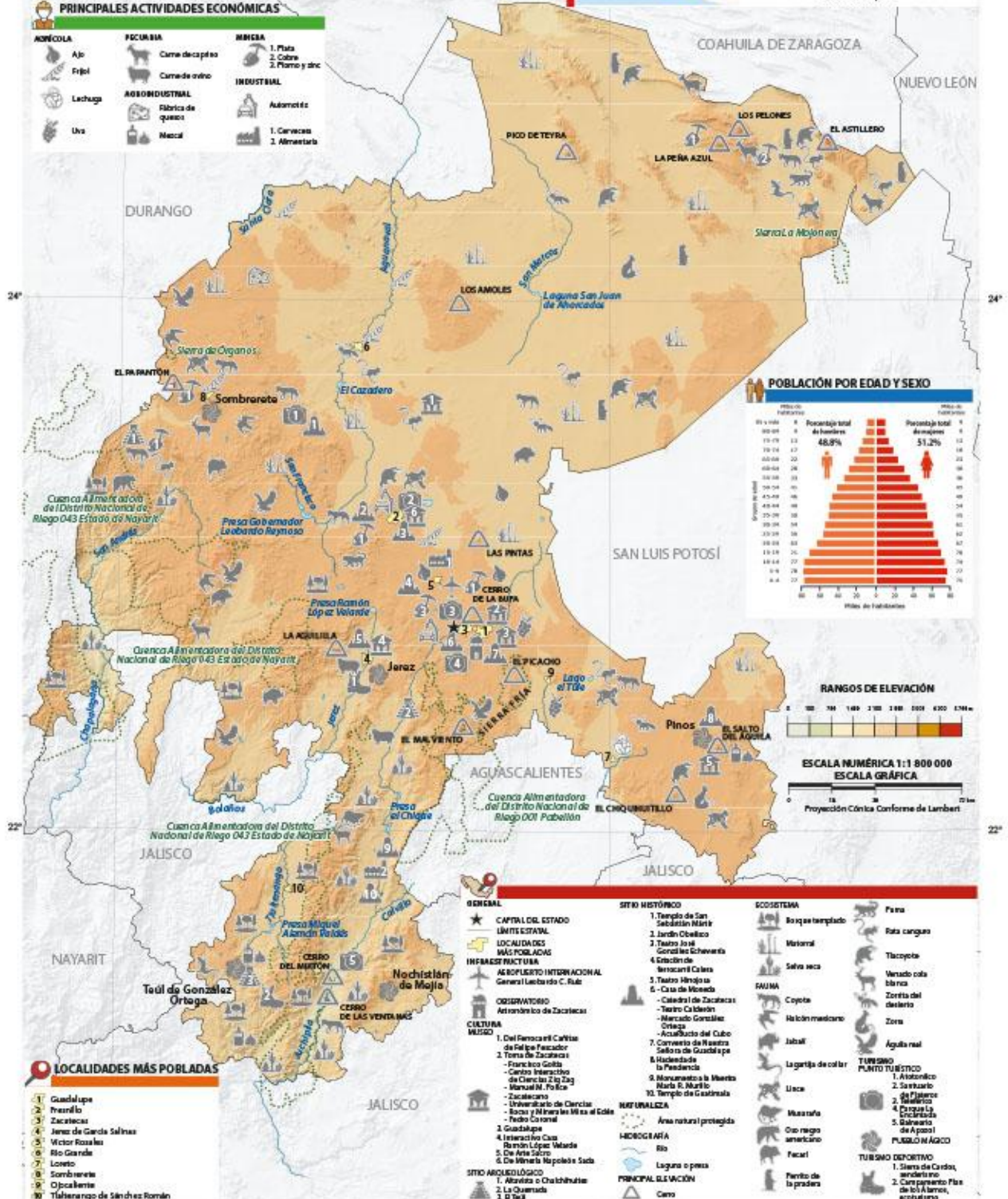
GOLFO DE MÉXICO

Zacatecas

Capital: Zacatecas
Extensión: 75 275,3 km², 3,8% del territorio nacional
Municipios: 58
Población: 1 622 138 habitantes, 1,3% del total del país

PRINCIPALES ACTIVIDADES ECONÓMICAS

AGRICOLA	PECUARIO	MINERA
Ajo	Carna de caprino	1. Plata
Frijol	Carna de ovino	2. Cobre
Luchuga		3. Plomo y zinc
Uva		
AGROINDUSTRIAL	INDUSTRIAL	
Fábrica de queso	Automotriz	
Metal	1. Carneceras	
	2. Alimentaria	



LOCALIDADES MÁS POBLADAS

1. Guadalupe
2. Fresnillo
3. Zacatecas
4. Jerez de García Salinas
5. Víctor Rosales
6. Río Grande
7. Loretto
8. Sombrerete
9. Ojocaliente
10. Tlaxianguito de Sánchez Román

GENERAL	SITIO HISTÓRICO	ECOSISTEMA
<ul style="list-style-type: none"> ★ CAPITAL DEL ESTADO ★ LÍMITE ESTADAL ★ LOCALIDAD DE MÁS POBLACIÓN ✈ INFRAESTRUCTURA ✈ AGROBIENIO INTERNACIONAL General Lucbardo C. Ruiz 🏠 OBSERVATORIO Astronómico de Zacatecas 🏛 CULTURA MUSEO 1. Del Renacimiento Católico de Felipe Pescador 2. Torre de Zacatecas - Franciso Gallo - Centro Interactivo de Ciencias Zic Zag - Manuel M. Ponce - Zacatecano - Universidad de Ciencias - Bases y Monumentos Misa al Cable - Pabellón Coronel 2. Guadalupe 4. Interactivo Casa Ramón López Velarde 5. Cueva Sagrada 6. Die Wierba Napoleón Sada 	<ul style="list-style-type: none"> 1. Templo de San Sebastián Mártir 2. Jardín Obelisco 3. Teatro José González Schwanda 4. Estación de Ferrocarril Calles 5. Teatro Hidalgo 6. Casa de Moneda 7. Convento de Nuestra Señora de Guadalupe 8. Hacienda de la Presidencia 9. Monumento a la Muerte María R. Murillo 10. Templo de Guadalupe 	<ul style="list-style-type: none"> Parque templado Mariscal Selva seca FAUNA Coyote Halcón mexicano Jabalí Garza de collar Uiraca Musaraña Cop rrayo americano Facaré Perrito de la pradera
<ul style="list-style-type: none"> 🏠 OBSERVATORIO Astronómico de Zacatecas 🏛 CULTURA MUSEO 1. Del Renacimiento Católico de Felipe Pescador 2. Torre de Zacatecas - Franciso Gallo - Centro Interactivo de Ciencias Zic Zag - Manuel M. Ponce - Zacatecano - Universidad de Ciencias - Bases y Monumentos Misa al Cable - Pabellón Coronel 2. Guadalupe 4. Interactivo Casa Ramón López Velarde 5. Cueva Sagrada 6. Die Wierba Napoleón Sada 	<ul style="list-style-type: none"> 🏠 OBSERVATORIO Astronómico de Zacatecas 1. Alvarado Chahuhuites 2. La Cruzada 3. El Tlal 	<ul style="list-style-type: none"> Parque templado Mariscal Selva seca FAUNA Coyote Halcón mexicano Jabalí Garza de collar Uiraca Musaraña Cop rrayo americano Facaré Perrito de la pradera
<ul style="list-style-type: none"> 🏠 OBSERVATORIO Astronómico de Zacatecas 1. Alvarado Chahuhuites 2. La Cruzada 3. El Tlal 	<ul style="list-style-type: none"> 🏠 OBSERVATORIO Astronómico de Zacatecas 1. Alvarado Chahuhuites 2. La Cruzada 3. El Tlal 	<ul style="list-style-type: none"> Parque templado Mariscal Selva seca FAUNA Coyote Halcón mexicano Jabalí Garza de collar Uiraca Musaraña Cop rrayo americano Facaré Perrito de la pradera

Cartografía de México y el mundo. Multigrado
se imprimió por encargo
de la Comisión Nacional de Libros de Texto Gratuitos,
en los talleres de Imprecorme, S. A. de C. V.,
con domicilio en Avenida José María Martínez, número 501,
Colonia Jacalones II, C. P. 56604, Chalco, Estado de México,
en el mes de junio de 2023.
El tiraje fue de 2,464,000 ejemplares.
POCMA



Recicla para Leer es un programa de la Comisión Nacional de Libros de Texto Gratuitos con el que se permuta papel y cartón de desecho por papel nuevo. En el ciclo escolar 2022-2023, se produjeron 16,398,000 ejemplares con papel del programa *Recicla para Leer*, correspondientes a 38 títulos de los seis grados de primaria: seis de la asignatura *Formación Cívica y Ética* y 32 de *La entidad donde vivo*. En total se utilizaron 5,010 toneladas de papel nuevo reciclado. Para el ciclo escolar 2023-2024, se produjeron 4,939,000 ejemplares de los títulos *Proyectos de aula* para cuarto y quinto grados de primaria, a partir del papel nuevo obtenido del programa *Recicla para Leer*. En total, se utilizaron 3,624 toneladas.